

*Проект межевания территории в границах улиц Юбилейной, Коммунальной,  
Петровской и Рижского проспекта в городе Пскове*

*Проект межевания территории  
Основная часть проекта межевания*

**1. Общие положения**

*Проектируемая территория располагается в границах улиц Юбилейной, Коммунальной,  
Петровской и Рижского проспекта в городе Пскове, в границах кадастровых кварталов:  
60:27:0050214, 60:27:0050218, 60:27:0050210, 60:27:0050105.*

**2. Перечень и сведения о площади образуемых земельных участков, способы их образования. Вид разрешенного использования образуемых земельных участков.**

Условный номер ЗУ	Площадь, м <sup>2</sup>	Вид разрешенного использования	Код	Способ, вариант образования земельного участка	Местоположение
:391	707	Земельные участки (территории) общего пользования	12.0	Образование из земель, находящихся в государственной или муниципальной собственности.	Рижский проспект
:392	10054	Улично-дорожная сеть	12.0.1	Образование из земель, находящихся в государственной или муниципальной собственности.	Улица Петровская
:393	1330	Улично-дорожная сеть	12.0.1	Образование из земель, находящихся в государственной или муниципальной собственности.	Переулок Петровский
:394	4698	Улично-дорожная сеть	12.0.1	Образование из земель, находящихся в государственной или муниципальной собственности.	Улица Пароменская
:395	6832	Улично-дорожная сеть	12.0.1	Образование из земель, находящихся в государственной или муниципальной собственности.	Улица Киселёва
:396	23735	Земельные участки (территории) общего пользования	12.0	Образование из земель, находящихся в государственной или муниципальной собственности.	Рижский проспект
:397	10113	Улично-дорожная сеть	12.0.1	Образование из земель, находящихся в государственной или муниципальной собственности.	Улица Народная
:398	964	Земельные участки (территории) общего пользования	12.0	Образование из земель, находящихся в государственной или муниципальной собственности.	Рижский проспект

:349	386	Магазины Деловое управление Общественное питание	4.4 4.1 4.6	Образование из земель, находящихся в государственной или муниципальной собственности. Перераспределение ЗУ с КН 60:27:0050218:2	Рижский проспект, д.21
:3410	24118	Улично-дорожная сеть	12.0.1	Образование из земель, находящихся в государственной или муниципальной собственности.	Улица Юбилейная
:3411	25048	Земельные участки (территории) общего пользования	12.0	Образование из земель, находящихся в государственной или муниципальной собственности.	Улица Юбилейная
:3412	558	Земельные участки (территории) общего пользования	12.0	Образование из земель, находящихся в государственной или муниципальной собственности.	Переулок Петровский
:3413	280	Земельные участки (территории) общего пользования	12.0	Образование из земель, находящихся в государственной или муниципальной собственности.	Внутриквартальный проезд
:3414	70	Предоставление коммунальных услуг	3.1.1	Образование из ЗУ с КН 60:27:0050211:11	Улица Коммунальная, у д.14
:3415	3819	Среднеэтажная застройка	2.5	Образование из ЗУ с КН 60:27:0050211:11	Улица Коммунальная, д.14 Сервитут для обеспечения прохода и проезда к :3414
:3416	2299	Государственное управление Деловое управление	3.8.1 4.1	Образование из земель, находящихся в государственной или муниципальной собственности. Перераспределение ЗУ с КН 60:27:0050211:6	Улица Пароменская, д.21/33
:3417	4648	Общежития Среднеэтажная застройка	3.2.4 2.5	Образование из земель, находящихся в государственной или муниципальной собственности. Перераспределение ЗУ с КН 60:27:0050211:15	Улица Киселёва, д.8

:3418	804	Земельные участки (территории) общего пользования	12.0	Образование из земель, находящихся в государственной или муниципальной собственности.	Внутриквартальный проезд
:3419	595	Земельные участки (территории) общего пользования	12.0	Образование из земель, находящихся в государственной или муниципальной собственности.	Внутриквартальный проезд
:3420	3397	Земельные участки (территории) общего пользования Площадки для занятий спортом	12.0 5.1.3	Образование из земель, находящихся в государственной или муниципальной собственности.	Улица Коммунальная, у д.18
:3421	4989	Земельные участки (территории) общего пользования	12.0	Образование из земель, находящихся в государственной или муниципальной собственности.	Внутриквартальный проезд
:3422	1271	Земельные участки (территории) общего пользования	12.0	Образование из земель, находящихся в государственной или муниципальной собственности.	Улица Народная
:3423	6165	Земельные участки (территории) общего пользования	12.0	Образование из земель, находящихся в государственной или муниципальной собственности.	Улица Коммунальная
:3424	1757	Земельные участки (территории) общего пользования	12.0	Образование из земель, находящихся в государственной или муниципальной собственности.	Внутриквартальный проезд
:3425	78	Предоставление коммунальных услуг	3.1.1	Образование из земель, находящихся в государственной или муниципальной собственности.	Улица Народная, у д.27
:3426	12377	Многоэтажная жилая застройка (высотная застройка)	2.6	Образование из земель, находящихся в государственной или муниципальной собственности.	Рижский проспект, д.29/31 Сервитут для обеспечения прохода и проезда к 60:27:0000000:3203/50 и 60:27:0050105:110
:3427	2606	Земельные участки (территории) общего пользования	12.0	Образование из земель, находящихся в государственной или муниципальной собственности.	Рижский проспект, у д.29/31



:3428	7401	Земельные участки (территории) общего пользования	12.0	Образование из земель, находящихся в государственной или муниципальной собственности. Перераспределение ЗУ с КН 60:27:0000000:4233/1 (часть 7371 кв.м.)	Внутриквартальный проезд
:3429	7119	Земельные участки (территории) общего пользования	12.0	Образование из земель, находящихся в государственной или муниципальной собственности.	Внутриквартальный проезд
:3430	8797	Многоэтажная жилая застройка (высотная застройка)	2.6	Образование из земель, находящихся в государственной или муниципальной собственности. Перераспределение ЗУ с КН 60:27:0050105:64	Рижский проспект, д. 31
:3431	874	Земельные участки (территории) общего пользования	12.0	Образование из земель, находящихся в государственной или муниципальной собственности.	Улица Коммунальная , у д.26
:3432	49	Предоставление коммунальных услуг	3.1.1	Образование из земель, находящихся в государственной или муниципальной собственности. Перераспределение ЗУ с КН 60:27:0050105:45 (часть 27 кв.м.)	Улица Коммунальная , у д.26
:3433	11780	Многоэтажная жилая застройка (высотная застройка)	2.6	Образование из земель, находящихся в государственной или муниципальной собственности. Перераспределение ЗУ с КН 60:27:0050105:34	Рижский проспект, д. 41 Сервитут для обеспечения прохода и проезда к 60:27:0050105:76
:3434	1854	Земельные участки (территории) общего пользования	12.0	Образование из земель, находящихся в государственной или муниципальной собственности.	Внутриквартальный проезд
:3435	445	Земельные участки (территории) общего пользования	12.0	Образование из земель, находящихся в государственной или муниципальной собственности.	Внутриквартальный проезд

:3436	6739	Земельные участки (территории) общего пользования	12.0	Образование из земель, находящихся в государственной или муниципальной собственности. Перераспределение ЗУ с КН 60:27:0050105:89 (часть 23 кв.м.), ЗУ с КН 60:27:0050105:4261 (часть 170 кв.м)	Внутриквартальный проезд
:3437	163	Магазины	4.4	Образование из земель, находящихся в государственной или муниципальной собственности. Перераспределение ЗУ с КН 60:27:0050105:89 (часть 136 кв.м.)	Улица Юбилейная, у д.81
:3438	5413	Среднеэтажная застройка	2.5	Образование из земель, находящихся в государственной или муниципальной собственности. Перераспределение ЗУ с КН 60:27:0050105:89 (часть 436 кв.м.), ЗУ с КН 60:27:0050105:4261 (часть 4680 кв.м)	Улица Юбилейная, у д.73-а
:3439	461	Земельные участки (территории) общего пользования	12.0	Образование из ЗУ с КН 60:27:0050210:19	Улица Коммунальная, у д.18
:3440	2421	Среднеэтажная застройка	2.5	Образование из земель, находящихся в государственной или муниципальной собственности. Перераспределение ЗУ с КН 60:27:0050105:13	Улица Коммунальная, д.40-а. Сервитут для обеспечения прохода и проезда к 60:27:0000000:3203
:3441	3265	Земельные участки (территории) общего пользования	12.0	Образование из земель, находящихся в государственной или муниципальной собственности.	Улица Юбилейная
:3442	3072	Земельные участки (территории) общего пользования	12.0	Образование из земель, находящихся в государственной или муниципальной собственности.	Внутриквартальный проезд

:3443	7817	Многоэтажная жилая застройка (высотная застройка)	2.6	Образование из земель, находящихся в государственной или муниципальной собственности. Перераспределение ЗУ с КН 60:27:0050105:39	Рижский проспект, д. 49. Сервитут для обеспечения прохода и проезда к 60:27:0050105:49
:3444	1018	Земельные участки (территории) общего пользования	12.0	Образование из земель, находящихся в государственной или муниципальной собственности.	Внутриквартальный проезд
:3445	2023	Земельные участки (территории) общего пользования	12.0	Образование из земель, находящихся в государственной или муниципальной собственности. Перераспределение ЗУ с КН 60:27:0050105:72 (часть 1414 кв.м.)	Рижский проспект
:3446	4275	Многоэтажная жилая застройка (высотная застройка)	2.6	Образование из земель, находящихся в государственной или муниципальной собственности. Перераспределение ЗУ с КН 60:27:0050105:53	Рижский проспект, д. 51 А
:3447	1692	Земельные участки (территории) общего пользования	12.0	Образование из земель, находящихся в государственной или муниципальной собственности.	Внутриквартальный проезд
:3448	56	Предоставление коммунальных услуг	3.1.1	Перераспределение ЗУ с КН 60:27:0050105:51 (часть 52 кв.м.) и ЗУ с КН 60:27:0050105:80 (часть 4 кв.м.)	улица Юбилейная, у дома № 77-б
:3449	342	Земельные участки (территории) общего пользования	12.0	Образование из земель, находящихся в государственной или муниципальной собственности. Перераспределение ЗУ с КН 60:27:0050105:80 (часть 332 кв.м.) и ЗУ с КН 60:27:0050105:51 (часть 7 кв.м.)	улица Юбилейная, у дома № 77-б
:3450	7666	Многоэтажная жилая застройка (высотная застройка)	2.6	Образование из земель, находящихся в государственной или муниципальной собственности. Перераспределение ЗУ с КН 60:27:0050105:80 (часть 679 кв.м.) и ЗУ с КН 60:27:0050105:4262	улица Юбилейная, д. 77-б

:3451	5390	Земельные участки (территории) общего пользования	12.0	Образование из земель, находящихся в государственной или муниципальной собственности.	улица Юбилейная
:3452	215	Магазины	4.4	Образование из земель, находящихся в государственной или муниципальной собственности.	улица Юбилейная, у дома 77
:3453	1023	Земельные участки (территории) общего пользования	12.0	Образование из земель, находящихся в государственной или муниципальной собственности.	улица Коммунальная, у дома 26
:3454	348	Земельные участки (территории) общего пользования	12.0	Образование из земель, находящихся в государственной или муниципальной собственности.	Внутриквартальный проезд
:3455	246	Земельные участки (территории) общего пользования	12.0	Образование из земель, находящихся в государственной или муниципальной собственности.	Внутриквартальный проезд
:3456	268	Земельные участки (территории) общего пользования	12.0	Образование из земель, находящихся в государственной или муниципальной собственности.	Внутриквартальный проезд
:3457	1639	Магазины Объекты торговли (торговые центры, торгово- развлекательные центры (комплексы))	4.4 4.2	Образование из земель, находящихся в государственной или муниципальной собственности. Перераспределение ЗУ с КН 60:27:0050210:19 (часть 1289 кв.м.) и ЗУ с КН 60:27:0050210:14	улица Коммунальная, д.18 Сервитут для обеспечения прохода и проезда к ЗУ КН 60:27:0050210:259
:3458	2126	Многоэтажная жилая застройка (высотная застройка)	2.6	Образование из земель, находящихся в государственной или муниципальной собственности. Перераспределение ЗУ с КН 60:27:0050105:58	Улица Юбилейная, д. 85А
:3459	3607	Среднеэтажная застройка Магазины Объекты торговли (торговые центры, торгово- развлекательные центры (комплексы))	2.5 4.4 4.2	Образование из земель, находящихся в государственной или муниципальной собственности. Перераспределение ЗУ с КН 60:27:0050214:1	Рижский проспект, д. 17

*4. Сведения о границах территории, в отношении которой утвержден проект межевания.*

<i>№</i>	<i>X</i>	<i>Y</i>
<i>1</i>	<i>500283,14</i>	<i>1270430,69</i>
<i>2</i>	<i>500320,75</i>	<i>1270514,48</i>
<i>3</i>	<i>500320,90</i>	<i>1270551,59</i>
<i>4</i>	<i>500322,99</i>	<i>1270640,24</i>
<i>5</i>	<i>500326,70</i>	<i>1270647,04</i>
<i>6</i>	<i>500352,03</i>	<i>1270830,25</i>
<i>7</i>	<i>500361,83</i>	<i>1270901,07</i>
<i>8</i>	<i>500374,81</i>	<i>1271004,45</i>
<i>9</i>	<i>500377,52</i>	<i>1271004,64</i>
<i>10</i>	<i>500381,52</i>	<i>1271011,76</i>
<i>11</i>	<i>500382,65</i>	<i>1271011,98</i>
<i>12</i>	<i>500384,84</i>	<i>1271028,05</i>
<i>13</i>	<i>500383,46</i>	<i>1271028,33</i>
<i>14</i>	<i>500381,67</i>	<i>1271036,21</i>
<i>15</i>	<i>500379,07</i>	<i>1271036,94</i>
<i>16</i>	<i>500387,04</i>	<i>1271097,61</i>
<i>17</i>	<i>500396,84</i>	<i>1271173,59</i>
<i>18</i>	<i>500413,97</i>	<i>1271188,35</i>
<i>19</i>	<i>500422,13</i>	<i>1271254,61</i>
<i>20</i>	<i>500417,62</i>	<i>1271273,28</i>
<i>21</i>	<i>500422,36</i>	<i>1271306,76</i>
<i>22</i>	<i>500420,39</i>	<i>1271307,04</i>
<i>23</i>	<i>500423,80</i>	<i>1271330,05</i>
<i>24</i>	<i>500417,90</i>	<i>1271346,25</i>
<i>25</i>	<i>500417,29</i>	<i>1271363,64</i>
<i>26</i>	<i>500448,45</i>	<i>1271599,63</i>
<i>27</i>	<i>500455,59</i>	<i>1271607,38</i>
<i>28</i>	<i>500458,83</i>	<i>1271622,40</i>
<i>29</i>	<i>500458,95</i>	<i>1271636,91</i>
<i>30</i>	<i>500459,97</i>	<i>1271651,40</i>
<i>31</i>	<i>500464,42</i>	<i>1271651,57</i>
<i>32</i>	<i>500468,92</i>	<i>1271691,21</i>
<i>33</i>	<i>500480,75</i>	<i>1271796,60</i>
<i>34</i>	<i>500484,51</i>	<i>1271825,07</i>
<i>35</i>	<i>500486,80</i>	<i>1271842,46</i>
<i>36</i>	<i>500489,30</i>	<i>1271857,79</i>
<i>37</i>	<i>500461,41</i>	<i>1271857,46</i>
<i>38</i>	<i>500414,28</i>	<i>1271865,50</i>

39	500327,25	1271879,20
40	500293,87	1271882,81
41	500276,08	1271890,17
42	500273,18	1271890,58
43	500215,97	1271899,69
44	500210,04	1271900,62
45	500193,80	1271903,17
46	500176,43	1271905,93
47	500147,72	1271910,48
48	500108,29	1271882,25
49	500107,74	1271878,96
50	500097,84	1271815,21
51	500096,11	1271814,46
52	500093,06	1271800,72
53	500088,45	1271769,19
54	500084,57	1271770,13
55	500084,07	1271766,87
56	500083,22	1271761,31
57	500087,78	1271760,56
58	500083,45	1271732,39
59	500079,79	1271715,06
60	500077,81	1271705,73
61	500074,85	1271687,28
62	500072,27	1271666,24
63	500077,71	1271658,20
64	500080,93	1271648,27
65	500071,64	1271589,45
66	500063,25	1271577,51
67	500058,05	1271576,13
68	500038,84	1271454,44
69	500041,91	1271453,92
70	500037,20	1271422,26
71	500004,38	1271396,16
72	500002,67	1271389,62
73	500003,71	1271389,35
74	500003,58	1271388,69
75	500002,89	1271385,97
76	500001,80	1271386,26
77	499987,58	1271331,23
78	499988,69	1271330,95
79	499987,58	1271326,64
80	499986,07	1271320,82
81	499984,98	1271321,10
82	499970,81	1271265,16
83	499975,15	1271251,06
84	499974,95	1271246,77
85	499978,00	1271246,58
86	499978,01	1271245,98
87	499977,37	1271238,84

88	499977,25	1271238,80
89	499972,73	1271239,03
90	499971,76	1271233,25
91	499967,62	1271225,57
92	499962,11	1271221,51
93	499956,47	1271219,40
94	499952,84	1271219,07
95	499950,11	1271219,12
96	499950,06	1271218,57
97	499944,42	1271218,94
98	499943,29	1271217,99
99	499938,30	1271218,18
100	499927,76	1271218,67
101	499924,64	1271156,36
102	499923,80	1271134,97
103	499914,08	1271135,31
104	499914,01	1271127,04
105	499912,79	1271108,56
106	499910,63	1271071,97
107	499890,87	1271072,89
108	499890,79	1271075,21
109	499890,87	1271076,65
110	499878,99	1271077,30
111	499879,26	1271082,21
112	499842,22	1271084,11
113	499840,53	1271050,55
114	499836,37	1270973,48
115	499832,18	1270973,81
116	499829,84	1270936,08
117	499827,68	1270894,75
118	499775,64	1270898,13
119	499776,88	1270938,68
120	499762,45	1270939,74
121	499759,73	1270886,14
122	499758,06	1270857,93
123	499755,67	1270802,08
124	499749,32	1270801,91
125	499747,18	1270774,50
126	499744,50	1270725,50
127	499727,90	1270725,90
128	499727,78	1270718,32
129	499698,26	1270718,09
130	499698,56	1270726,36
131	499679,98	1270712,70
132	499679,64	1270701,35
133	499679,24	1270691,51
134	499677,23	1270662,06
135	499677,65	1270660,06
136	499687,06	1270659,27

137	499687,01	1270632,90
138	499706,06	1270499,66
139	499718,84	1270493,27
140	499718,87	1270493,33
141	499720,72	1270492,58
142	499720,64	1270492,37
143	499838,15	1270433,60
144	500023,78	1270434,09
145	500049,34	1270434,08
1	500283,14	1270430,69

#### 5. Каталог координат красных линий.

№	X	Y
1	500286,45	1270514,76
2	500286,30	1270521,43
3	500287,13	1270550,29
4	500280,87	1270550,61
5	500280,83	1270550,61
6	500281,25	1270610,87
7	500293,57	1270698,13
8	500286,31	1270699,18
9	500303,46	1270815,39
10	500304,57	1270823,75
11	500311,56	1270822,98
12	500324,47	1270910,57
13	500322,40	1270910,91
14	500300,80	1270914,46
15	500267,40	1270904,50
16	500184,89	1270886,07
17	500181,78	1270884,81
18	500104,90	1270867,80
19	500085,96	1270866,99
20	500071,79	1270868,96
21	500025,48	1270875,66
22	499963,11	1270884,48
23	499949,02	1270886,77
24	499914,69	1270892,46
25	499899,56	1270899,66
26	499896,46	1270901,10
27	499891,92	1270891,68
28	499835,10	1270776,40
29	499830,40	1270766,40
30	499816,32	1270731,07
31	499819,60	1270729,70
32	499782,30	1270656,90
33	499742,57	1270573,27



34	499744,34	1270570,67
35	499746,22	1270567,36
36	499757,02	1270555,68
37	499762,19	1270552,53
38	499817,67	1270537,07
39	499817,81	1270542,22
40	499820,10	1270542,20
41	499820,20	1270547,56
42	499867,07	1270546,14
43	499889,02	1270535,68
44	499953,90	1270535,36
45	499954,47	1270549,95
46	499965,55	1270549,72
47	500037,80	1270549,13
48	500037,72	1270516,91
49	500075,79	1270516,88
50	500075,70	1270539,30
51	500136,18	1270538,05
52	500137,48	1270536,73
53	500145,91	1270536,84
54	500145,64	1270523,76
55	500183,71	1270523,72
56	500184,02	1270545,35
57	500231,40	1270544,88
58	500231,26	1270540,82
59	500232,22	1270540,34
60	500233,01	1270540,25
61	500232,77	1270528,43
62	500231,99	1270515,30
1	500286,45	1270514,76

63	500324,19	1270924,85
64	500340,48	1271025,86
65	500302,92	1271030,75
66	500279,66	1271044,02
67	500258,38	1271053,69
68	500201,01	1271086,27
69	500135,46	1271049,91
70	500122,65	1271048,91
71	500022,42	1271062,83
72	500006,18	1271065,35
73	500002,71	1271066,89
74	500003,11	1271067,81
75	500001,74	1271068,41
76	500001,09	1271066,95
77	499997,14	1271068,71
78	499987,33	1271073,45
79	499981,49	1271076,27
80	499941,40	1270995,20

81	499939,80	1270992,40
82	499938,60	1270989,40
83	499918,57	1270947,01
84	499904,18	1270917,13
85	499920,34	1270910,28
86	499932,65	1270904,11
87	499954,34	1270902,43
88	499961,11	1270901,20
89	499964,90	1270905,67
90	500101,01	1270884,87
91	500110,69	1270888,57
92	500150,65	1270893,45
93	500159,81	1270895,84
94	500184,25	1270901,19
95	500203,37	1270905,62
96	500296,73	1270926,90
63	500324,19	1270924,85

97	500342,91	1271030,57
98	500354,94	1271116,85
99	500355,60	1271123,41
100	500372,20	1271237,23
101	500372,89	1271243,35
102	500385,10	1271323,82
103	500364,77	1271326,42
104	500368,31	1271349,51
105	500367,79	1271349,57
106	500257,77	1271363,79
107	500253,57	1271364,84
108	500220,96	1271369,62
109	500176,24	1271375,52
110	500111,52	1271382,88
111	500110,29	1271383,47
112	500106,42	1271378,25
113	500110,29	1271383,47
114	500106,42	1271378,25
115	500084,07	1271312,44
116	500061,30	1271249,30
117	500046,00	1271215,40
118	500044,00	1271211,20
119	500021,00	1271161,10
120	499990,41	1271094,30
121	499992,73	1271092,98
122	500005,20	1271087,09
123	500004,60	1271085,82
124	500006,23	1271085,05
125	500006,83	1271086,31
126	500008,74	1271085,42
127	500043,96	1271074,16

128	500080,86	1271069,92
129	500085,54	1271069,27
130	500116,26	1271065,63
131	500127,69	1271064,29
132	500131,64	1271064,88
133	500136,37	1271066,78
134	500174,42	1271085,77
135	500188,69	1271093,06
136	500197,93	1271097,29
137	500208,58	1271095,34
138	500233,16	1271081,08
139	500284,08	1271056,24
140	500316,97	1271035,52
141	500319,28	1271034,07
97	500342,91	1271030,57

142	500397,77	1271407,27
143	500405,88	1271476,90
144	500415,37	1271537,46
145	500426,78	1271610,28
146	500426,77	1271610,28
147	500355,36	1271621,01
148	500344,06	1271622,57
149	500288,63	1271630,22
150	500272,48	1271631,70
151	500233,19	1271638,34
152	500227,84	1271604,41
153	500224,30	1271604,97
154	500206,72	1271498,86
155	500207,22	1271495,52
156	500203,44	1271470,80
157	500201,96	1271469,62
158	500201,10	1271468,41
159	500200,48	1271466,33
160	500190,47	1271399,94
161	500207,71	1271397,58
162	500270,60	1271388,50
163	500271,42	1271394,66
164	500274,78	1271394,12
165	500355,04	1271382,59
166	500358,79	1271405,17
167	500357,75	1271407,81
168	500358,15	1271413,24
142	500397,77	1271407,27

169	500428,46	1271633,52
170	500441,34	1271716,35
171	500441,28	1271723,48

172	500456,37	1271830,33
173	500432,29	1271834,23
174	500366,90	1271844,48
175	500335,28	1271848,64
176	500292,52	1271854,86
177	500281,90	1271782,15
178	500271,42	1271707,59
179	500267,93	1271685,14
180	500266,66	1271677,55
181	500265,62	1271670,69
182	500278,67	1271668,99
183	500276,75	1271655,71
184	500401,09	1271637,27
185	500405,38	1271636,63
169	500428,46	1271633,52

186	500240,22	1271656,92
187	500243,91	1271679,88
188	500243,03	1271680,03
189	500252,54	1271735,90
190	500217,28	1271742,80
191	500190,30	1271747,27
192	500189,38	1271747,18
193	500166,05	1271750,81
194	500165,40	1271747,20
195	500125,58	1271753,97
196	500125,58	1271753,95
197	500124,76	1271750,61
198	500123,61	1271742,81
199	500122,69	1271742,96
200	500122,20	1271740,00
201	500123,18	1271739,88
202	500120,21	1271719,70
203	500119,61	1271715,72
204	500115,40	1271687,40
205	500121,50	1271678,80
206	500124,36	1271678,40
207	500148,73	1271674,89
208	500147,91	1271668,94
209	500168,11	1271666,31
210	500168,00	1271665,52
211	500186,65	1271663,09
212	500186,75	1271663,88
213	500192,16	1271663,17
214	500192,06	1271662,38
215	500206,20	1271660,52
216	500206,31	1271661,35
186	500240,22	1271656,92

217	500253,91	1271745,91
218	500256,29	1271763,03
219	500257,84	1271762,83
220	500260,64	1271780,99
221	500259,07	1271781,27
222	500260,69	1271792,11
223	500265,27	1271827,63
224	500266,40	1271827,51
225	500270,59	1271853,28
226	500226,50	1271859,50
227	500178,28	1271867,33
228	500150,16	1271871,41
229	500144,03	1271829,99
230	500133,31	1271762,85
231	500166,17	1271757,75
232	500187,27	1271754,11
233	500191,57	1271754,61
234	500192,73	1271755,34
217	500253,91	1271745,91

235	500461,41	1271857,46
236	500414,28	1271865,50
237	500327,25	1271879,20
238	500293,87	1271882,81
239	500276,08	1271890,17
240	500273,18	1271890,58
241	500215,97	1271899,69

242	500210,04	1271900,62
243	500193,80	1271903,17
244	500176,43	1271905,93
245	500147,72	1271910,48

246	500108,29	1271882,25
247	500107,74	1271878,96
248	500097,84	1271815,21
249	500096,11	1271814,46
250	500093,06	1271800,72
251	500088,45	1271769,19
252	500084,57	1271770,13
253	500084,07	1271766,87
254	500083,22	1271761,31
255	500087,78	1271760,56
256	500083,45	1271732,39
257	500079,79	1271715,06
258	500077,81	1271705,73
259	500074,85	1271687,28

260	500037,20	1271422,26
261	500041,91	1271453,92
262	500038,84	1271454,44
263	500058,05	1271576,13
264	500063,25	1271577,51
265	500071,64	1271589,45
266	500080,93	1271648,27
267	500077,71	1271658,20
268	500072,27	1271666,24

269	500004,38	1271396,16
270	500002,67	1271389,62
271	500003,71	1271389,35
272	500003,58	1271388,69
273	500002,89	1271385,97
274	500001,80	1271386,26
275	499987,58	1271331,23
276	499988,69	1271330,95
277	499987,58	1271326,64
278	499986,07	1271320,82
279	499984,98	1271321,10
280	499970,81	1271265,16
281	499975,15	1271251,06
282	499974,95	1271246,77
283	499978,00	1271246,58
284	499978,01	1271245,98
285	499977,37	1271238,84
286	499977,25	1271238,80
287	499972,73	1271239,03
288	499971,76	1271233,25
289	499967,62	1271225,57
290	499962,11	1271221,51
291	499956,47	1271219,40
292	499952,84	1271219,07
293	499950,11	1271219,12
294	499950,06	1271218,57
295	499944,42	1271218,94
296	499943,29	1271217,99
297	499938,30	1271218,18
298	499927,76	1271218,67
299	499924,64	1271156,36
300	499923,80	1271134,97
301	499914,08	1271135,31
302	499914,01	1271127,04
303	499912,79	1271108,56
304	499910,63	1271071,97
305	499890,87	1271072,89

306	499890,79	1271075,21
307	499890,87	1271076,65
308	499878,99	1271077,30
309	499879,26	1271082,21
310	499842,22	1271084,11
311	499840,53	1271050,55
312	499836,37	1270973,48
313	499832,18	1270973,81
314	499829,84	1270936,08
315	499827,68	1270894,75
316	499775,64	1270898,13
317	499776,88	1270938,68
318	499762,45	1270939,74
319	499759,73	1270886,14
320	499758,06	1270857,93
321	499755,67	1270802,08
322	499749,32	1270801,91
323	499747,18	1270774,50
324	499744,50	1270725,50
325	499727,90	1270725,90
326	499727,78	1270718,32
327	499698,26	1270718,09
328	499698,56	1270726,36
329	499679,98	1270712,70
330	499679,64	1270701,35
331	499679,24	1270691,51
332	499677,23	1270662,06
333	499677,65	1270660,06
334	499687,06	1270659,27
335	499687,01	1270632,90

336	500283,14	1270430,69
337	500049,34	1270434,08
338	500023,78	1270434,09
339	499838,15	1270433,60
340	499720,64	1270492,37
341	499720,72	1270492,58
342	499718,87	1270493,33
343	499718,84	1270493,27
344	499706,06	1270499,66

345	500320,75	1270514,48
346	500320,90	1270551,59
347	500322,99	1270640,24
348	500326,70	1270647,04
349	500352,03	1270830,25
350	500361,83	1270901,07
351	500374,81	1271004,45

352	500377,52	1271004,64
353	500381,52	1271011,76
354	500382,65	1271011,98
355	500384,84	1271028,05
356	500383,46	1271028,33
357	500381,67	1271036,21
358	500379,07	1271036,94
359	500387,04	1271097,61
360	500396,84	1271173,59
361	500413,97	1271188,35
362	500422,13	1271254,61
363	500417,62	1271273,28
364	500422,36	1271306,76
365	500420,39	1271307,04
366	500423,80	1271330,05
367	500417,90	1271346,25
368	500417,29	1271363,64
369	500448,45	1271599,63
370	500455,59	1271607,38
371	500458,83	1271622,40
372	500458,95	1271636,91
373	500459,97	1271651,40
374	500464,42	1271651,57
375	500468,92	1271691,21
376	500480,75	1271796,60
377	500484,51	1271825,07
378	500486,80	1271842,46
379	500489,30	1271857,79



6. Каталог координат образуемых земельных участков.

:341

№	X	Y
1	500127,12	1271763,81
2	500133,31	1271762,85
3	500144,03	1271829,99
4	500150,16	1271871,41
5	500143,93	1271872,39
1	500127,12	1271763,81

:342

№	X	Y
1	499728,40	1283610,73
2	499681,27	1283618,77
3	499594,24	1283632,47
4	499560,86	1283636,08
5	499543,08	1283643,44
6	499540,17	1283643,86
7	499482,96	1283652,97
8	499477,04	1283653,90
9	499460,79	1283656,44
10	499443,43	1283659,20
11	499439,62	1283652,45
12	499439,18	1283652,70
13	499415,75	1283656,53
14	499414,61	1283649,57
15	499410,92	1283625,65
16	499417,15	1283624,68
17	499445,27	1283620,60
18	499493,49	1283612,77
19	499537,58	1283606,55
20	499559,51	1283608,14
21	499602,27	1283601,91
22	499633,89	1283597,75
23	499699,28	1283587,50
24	499723,36	1283583,60
1	499728,40	1283610,73

:343

№	X	Y
1	500252,54	1271735,90
2	500253,91	1271745,91
3	500192,73	1271755,34
4	500190,32	1271754,37
5	500187,27	1271754,11

6	500166,17	1271757,75
7	500167,85	1271762,93
8	500167,59	1271763,09
9	500165,81	1271763,42
10	500165,59	1271762,17
11	500163,68	1271762,49
12	500163,90	1271763,79
13	500163,29	1271763,91
14	500156,91	1271764,70
15	500138,76	1271767,49
16	500134,16	1271768,22
17	500133,31	1271762,85
18	500127,12	1271763,81
19	500125,58	1271753,97
20	500165,40	1271747,20
21	500166,05	1271750,81
22	500189,38	1271747,18
23	500190,30	1271747,27
24	500217,28	1271742,80
25	500231,29	1271740,05
1	500252,54	1271735,90

:394

Nº	X	Y
1	500276,75	1271655,71
2	500278,67	1271668,99
3	500265,62	1271670,69
4	500266,66	1271677,55
5	500267,93	1271685,14
6	500271,42	1271707,59
7	500281,90	1271782,15
8	500292,52	1271854,86
9	500270,59	1271853,28
10	500266,40	1271827,51
11	500265,27	1271827,63
12	500260,69	1271792,11
13	500259,07	1271781,27
14	500260,64	1271780,99
15	500257,84	1271762,83
16	500256,29	1271763,03
17	500253,91	1271745,91
18	500252,54	1271735,90
19	500243,03	1271680,03
20	500243,91	1271679,88
21	500240,22	1271656,92
1	500276,75	1271655,71

:395

Nº	X	Y
1	500428,46	1271633,52
2	500405,38	1271636,63
3	500401,08	1271637,27
4	500276,75	1271655,71
5	500240,22	1271656,92
6	500206,30	1271661,35
7	500206,20	1271660,52
8	500192,06	1271662,38
9	500192,16	1271663,17
10	500186,75	1271663,88
11	500186,65	1271663,09
12	500168,00	1271665,52
13	500168,11	1271666,31
14	500147,91	1271668,94
15	500148,73	1271674,89
16	500124,36	1271678,40
17	500120,72	1271653,39
18	500218,14	1271636,17
19	500219,77	1271646,00
20	500234,07	1271643,99
21	500233,19	1271638,34
22	500272,48	1271631,70
23	500288,63	1271630,22
24	500344,06	1271622,57
25	500355,36	1271621,01
26	500424,29	1271610,65
1	500428,46	1271633,52

:396

Nº	X	Y
1	500181,08	1271399,17
2	500191,85	1271469,90
3	500191,53	1271473,39
4	500218,14	1271636,17
5	500120,73	1271653,39
6	500083,64	1271413,27
7	500083,75	1271412,85
1	500181,08	1271399,17

:397

Nº	X	Y
1	500385,10	1271323,82
2	500397,77	1271407,27
3	500358,15	1271413,24

4	500357,75	1271407,81
5	500358,79	1271405,17
6	500355,04	1271382,59
7	500274,78	1271394,12
8	500271,42	1271394,66
9	500270,60	1271388,50
10	500207,71	1271397,58
11	500190,47	1271399,94
12	500189,51	1271393,60
13	500190,73	1271391,74
14	500192,85	1271390,00
15	500177,00	1271392,26
16	500178,77	1271392,90
17	500180,29	1271394,02
18	500181,08	1271399,17
19	500083,75	1271412,85
20	500091,12	1271384,79
21	500110,29	1271383,47
22	500111,52	1271382,88
23	500176,24	1271375,52
24	500220,96	1271369,62
25	500253,57	1271364,84
26	500257,77	1271363,79
27	500367,79	1271349,57
28	500368,31	1271349,51
29	500364,77	1271326,42
1	500385,10	1271323,82

:348

Nº	X	Y
1	500065,30	1271260,38
2	500084,07	1271312,44
3	500106,42	1271378,25
4	500110,29	1271383,47
5	500091,12	1271384,79
6	500074,36	1271290,22
7	500064,24	1271260,81
1	500065,30	1271260,38

:349

Nº	X	Y
1	500133,08	1271692,97
2	500138,78	1271702,37
3	500137,01	1271712,49
4	500131,55	1271713,41
5	500124,98	1271714,28
6	500125,07	1271714,91

7	500119,61	1271715,72
8	500116,51	1271694,87
9	500122,00	1271694,05
10	500122,07	1271694,60
11	500128,63	1271693,63
1	500133,08	1271692,97

:3410

Nº	X	Y
1	500320,66	1270465,27
2	500320,75	1270514,48
3	500309,43	1270514,42
4	500286,45	1270514,76
5	500231,99	1270515,30
6	500075,79	1270516,88
7	500037,72	1270516,91
8	499960,75	1270518,83
9	499895,92	1270519,88
10	499819,96	1270530,03
11	499786,49	1270540,05
12	499749,38	1270552,57
13	499744,57	1270554,72
14	499736,30	1270560,06
15	499718,50	1270522,60
16	499726,53	1270520,65
17	499802,91	1270493,08
18	499822,51	1270488,15
19	499840,36	1270484,63
20	499861,84	1270482,13
21	499883,52	1270480,70
22	499900,50	1270479,68
23	499976,36	1270478,41
24	500178,09	1270477,64
25	500199,83	1270476,17
26	500275,05	1270475,02
27	500278,20	1270474,15
28	500280,47	1270473,12
29	500284,89	1270470,14
30	500287,14	1270461,90
31	500296,47	1270462,29
1	500320,66	1270465,27

:3411

Nº	X	Y
1	500286,84	1270430,66
2	500287,15	1270461,91
3	500284,90	1270470,15

4	500280,48	1270473,13
5	500278,21	1270474,16
6	500275,06	1270475,03
7	500199,84	1270476,18
8	500178,10	1270477,65
9	499976,37	1270478,42
10	499900,51	1270479,69
11	499883,53	1270480,71
12	499861,85	1270482,14
13	499840,37	1270484,64
14	499822,52	1270488,16
15	499802,92	1270493,09
16	499726,54	1270520,66
17	499718,51	1270522,61
18	499709,16	1270502,93
19	499707,32	1270499,05
20	499718,85	1270493,28
21	499718,87	1270493,33
22	499720,72	1270492,58
23	499720,64	1270492,38
24	499838,16	1270433,61
25	500023,79	1270434,10
26	500049,35	1270434,09
27	500283,15	1270430,70
1	500286,84	1270430,66

28	500243,10	1270470,42
29	500243,07	1270473,91
30	500237,06	1270473,87
31	500237,07	1270470,37
28	500243,10	1270470,42

32	499864,86	1270442,60
33	499864,88	1270443,60
34	499863,88	1270443,62
35	499863,86	1270442,62
32	499864,86	1270442,60

36	500258,50	1270437,95
37	500258,54	1270438,95
38	500257,54	1270438,99
39	500257,50	1270437,99
36	500258,50	1270437,95

Nº	X	Y
1	500022,84	1270856,86
2	499960,44	1270865,66
3	499946,24	1270867,47
4	499946,10	1270866,94
5	499945,86	1270860,85
6	499942,84	1270860,98
7	499939,69	1270861,13
8	499939,92	1270867,13
9	499938,99	1270867,20
10	499938,40	1270860,83
11	500021,93	1270850,44
1	500022,84	1270856,86

:3413

Nº	X	Y
1	500441,34	1271716,35
2	500441,28	1271723,48
3	500401,62	1271726,75
4	500400,91	1271724,92
5	500400,12	1271719,51
6	500412,39	1271717,10
7	500420,28	1271719,96
1	500441,34	1271716,35

:3414

Nº	X	Y
1	500415,86	1271736,56
2	500417,20	1271743,86
3	500408,05	1271745,76
4	500406,53	1271738,42
1	500415,86	1271736,56

:3415

Nº	X	Y
1	500441,28	1271723,48
2	500456,37	1271830,33
3	500432,29	1271834,23
4	500428,04	1271803,56
5	500412,43	1271806,11
6	500401,62	1271726,75
1	500441,28	1271723,48

7	500415,86	1271736,56
8	500417,20	1271743,86

9	500408,05	1271745,76
10	500406,53	1271738,42
7	500415,86	1271736,56

:3416

Nº	X	Y
1	500314,19	1271782,35
2	500314,89	1271789,91
3	500317,63	1271807,92
4	500323,18	1271814,97
5	500325,33	1271829,39
6	500321,89	1271830,46
7	500324,30	1271850,22
8	500292,52	1271854,86
9	500282,38	1271785,45
10	500304,98	1271782,91
1	500314,19	1271782,35

:3417

Nº	X	Y
1	500401,08	1271637,27
2	500401,16	1271637,58
3	500401,34	1271638,35
4	500402,44	1271643,58
5	500404,86	1271658,71
6	500404,50	1271659,77
7	500403,53	1271661,24
8	500402,06	1271661,93
9	500382,34	1271664,56
10	500384,33	1271682,57
11	500312,25	1271692,60
12	500313,17	1271697,92
13	500309,84	1271695,79
14	500301,11	1271697,30
15	500299,47	1271684,02
16	500289,13	1271686,16
17	500288,32	1271680,70
18	500286,07	1271680,97
19	500285,18	1271675,32
20	500284,95	1271673,73
21	500280,29	1271674,57
22	500279,42	1271669,26
23	500278,72	1271669,35
24	500278,67	1271668,99
25	500276,75	1271655,71
1	500401,08	1271637,27



:3418

Nº	X	Y
1	500322,88	1271775,84
2	500323,49	1271780,11
3	500331,94	1271830,88
4	500333,55	1271841,27
5	500334,14	1271841,18
6	500335,28	1271848,64
7	500324,30	1271850,22
8	500321,89	1271830,46
9	500325,33	1271829,39
10	500323,18	1271814,97
11	500317,63	1271807,92
12	500314,89	1271789,91
13	500314,19	1271782,35
14	500304,98	1271782,91
15	500282,38	1271785,45
16	500281,90	1271782,15
1	500322,88	1271775,84

:3419

Nº	X	Y
1	500309,84	1271695,79
2	500313,17	1271697,92
3	500315,01	1271708,48
4	500304,64	1271705,72
5	500285,61	1271705,39
6	500271,42	1271707,60
7	500267,93	1271685,14
8	500270,85	1271684,71
9	500272,64	1271696,71
10	500290,14	1271694,05
11	500289,13	1271686,16
12	500299,47	1271684,02
13	500301,11	1271697,30
1	500309,84	1271695,79

:3420

Nº	X	Y
1	500371,21	1271491,89
2	500374,07	1271509,67
3	500375,05	1271515,75
4	500377,93	1271533,50
5	500404,96	1271529,66
6	500405,46	1271532,81
7	500303,71	1271547,04

8	500302,05	1271535,74
9	500300,65	1271525,95
10	500298,13	1271509,65
11	500297,27	1271504,69
1	500371,21	1271491,89

:3421

Nº	X	Y
1	500274,78	1271394,12
2	500280,40	1271433,74
3	500282,62	1271435,43
4	500294,76	1271433,77
5	500296,71	1271445,91
6	500251,41	1271453,48
7	500261,02	1271510,96
8	500297,27	1271504,69
9	500298,13	1271509,65
10	500289,59	1271510,99
11	500292,12	1271527,27
12	500289,50	1271527,66
13	500290,95	1271537,38
14	500302,05	1271535,74
15	500303,71	1271547,04
16	500288,88	1271549,12
17	500293,76	1271581,06
18	500282,05	1271583,65
19	500288,62	1271630,22
20	500282,45	1271630,79
21	500272,48	1271631,70
22	500266,22	1271598,24
23	500265,75	1271580,60
24	500263,34	1271566,10
25	500264,19	1271565,98
26	500259,11	1271536,72
27	500267,10	1271535,49
28	500268,31	1271542,33
29	500274,04	1271541,33
30	500272,68	1271533,50
31	500273,72	1271533,33
32	500271,95	1271521,96
33	500269,19	1271519,82
34	500261,49	1271521,15
35	500245,63	1271501,10
36	500237,20	1271493,59
37	500236,27	1271487,78
38	500211,85	1271490,94
39	500209,34	1271492,50
40	500207,22	1271495,52

41	500203,48	1271471,10
42	500204,25	1271471,45
43	500205,97	1271471,92
44	500218,64	1271469,41
45	500235,71	1271466,46
46	500246,14	1271449,50
47	500278,09	1271444,80
48	500271,42	1271394,66
1	500274,78	1271394,12

49	500280,24	1271564,47
50	500281,83	1271578,24
51	500282,11	1271580,76
52	500276,72	1271581,39
53	500276,44	1271578,87
54	500274,84	1271565,08
49	500280,24	1271564,47

:3422

Nº	X	Y
1	500207,71	1271397,58
2	500218,64	1271469,41
3	500205,97	1271471,92
4	500204,25	1271471,45
5	500203,48	1271471,10
6	500203,44	1271470,80
7	500201,92	1271469,60
8	500201,06	1271468,39
9	500200,44	1271466,31
10	500190,42	1271399,92
1	500207,71	1271397,58

:3423(1)

Nº	X	Y
1	500309,43	1270514,42
2	500320,75	1270514,48
3	500320,90	1270551,59
4	500322,99	1270640,24
5	500326,70	1270647,04
6	500352,03	1270830,25
7	500359,78	1270886,29
8	500349,07	1270889,33
9	500332,40	1270765,30
10	500328,03	1270731,96
11	500312,58	1270638,59

12	500310,24	1270612,93
13	500308,77	1270563,39
14	500309,39	1270539,65
15	500309,47	1270525,78
1	500309,43	1270514,42

:3423(2)

Nº	X	Y
16	500413,97	1271188,35
17	500422,13	1271254,61
18	500417,62	1271273,28
19	500422,36	1271306,75
20	500420,39	1271307,05
21	500417,98	1271307,37
22	500416,38	1271298,05
23	500411,36	1271298,83
24	500404,39	1271242,32
25	500398,76	1271204,89
26	500393,04	1271202,67
27	500391,74	1271192,00
28	500389,35	1271174,21
29	500396,92	1271173,57
16	500413,97	1271188,35

:3424(1)

Nº	X	Y
1	500354,94	1271116,85
2	500355,60	1271123,41
3	500329,98	1271126,74
4	500320,48	1271127,97
5	500322,27	1271120,53
1	500354,94	1271116,85

:3424(2)

Nº	X	Y
6	500317,91	1271135,72
7	500317,14	1271140,52
8	500288,93	1271217,64
9	500276,87	1271251,78
10	500298,21	1271249,15
11	500301,19	1271273,63
12	500270,04	1271277,06
13	500265,07	1271242,30
14	500275,98	1271240,11
15	500292,17	1271191,39
16	500313,10	1271136,48

6	500317,91	1271135,72
---	-----------	------------

:3425

Nº	X	Y
1	500185,87	1271301,95
2	500186,70	1271309,82
3	500176,90	1271310,82
4	500176,10	1271302,96
1	500185,87	1271301,95

:3426

Nº	X	Y
1	500247,70	1271312,97
2	500248,70	1271322,69
3	500250,31	1271335,17
4	500251,45	1271350,37
5	500253,57	1271364,84
6	500220,96	1271369,62
7	500176,24	1271375,52
8	500111,52	1271382,88
9	500110,29	1271383,47
10	500106,42	1271378,25
11	500084,07	1271312,44
12	500065,27	1271260,32
13	500089,32	1271250,63
14	500090,72	1271250,54
15	500092,21	1271251,03
16	500093,33	1271251,95
17	500098,89	1271259,63
18	500100,69	1271267,51
19	500113,27	1271265,58
20	500124,46	1271303,92
21	500185,09	1271295,22
22	500185,87	1271301,95
23	500176,10	1271302,96
24	500176,90	1271310,82
25	500186,70	1271309,82
26	500188,15	1271321,99
27	500232,45	1271314,54
1	500247,70	1271312,97

28	500159,60	1271309,14
29	500161,54	1271328,70
30	500151,71	1271329,94
31	500149,66	1271310,13
28	500159,60	1271309,14

:3427

Nº	X	Y
2	500270,87	1271282,92
3	500274,81	1271310,48
4	500277,28	1271310,15
5	500278,48	1271318,70
6	500275,92	1271319,11
7	500252,44	1271322,83
8	500257,77	1271363,79
9	500253,57	1271364,84
10	500251,45	1271350,37
11	500250,31	1271335,17
12	500248,70	1271322,69
13	500247,70	1271312,97
14	500232,45	1271314,54
15	500188,17	1271322,18
16	500186,70	1271309,82
17	500185,87	1271301,95
1	500185,09	1271295,22
2	500270,87	1271282,92

18	500256,75	1271300,59
19	500257,16	1271306,24
20	500254,26	1271306,49
21	500253,86	1271300,84
18	500256,75	1271300,59

22	500243,01	1271301,82
23	500243,41	1271307,56
24	500240,23	1271307,82
25	500239,85	1271302,05
22	500243,01	1271301,82

26	500221,89	1271303,28
27	500222,57	1271309,61
28	500219,05	1271309,88
29	500218,50	1271303,56
26	500221,89	1271303,28

30	500214,89	1271303,89
31	500215,47	1271309,72
32	500212,48	1271310,01
33	500211,90	1271304,19
30	500214,89	1271303,89

34	500211,45	1271304,46
35	500212,07	1271310,50
36	500208,49	1271310,87
37	500207,86	1271304,83
34	500211,45	1271304,46

38	500207,50	1271304,54
39	500208,16	1271311,55
40	500204,58	1271311,88
41	500203,92	1271304,86
38	500207,50	1271304,54

42	500197,34	1271306,49
43	500198,05	1271312,59
44	500194,42	1271313,01
45	500193,70	1271306,95
42	500197,34	1271306,49

46	500193,37	1271306,98
47	500194,08	1271313,08
48	500190,45	1271313,50
49	500189,73	1271307,44
46	500193,37	1271306,98

53	500275,85	1271315,77
50	500275,92	1271319,10
51	500269,59	1271319,35
52	500269,47	1271315,99
53	500275,85	1271315,77

54	500261,33	1271296,61
55	500261,33	1271297,61
56	500260,33	1271297,61
57	500260,33	1271296,61
54	500261,33	1271296,61

:3428

Nº	X	Y
1	500184,89	1270886,07
2	500267,40	1270904,50
3	500300,80	1270914,46
4	500322,40	1270910,91
5	500324,19	1270924,85
6	500296,73	1270926,90
7	500203,37	1270905,62

8	500184,25	1270901,19
9	500159,81	1270895,84
10	500150,65	1270893,45
11	500110,69	1270888,57
12	500101,01	1270884,87
13	499964,90	1270905,67
14	499961,11	1270901,20
15	499954,34	1270902,43
16	499932,65	1270904,11
17	499920,34	1270910,28
18	499904,18	1270917,13
19	499896,46	1270901,10
20	499899,56	1270899,66
21	499914,69	1270892,46
22	499949,02	1270886,77
23	499963,11	1270884,48
24	500025,48	1270875,66
25	500071,79	1270868,96
26	500085,96	1270866,99
27	500104,90	1270867,80
28	500181,78	1270884,81
1	500184,89	1270886,07

:3429

Nº	X	Y
1	500217,07	1271090,41
2	500222,42	1271100,72
3	500203,93	1271103,62
4	500187,91	1271118,13
5	500175,53	1271137,05
6	500173,73	1271139,81
7	500178,37	1271143,36
8	500181,06	1271149,02
9	500177,66	1271157,79
10	500155,10	1271209,88
11	500150,05	1271219,09
12	500143,24	1271224,89
13	500146,91	1271260,42
14	500113,27	1271265,58
15	500100,69	1271267,51
16	500098,89	1271259,63
17	500093,33	1271251,95
18	500092,21	1271251,03
19	500090,72	1271250,54
20	500089,32	1271250,63
21	500064,24	1271260,81
22	500061,33	1271249,32
23	500056,42	1271238,59



24	500074,95	1271230,46
25	500088,44	1271226,28
26	500106,12	1271218,08
27	500098,02	1271199,36
28	500127,53	1271190,76
29	500152,32	1271150,84
30	500154,56	1271147,02
31	500174,76	1271114,20
32	500180,43	1271104,99
33	500174,42	1271085,77
34	500188,69	1271093,06
35	500197,93	1271097,29
36	500208,58	1271095,34
1	500217,07	1271090,41

:3430

Nº	X	Y
1	499990,41	1271094,30
2	499992,73	1271092,98
3	500005,20	1271087,09
4	500004,60	1271085,82
5	500006,23	1271085,05
6	500006,83	1271086,31
7	500008,74	1271085,42
8	500043,96	1271074,16
9	500098,02	1271199,36
10	500106,12	1271218,08
11	500088,44	1271226,28
12	500074,95	1271230,46
13	500056,42	1271238,59
14	500046,00	1271215,40
15	500043,63	1271210,25
16	500026,10	1271172,31
17	500020,97	1271161,05
1	499990,41	1271094,30

:3431

Nº	X	Y
1	499965,55	1270549,72
2	499967,37	1270601,90
3	499954,21	1270602,38
4	499953,64	1270578,09
5	499939,07	1270578,63
6	499938,75	1270563,93
7	499951,74	1270563,04
8	499953,84	1270561,57
9	499954,83	1270559,34

10	499954,47	1270549,95
1	499965,55	1270549,72

:3432

Nº	X	Y
1	500244,40	1271082,40
2	500245,30	1271088,53
3	500237,46	1271089,87
4	500236,63	1271083,82
1	500244,40	1271082,40

:3433

Nº	X	Y
1	500025,36	1270945,27
2	500031,03	1270977,06
3	500035,67	1270976,75
4	500036,43	1270982,59
5	500031,57	1270983,84
6	500038,72	1271021,52
7	500010,03	1271027,30
8	500012,81	1271034,56
9	500015,08	1271041,23
10	500022,42	1271062,83
11	500006,18	1271065,35
12	500002,71	1271066,89
13	500003,11	1271067,81
14	500001,74	1271068,41
15	500001,09	1271066,95
16	499997,14	1271068,71
17	499981,49	1271076,27
18	499941,44	1270995,16
19	499939,76	1270992,39
20	499938,61	1270989,36
21	499918,57	1270947,01
22	499904,18	1270917,13
23	499920,34	1270910,28
24	499932,65	1270904,11
25	499954,34	1270902,43
26	499956,46	1270914,83
27	499963,24	1270913,62
28	499961,10	1270901,20
29	499964,90	1270905,67
30	499973,51	1270953,34
1	500025,36	1270945,27

:3434

Nº	X	Y
1	500133,50	1270941,35
2	500134,88	1270949,89
3	500121,26	1270952,10
4	500135,46	1271049,91
5	500122,65	1271048,91
6	500117,81	1271011,64
7	500112,39	1270965,46
8	500106,48	1270921,49
9	500101,01	1270884,87
10	500110,69	1270888,57
11	500118,28	1270943,79
1	500133,50	1270941,35

:3435

Nº	X	Y
1	500303,46	1270815,39
2	500304,57	1270823,75
3	500290,20	1270825,34
4	500276,62	1270822,99
5	500255,70	1270825,29
6	500254,13	1270814,83
7	500277,03	1270811,35
8	500278,28	1270818,89
1	500303,46	1270815,39

:3436

Nº	X	Y
1	500281,22	1270606,12
2	500281,25	1270610,87
3	500245,15	1270616,04
4	500215,39	1270620,37
5	500171,50	1270626,19
6	500123,59	1270634,68
7	500126,51	1270653,80
8	500123,52	1270654,22
9	500121,79	1270641,85
10	500120,68	1270640,29
11	500119,41	1270639,19
12	500113,39	1270638,43
13	500109,90	1270642,18
14	500087,89	1270645,42
15	500069,09	1270635,42
16	500068,54	1270634,83
17	500068,94	1270649,50
18	500069,81	1270680,60
19	500074,60	1270729,26

20	500072,69	1270738,63
21	500133,25	1270730,54
22	500138,01	1270727,93
23	500137,11	1270723,28
24	500185,88	1270715,45
25	500229,09	1270709,72
26	500258,30	1270703,24
27	500286,31	1270699,18
28	500287,58	1270707,82
29	500257,40	1270711,26
30	500239,19	1270717,20
31	500211,85	1270726,67
32	500205,06	1270729,06
33	500199,79	1270730,91
34	500200,75	1270738,40
35	500197,20	1270738,93
36	500172,82	1270741,49
37	500170,67	1270741,99
38	500169,91	1270734,38
39	500160,48	1270735,63
40	500075,55	1270749,38
41	500073,87	1270810,69
42	500104,90	1270867,80
43	500085,96	1270866,99
44	500086,57	1270865,82
45	500077,06	1270841,36
46	500075,65	1270835,66
47	500065,87	1270817,28
48	500063,42	1270810,01
49	500063,89	1270799,21
50	500064,13	1270743,29
51	500066,34	1270696,08
52	500065,13	1270681,08
53	500064,15	1270668,95
54	500066,60	1270646,69
55	500066,26	1270633,83
56	500065,94	1270626,85
57	500064,93	1270596,39
58	500064,34	1270585,43
59	500070,26	1270585,34
60	500074,56	1270632,41
61	500081,23	1270636,49
62	500197,64	1270619,12
63	500200,87	1270615,59
64	500198,21	1270597,19
65	500195,59	1270591,43
66	500209,18	1270590,49
67	500211,51	1270609,25
68	500213,59	1270612,38

69	500217,21	1270613,70
70	500219,27	1270613,52
71	500219,10	1270611,84
72	500224,16	1270611,18
73	500224,67	1270613,06
74	500242,06	1270611,57
75	500244,60	1270610,81
76	500258,33	1270609,06
1	500281,22	1270606,12

77	500190,76	1270731,56
78	500191,52	1270736,80
79	500177,75	1270738,78
80	500177,02	1270733,53
77	500190,76	1270731,56

:3437

Nº	X	Y
1	500087,89	1270645,42
2	500084,48	1270648,89
3	500068,94	1270649,50
4	500068,54	1270634,83
5	500069,09	1270635,42
1	500087,89	1270645,42

:3438

Nº	X	Y
1	500119,41	1270639,19
2	500120,68	1270640,29
3	500121,79	1270641,85
4	500123,52	1270654,24
5	500126,51	1270653,80
6	500137,11	1270723,28
7	500138,01	1270727,93
8	500133,25	1270730,54
9	500072,69	1270738,63
10	500074,60	1270729,26
11	500069,81	1270680,60
12	500069,29	1270662,15
13	500068,94	1270649,50
14	500084,48	1270648,89
15	500087,89	1270645,42
16	500093,83	1270644,55
17	500109,90	1270642,18
18	500113,39	1270638,43
1	500119,41	1270639,19

:3439

Nº	X	Y
1	500413,80	1271475,73
2	500422,32	1271536,42
3	500415,37	1271537,46
4	500405,88	1271476,90
1	500413,80	1271475,73

:3440

Nº	X	Y
1	500280,83	1270550,61
2	500281,22	1270606,12
3	500258,33	1270609,06
4	500244,60	1270610,81
5	500242,12	1270592,10
6	500241,19	1270592,54
7	500237,74	1270592,84
8	500237,42	1270589,25
9	500232,44	1270589,68
10	500209,44	1270592,55
11	500209,18	1270590,49
12	500211,65	1270590,32
13	500233,64	1270573,60
14	500233,59	1270565,96
15	500241,15	1270564,41
16	500242,51	1270563,76
17	500249,56	1270560,39
18	500258,98	1270556,64
19	500271,98	1270556,51
20	500271,89	1270549,12
21	500277,58	1270550,77
1	500280,83	1270550,61

22	500273,72	1270554,31
23	500273,74	1270555,31
24	500272,74	1270555,33
25	500272,72	1270554,33
22	500273,72	1270554,31

:3441

Nº	X	Y
1	500231,99	1270515,30
2	500232,77	1270528,43
3	500233,01	1270540,25

4	500232,22	1270540,34
5	500231,26	1270540,82
6	500231,40	1270544,88
7	500184,02	1270545,35
8	500183,71	1270523,72
9	500145,64	1270523,76
10	500145,91	1270536,83
11	500137,48	1270536,73
12	500136,21	1270538,05
13	500075,70	1270539,30
14	500075,79	1270516,88
1	500231,99	1270515,30

:3942

Nº	X	Y
1	499907,00	1270671,26
2	499921,38	1270702,54
3	499922,01	1270707,24
4	499923,05	1270714,26
5	499922,86	1270762,62
6	499930,25	1270821,09
7	499930,48	1270829,48
8	499926,63	1270832,62
9	499926,94	1270836,08
10	499927,73	1270836,64
11	499928,99	1270862,00
12	499938,40	1270860,83
13	499938,99	1270867,20
14	499939,92	1270867,13
15	499943,06	1270867,04
16	499946,10	1270866,94
17	499946,24	1270867,47
18	499946,41	1270868,65
19	499949,02	1270886,77
20	499919,65	1270891,64
21	499919,69	1270856,68
22	499917,45	1270787,28
23	499908,37	1270764,14
24	499918,36	1270759,90
25	499916,74	1270703,87
26	499901,66	1270673,40
27	499895,40	1270650,79
28	499889,68	1270621,53
29	499890,65	1270621,11
30	499889,28	1270613,99
31	499888,42	1270612,02
32	499887,28	1270610,40
33	499885,59	1270609,58

34	499865,67	1270612,31
35	499864,83	1270603,45
36	499874,30	1270602,12
37	499884,59	1270600,94
38	499892,12	1270600,67
39	499896,74	1270600,50
40	499903,89	1270649,82
1	499907,00	1270671,26

:3943

Nº	X	Y
1	499908,37	1270764,14
2	499917,45	1270787,28
3	499919,69	1270856,68
4	499919,65	1270891,64
5	499914,69	1270892,46
6	499899,56	1270899,66
7	499896,46	1270901,10
8	499891,92	1270891,68
9	499835,08	1270776,37
10	499830,37	1270766,38
11	499825,64	1270754,46
12	499827,13	1270753,72
13	499828,90	1270754,37
14	499843,60	1270749,20
15	499861,34	1270740,35
16	499879,97	1270777,26
17	499885,53	1270774,18
18	499888,09	1270779,93
19	499898,97	1270774,97
20	499896,41	1270769,22
1	499908,37	1270764,14

:3944

Nº	X	Y
1	499848,87	1270715,64
2	499861,34	1270740,35
3	499843,60	1270749,20
4	499828,90	1270754,37
5	499827,13	1270753,72
6	499825,64	1270754,46
7	499816,32	1270731,07
8	499819,58	1270729,69
1	499848,87	1270715,64

:3945



Nº	X	Y
1	499817,67	1270537,07
2	499817,81	1270542,22
3	499820,10	1270542,20
4	499820,20	1270547,56
5	499820,49	1270562,90
6	499806,64	1270563,42
7	499804,66	1270564,37
8	499792,61	1270565,53
9	499769,19	1270565,75
10	499761,22	1270571,87
11	499757,31	1270576,64
12	499761,23	1270578,98
13	499756,46	1270588,20
14	499765,69	1270606,69
15	499770,83	1270622,01
16	499786,97	1270654,47
17	499782,34	1270656,86
18	499742,57	1270573,27
19	499744,34	1270570,67
20	499746,22	1270567,36
21	499757,02	1270555,68
22	499762,19	1270552,53
1	499817,67	1270537,07

:3946

Nº	X	Y
1	499820,49	1270562,90
2	499820,62	1270569,62
3	499820,71	1270577,74
4	499819,77	1270584,52
5	499819,36	1270608,24
6	499819,39	1270612,24
7	499816,28	1270612,33
8	499816,54	1270619,43
9	499817,79	1270643,89
10	499803,44	1270646,38
11	499796,83	1270649,41
12	499786,97	1270654,47
13	499770,83	1270622,01
14	499765,69	1270606,69
15	499756,46	1270588,20
16	499761,23	1270578,98
17	499757,31	1270576,64
18	499761,22	1270571,87
19	499769,19	1270565,75
20	499792,61	1270565,53
21	499804,66	1270564,37

22	499806,64	1270563,42
1	499820,49	1270562,90

:3447

Nº	X	Y
1	499888,42	1270612,02
2	499889,28	1270613,99
3	499890,19	1270618,74
4	499890,65	1270621,11
5	499889,68	1270621,53
6	499822,86	1270654,46
7	499817,79	1270643,89
8	499816,54	1270619,43
9	499839,83	1270618,71
10	499863,73	1270617,70
11	499860,96	1270610,63
12	499864,83	1270603,45
13	499865,67	1270612,31
14	499885,59	1270609,58
15	499887,28	1270610,40
1	499888,42	1270612,02

:3448

Nº	X	Y
1	499873,50	1270596,35
2	499874,30	1270602,12
3	499864,83	1270603,45
4	499864,05	1270597,61
1	499873,50	1270596,35

:3449

Nº	X	Y
1	499864,05	1270597,60
2	499864,83	1270603,45
3	499860,96	1270610,63
4	499863,73	1270617,70
5	499839,83	1270618,71
6	499839,72	1270611,63
7	499839,66	1270607,33
8	499839,62	1270604,51
9	499861,23	1270603,96
10	499860,53	1270597,83
1	499864,05	1270597,60

:3450

Nº	X	Y
1	499953,90	1270535,36
2	499954,83	1270559,34
3	499953,84	1270561,57
4	499951,74	1270563,04
5	499938,75	1270563,93
6	499938,81	1270566,76
7	499938,89	1270570,63
8	499939,51	1270598,97
9	499891,30	1270600,70
10	499884,59	1270600,94
11	499874,30	1270602,12
12	499873,50	1270596,35
13	499864,05	1270597,60
14	499860,53	1270597,83
15	499861,23	1270603,96
16	499839,62	1270604,51
17	499839,66	1270607,33
18	499819,36	1270608,24
19	499819,65	1270591,20
20	499819,77	1270584,52
21	499820,71	1270577,74
22	499820,62	1270569,62
23	499820,20	1270547,56
24	499867,06	1270546,14
25	499889,02	1270535,68
1	499953,90	1270535,36

:3451

Nº	X	Y
1	500037,72	1270516,91
2	500037,80	1270549,13
3	499965,55	1270549,72
4	499954,47	1270549,95
5	499953,90	1270535,36
6	499889,02	1270535,68
7	499867,06	1270546,14
8	499820,20	1270547,56
9	499820,10	1270542,20
10	499817,81	1270542,22
11	499817,67	1270537,07
12	499762,19	1270552,53
13	499757,02	1270555,68
14	499746,22	1270567,36
15	499744,34	1270570,67
16	499742,57	1270573,27
17	499736,30	1270560,06
18	499744,57	1270554,72

19	499749,38	1270552,57
20	499786,49	1270540,05
21	499819,96	1270530,03
22	499895,92	1270519,88
23	499960,61	1270518,83
24	499960,81	1270531,05
25	499978,17	1270530,90
26	499978,06	1270518,40
1	500037,72	1270516,91

:3452

Nº	X	Y
1	499978,06	1270518,40
2	499978,17	1270530,90
3	499960,81	1270531,05
4	499960,61	1270518,83
1	499978,06	1270518,40

:3453

Nº	X	Y
1	500284,08	1271056,24
2	500287,41	1271079,50
3	500289,35	1271090,21
4	500254,48	1271095,68
5	500252,81	1271086,91
6	500251,92	1271081,30
7	500250,54	1271072,60
1	500284,08	1271056,24

:3454

Nº	X	Y
1	500405,38	1271636,65
2	500409,44	1271664,85
3	500392,61	1271667,41
4	500394,51	1271681,15
5	500384,33	1271682,57
6	500382,34	1271664,56
7	500402,06	1271661,93
8	500403,53	1271661,24
9	500404,50	1271659,77
10	500404,86	1271658,71
11	500402,44	1271643,58
12	500401,81	1271640,60
13	500401,08	1271637,27
1	500405,38	1271636,65

:3455

Nº	X	Y
1	500372,20	1271237,23
2	500372,89	1271243,35
3	500331,48	1271248,85
4	500330,83	1271244,03
5	500336,61	1271243,37
6	500338,69	1271241,83
1	500372,20	1271237,23

:3456

Nº	X	Y
1	500349,52	1271593,33
2	500352,78	1271618,76
3	500355,36	1271621,01
4	500344,06	1271622,57
5	500340,02	1271594,32
1	500349,52	1271593,33

:3457

Nº	X	Y
1	500405,88	1271476,90
2	500415,37	1271537,46
3	500406,50	1271538,78
4	500406,05	1271536,48
5	500405,46	1271532,81
6	500404,96	1271529,66
7	500377,93	1271533,50
8	500375,05	1271515,75
9	500385,07	1271514,16
10	500384,11	1271508,22
11	500374,07	1271509,67
12	500371,21	1271491,89
13	500399,29	1271487,94
14	500397,97	1271478,07
1	500405,88	1271476,90

:3458

Nº	X	Y
1	500183,71	1270523,72
2	500184,02	1270545,35
3	500169,56	1270545,43
4	500169,56	1270548,92
5	500170,01	1270548,93
6	500170,00	1270551,88

7	500170,00	1270553,32
8	500168,09	1270553,40
9	500168,35	1270562,36
10	500169,94	1270582,71
11	500136,48	1270584,09
12	500136,34	1270571,51
13	500135,87	1270564,02
14	500138,54	1270563,87
15	500138,44	1270551,91
16	500136,12	1270551,87
17	500136,07	1270549,25
18	500136,42	1270549,23
19	500136,21	1270538,05
20	500137,48	1270536,73
21	500145,91	1270536,83
22	500145,64	1270523,76
23	500159,81	1270523,74
1	500183,71	1270523,72

:3459

Nº	X	Y
1	500223,84	1271788,04
2	500224,08	1271789,30
3	500227,06	1271806,18
4	500214,59	1271808,39
5	500214,68	1271809,14
6	500200,53	1271811,49
7	500200,79	1271813,16
8	500203,02	1271825,41
9	500197,41	1271826,70
10	500173,05	1271830,36
11	500170,20	1271830,71
12	500168,77	1271831,07
13	500162,44	1271831,62
14	500161,64	1271831,67
15	500149,05	1271833,63
16	500148,51	1271829,36
17	500144,03	1271829,99
18	500134,16	1271768,19
19	500157,05	1271764,68
20	500163,90	1271763,79
21	500163,68	1271762,49
22	500165,59	1271762,17
23	500165,81	1271763,42
24	500167,59	1271763,09
25	500167,85	1271762,93
26	500173,18	1271796,24
27	500175,56	1271795,76

28	500186,75	1271794,02
29	500192,70	1271792,81
30	500193,00	1271793,69
31	500198,67	1271792,62
1	500223,84	1271788,04

**7. Каталог координат образуемых частей земельных участков  
(сервитутов)**

:104/чзу1

№	X	Y
1	500179,75	1270710,82
2	500180,89	1270716,25
3	500174,74	1270717,23
4	500173,85	1270711,78
1	500179,75	1270710,82

:106/чзу1

№	X	Y
1	499907,00	1270671,26
2	499911,89	1270670,51
3	499921,83	1270698,16
4	499922,03	1270707,10
5	499921,38	1270702,54
1	499907,00	1270671,26

:108/чзу1

№	X	Y
1	500332,47	1271126,41
2	500323,89	1271134,86
3	500317,91	1271135,72
4	500319,65	1271131,51
5	500320,48	1271127,97
1	500332,47	1271126,41

:4263/чзу1

№	X	Y
1	499908,15	1270657,34
2	499908,87	1270662,09
3	499911,89	1270670,51

4	499906,99	1270671,22
5	499903,89	1270649,82
1	499908,15	1270657,34

:4278/чзг1

Nº	X	Y
1	500036,81	1271021,91
2	500038,85	1271033,45
3	500039,00	1271039,67
4	500025,52	1271041,74
5	500015,62	1271042,81
6	500014,27	1271038,85
7	500025,74	1271037,42
8	500028,09	1271033,05
9	500034,76	1271032,08
10	500033,34	1271022,60
1	500036,81	1271021,91

:4283/чзг1

Nº	X	Y
1	500194,62	1270575,77
2	500195,69	1270585,04
3	500197,29	1270587,32
4	500199,28	1270591,17
5	500195,59	1270591,43
6	500191,20	1270581,83
7	500189,83	1270576,76
8	500188,23	1270574,72
9	500184,83	1270574,48
10	500169,38	1270575,51
11	500169,10	1270572,05
12	500187,89	1270571,38
13	500188,31	1270571,08
1	500194,62	1270575,77

:3915/чзг1

Nº	X	Y
1	500421,48	1271725,11
2	500422,82	1271736,21
3	500423,50	1271741,18
4	500417,20	1271743,86
5	500415,86	1271736,56
6	500419,48	1271735,84
7	500418,25	1271727,76
8	500417,71	1271725,42
1	500421,48	1271725,11



:3426/чзү1

№	X	Y
1	500187,20	1271314,03
2	500176,49	1271315,26
3	500159,60	1271309,14
4	500149,66	1271310,17
5	500149,66	1271310,13
6	500149,04	1271304,93
7	500160,06	1271303,99
8	500176,90	1271310,82
9	500186,70	1271309,82
1	500187,20	1271314,03

:3426/чзү2

№	X	Y
10	500116,78	1271277,60
11	500115,43	1271277,75
12	500103,83	1271280,44
13	500100,69	1271267,51
14	500107,70	1271266,43
15	500108,55	1271270,43
16	500109,21	1271273,72
17	500115,65	1271273,72
10	500116,78	1271277,60

:109/чзү1

№	X	Y
1	500203,93	1271103,62
2	500187,91	1271118,13
3	500196,65	1271104,76
1	500203,93	1271103,62

:3433/чзү1

№	X	Y
1	500014,27	1271038,85
2	500015,62	1271042,81
3	500009,21	1271043,51
4	500008,48	1271043,89
5	500007,49	1271044,71
6	500007,06	1271045,35
7	500007,09	1271046,39
8	500014,23	1271064,10
9	500006,18	1271065,35

10	499993,62	1271038,64
11	499998,42	1271035,28
12	500013,86	1271038,90
1	500014,27	1271038,85

:3433/чзг2

№	X	Y
13	500035,67	1270976,75
14	500036,43	1270982,59
15	500031,57	1270983,84
16	500035,34	1271010,88
17	500036,81	1271021,90
18	500033,34	1271022,60
19	500031,08	1271007,79
20	500029,25	1270996,45
21	500026,51	1270977,68
22	500031,03	1270977,06
13	500035,67	1270976,75

:3440/чзг1

№	X	Y
1	500252,03	1270591,60
2	500253,96	1270602,42
3	500254,79	1270609,51
4	500248,87	1270610,27
5	500247,13	1270600,25
6	500243,25	1270600,61
7	500242,12	1270592,10
1	500252,03	1270591,60

:3443/чзг1

№	X	Y
1	499855,83	1270742,73
2	499861,34	1270740,35
3	499879,97	1270777,26
4	499885,53	1270774,18
5	499888,09	1270779,93
6	499898,15	1270775,34
7	499900,61	1270780,73
8	499887,83	1270786,77
9	499880,11	1270791,59
1	499855,83	1270742,73

:3457/чзг1

Nº	X	Y
1	500412,36	1271518,23
2	500413,82	1271527,60
3	500412,97	1271527,53
4	500411,36	1271527,58
5	500388,05	1271530,87
6	500385,07	1271514,16
7	500384,11	1271508,22
8	500389,18	1271507,52
9	500391,04	1271520,88
10	500391,51	1271521,79
11	500392,50	1271522,25
12	500393,59	1271522,30
13	500410,32	1271519,97
14	500412,16	1271518,83
1	500412,36	1271518,23

:96/чзү1

Nº	X	Y
1	498255,20	1292226,39
2	498259,00	1292233,14
3	498230,28	1292237,69
4	498229,20	1292230,82
5	498231,34	1292230,47
6	498254,76	1292226,64
1	498255,20	1292226,39

:107/чзү1

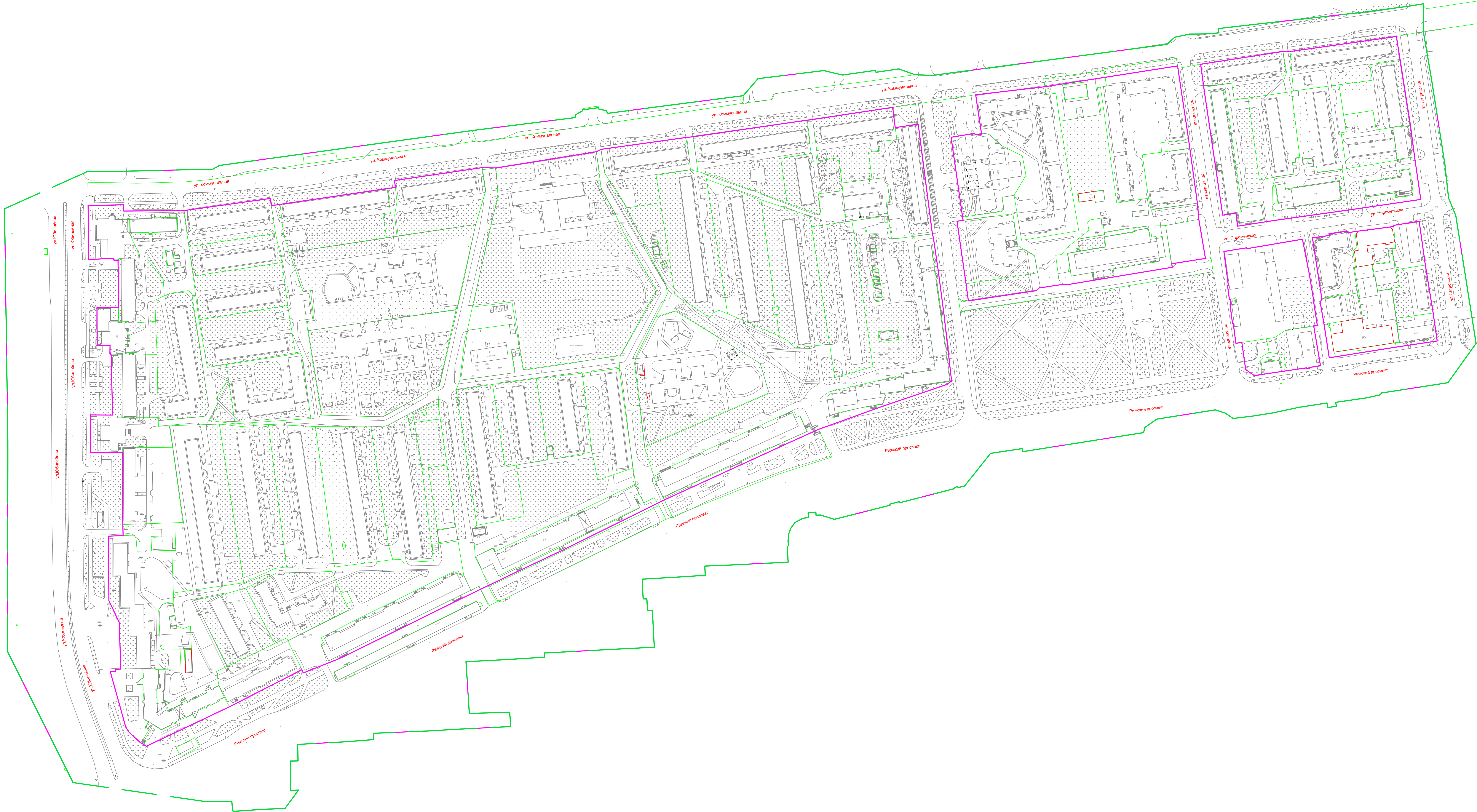
Nº	X	Y
1	500322,27	1271120,53
2	500320,48	1271127,97
3	500319,65	1271131,51
4	500317,91	1271135,72
5	500313,10	1271136,48
6	500315,80	1271131,41
7	500316,17	1271130,82
1	500322,27	1271120,53

:262/чзү1

Nº	X	Y
1	500424,03	1271536,22
2	500434,31	1271609,14
3	500426,76	1271610,28
4	500426,75	1271610,11
5	500415,01	1271537,52

<i>6</i>	<i>500422,32</i>	<i>1271536,42</i>
<i>1</i>	<i>500424,03</i>	<i>1271536,22</i>



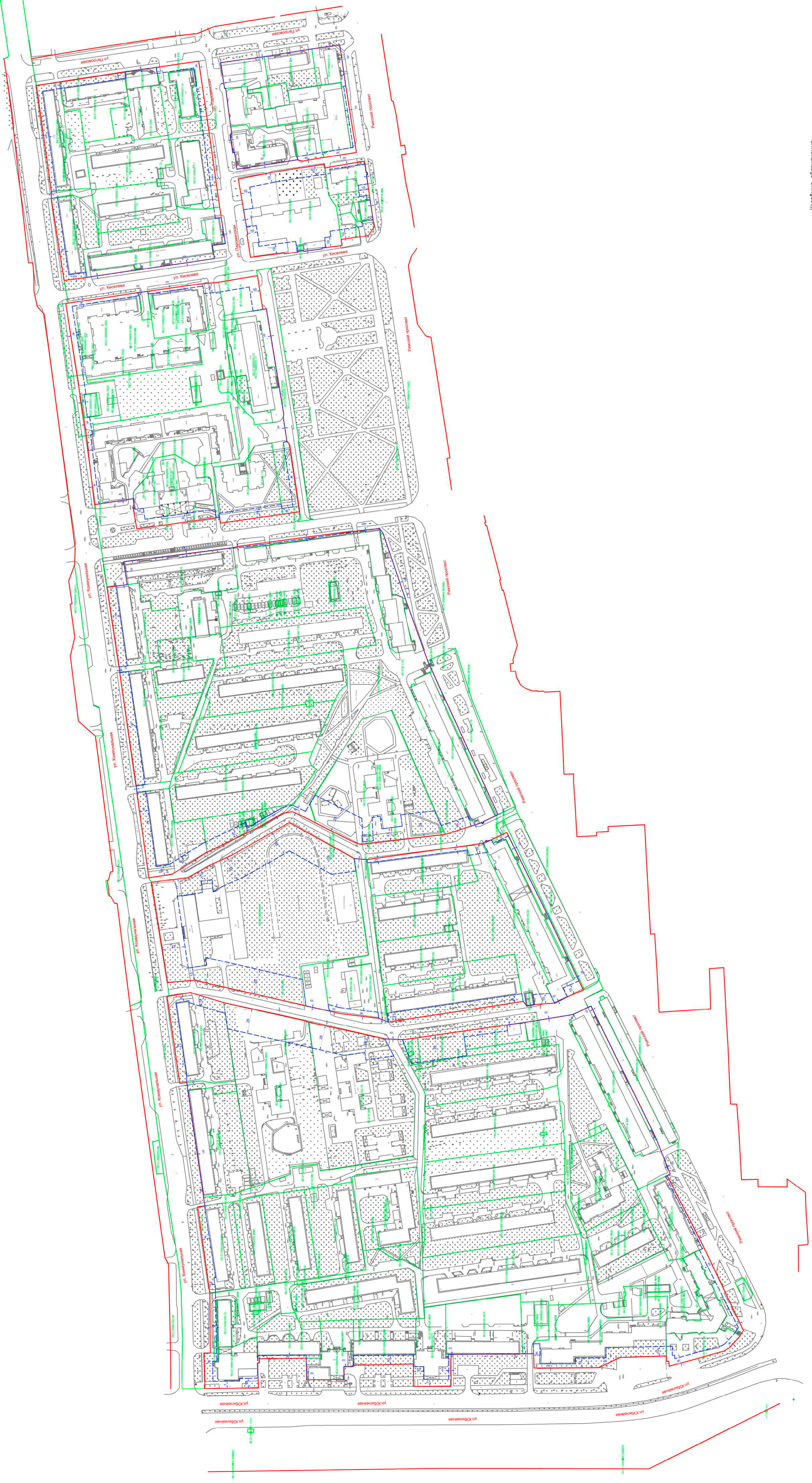


Условные обозначения

- границы элементов планировочной структуры;
- границы территории, в отношении которой осуществляется подготовка проекта;
- границы земельных участков, сведения о которых содержится в ЕГРН;
- пр-т Рижский — обозначение улиц

							МК № 03/2021— ПМТ.1					
Изм.	Кол.уч.	Лист №	док.	Погр.	Дата	Реализация документов по территориальному планированию, планировке территории (разработка проекта межевания территории в границах улиц Юбилейной, Коммунальной, Паровозной и Рижского проспекта в городе Пскове)						
Выполнил	Перепелов					Проект межевания территории				Стадия	Лист	Листов
										П		
						Чертеж границ существующих элементов планировочной структуры				ООО "Гео-Сервис"		
						Масштаб 1:2000						





Условные обозначения

- 1
- характерные точки границы территории, в отношении которой осуществляется подготовка проекта межевания
  - красные линии улиц (устанавливаемые):

100

— обозначение улицы

16

— линия отступа от красной линии обозначения земельного участка;

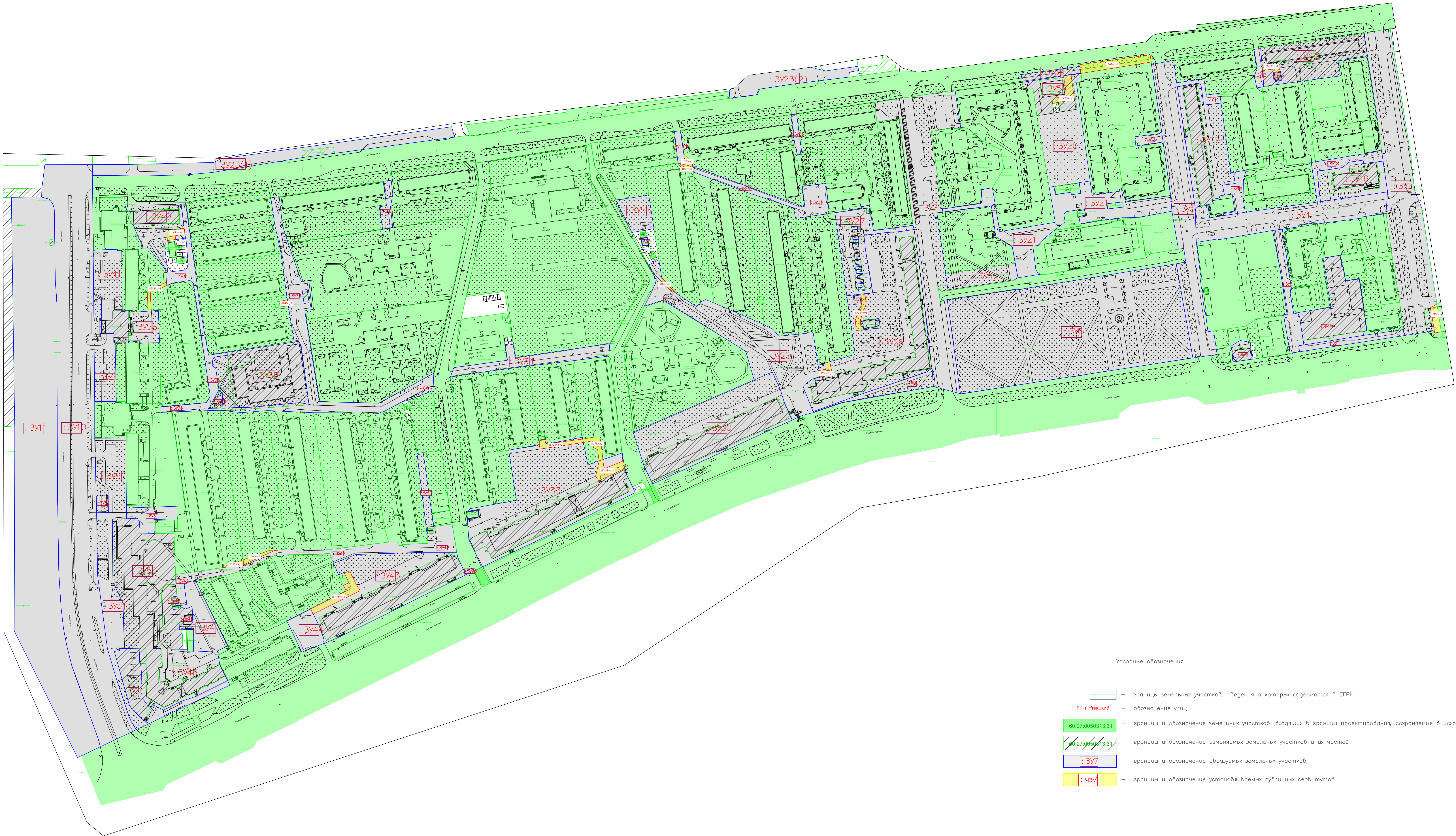
10 — размер отступила от установившейся красной линии

[illegible]












Условные обозначения



- границы земельных участков, сведения о которых содержатся в ЕГРН;
- пр-т Рижский — обозначение улиц;
- 60.27.0050313.31 — границы и обозначение земельных участков, входящих в границы проектирования, сохраняемые в исходных границах;
- 60.27.0050313.31 — границы и обозначение изменяемых земельных участков и их частей;
- 3V7 — границы и обозначение образуемых земельных участков;
- 43У — границы и обозначение устанавливаемых публичных сервитутов;

							МК № 03/2021— ПМТ.1
Изм.	Кол.уч.	Лист №	док.	Погр.	Дата	Реализация документов по территориальному планированию, планировке территории (разработка проекта межевания территории в границах улиц Юбилейной, Коммунальной, Петровской и Рижского проспекта в городе Пскове)	
Выполнил	Перепелов					Проект межевания территории	Стация
							Лист
							Листов
						Чертеж границ образуемых земельных участков	
						Масштаб 1:2000	ООО "Гео-Сервис"

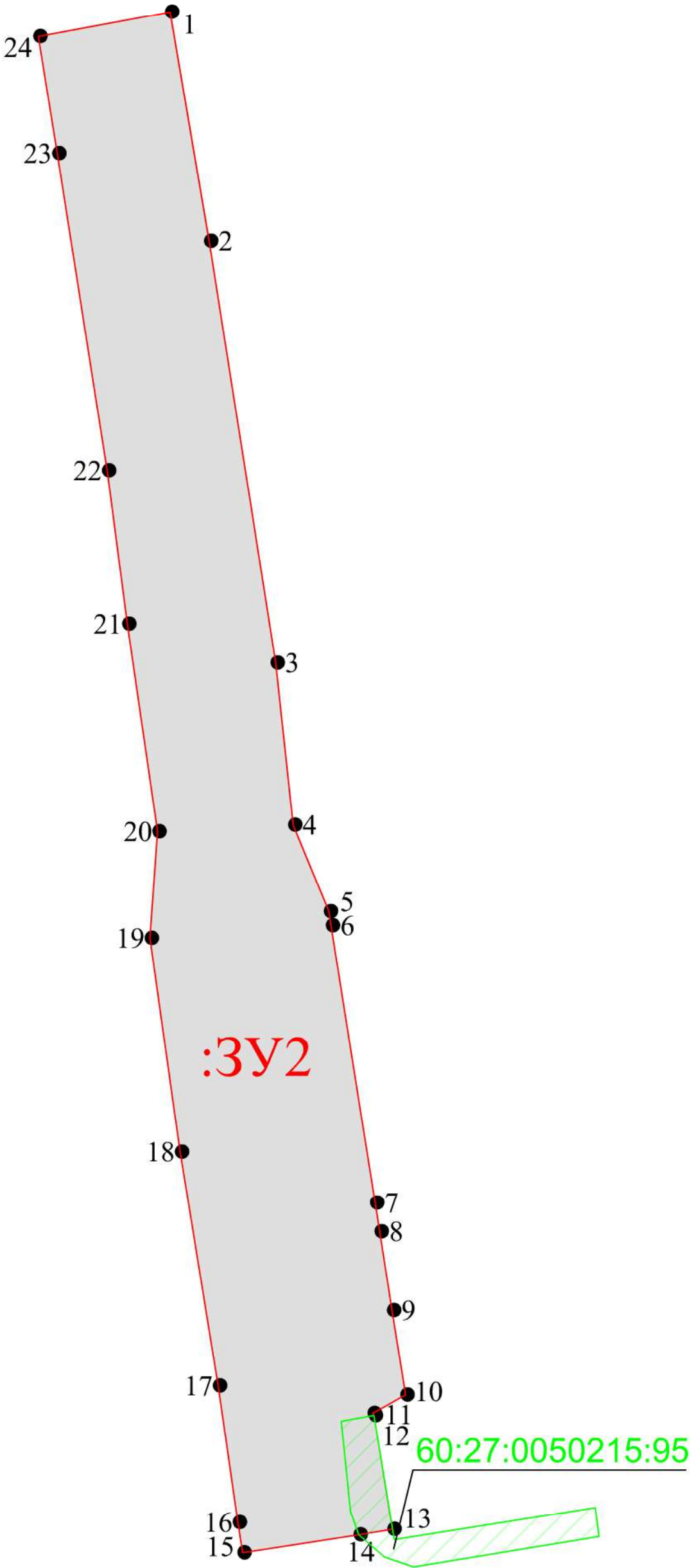


Инв. № подл.	Подпись и дата	Взам. инв. №	Согласовано:			

	– граница образуемого земельного участка;
	– обозначение образуемого земельного участка;
	– обозначение характерной точки границы образуемого земельного участка;
	– обозначение перераспределяемых земельных участков и их частей

						МК № 03/2021—ПМТ.1				
						"Реализация документов по территориальному планированию, планировке территории (разработка проекта межевания территории в границах улиц Юбилейной, Коммунальной, Петровской и Рижского проспекта в городе Пскове)"				
Изм.	Кол.уч.	Лист	№ док.	Подп.	Дата	Проект межевания территории		Стадия	Лист	Листов
ГИП		Назаров А.В.						П		
Выполнил		Семенов С.Ю.								
						Чертеж границ образуемого земельного участка : ЗУ Масштаб 1:1000		ООО "Гео—Сервис"		

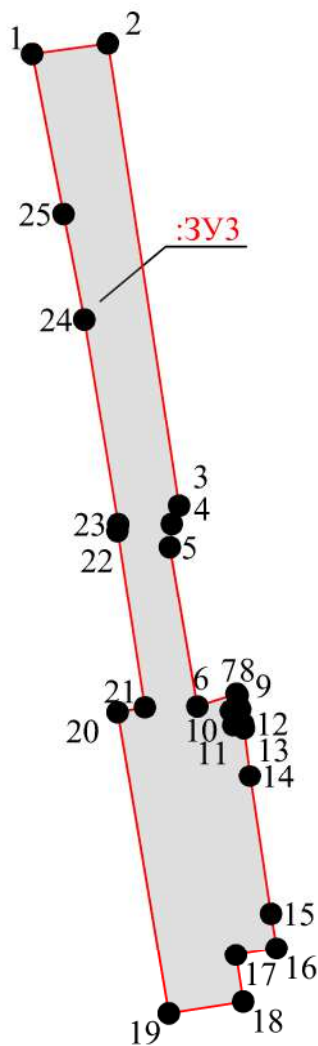
Согласовано:					
Взам. инв. №					
Подпись и дата					
Инв. № подл.					



- условные обозначения граница образуемого земельного участка;
- :3У2 — обозначение образуемого земельного участка;
- 1 — обозначение характерной точки границы образуемого земельного участка;
- 60:18:0183101:475 — обозначение перераспределяемых земельных участков и их частей

						МК № 03/2021–1.ПМТ			
						Реализация документов по территориальному планированию, планировке территории в границах улиц Юбилейной, Коммунальной, Петровской и Рижского проспекта в городе Пскове			
Изм.	Кол.уч.	Лист	№ док.	Подп.	Дата	Проект межевания	Стадия	Лист	Листов
ГИП			Назаров А.В.				П		
Выполнил			Семенов С.Ю.			Чертеж границ образуемого земельного участка : 3У2 Масштаб 1:1000	ООО "Гео-сервис"		

Инв. № подл.	Подпись и дата	Взам. инв. №	Согласовано:			



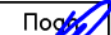

Условные обозначения

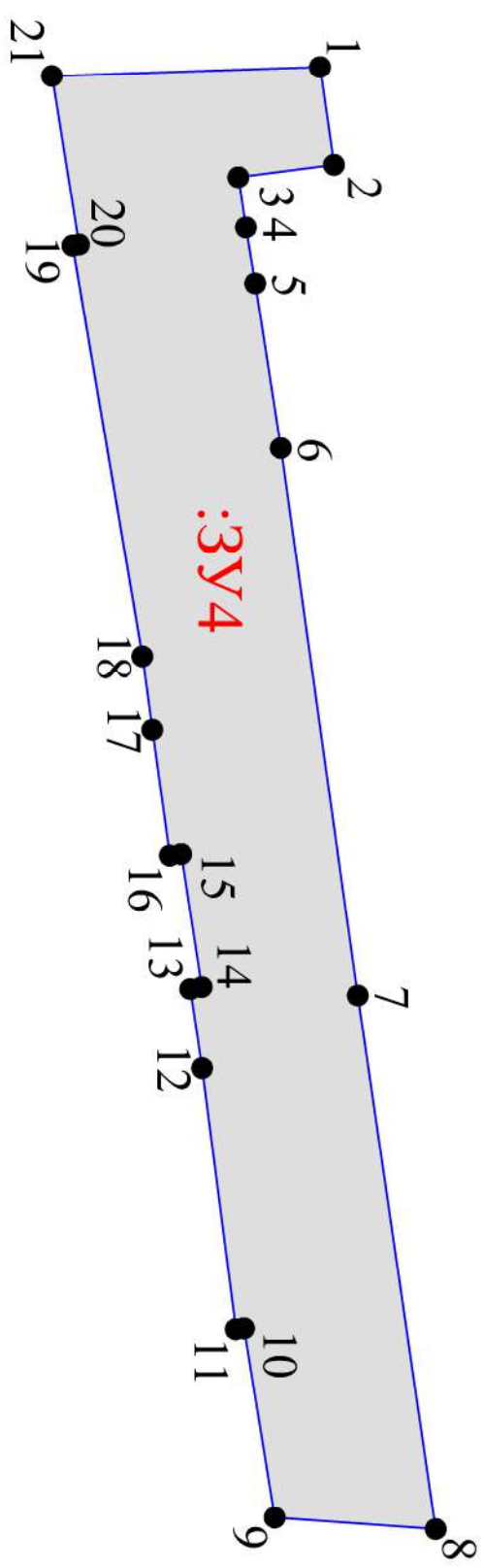
- граница образуемого земельного участка;

3УЗ – обозначение образуемого земельного участка;

•<sup>1</sup> – обозначение характерной точки границы образуемого земельного участка;

60:18:0183101:475 – обозначение перераспределяемых земельных участков и их частей

						МК № 03/2021–1.ПМТ					
						Реализация документов по территориальному планированию, планировке территории в границах улиц Юбилейной, Коммунальной, Петровской и Рижского проспекта в городе Пскове					
Изм.	Кол.уч.	Лист	№ док.	Подп.	Дата	Проект межевания			Стадия	Лист	Листов
ГИП		Назаров А.В.							П		
Выполнил		Семенов С.Ю.									
						Чертеж границ образуемого земельного участка : ЗУЗ Масштаб 1:1000			ООО "Гео–сервис"		



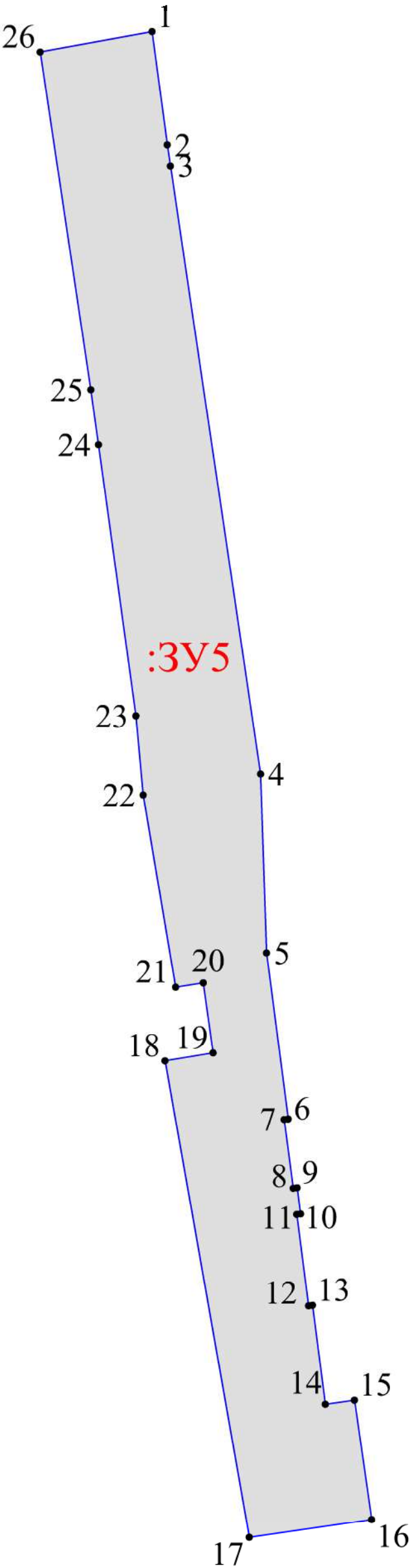
МК № 03/2021 – ПМТ.1									
"Реализация документов по территориальному планированию, планировке территории (разработка проекта межевания территории в границах улиц Юбилейной, Коммунальной, Петровской и Рижского проспекта в городе Пскове)"									
Проект межевания территории					Стадия: П    Лист:    Листов:				
Чертеж границы образуемого земельного участка Масштаб 1:1000					ООО "Geo-Service"				

Условные обозначения

- граница образуемого земельного участка;
- обозначение образуемого земельного участка;
- обозначение характерной точки границы образуемого земельного участка;
- обозначение перераспределенных земельных участков и их частей

:3У4
  60:18:0183101:475

Согласовано:	
Взам. инд. №	
Подпись и дата	
Инд. № подл.	



- Условные обозначения
- граница образуемого земельного участка;
- :3У5

—

обозначение образуемого земельного участка;
- 1

—

обозначение характерной точки границы образуемого земельного участка;
- 60:18:0183101:475

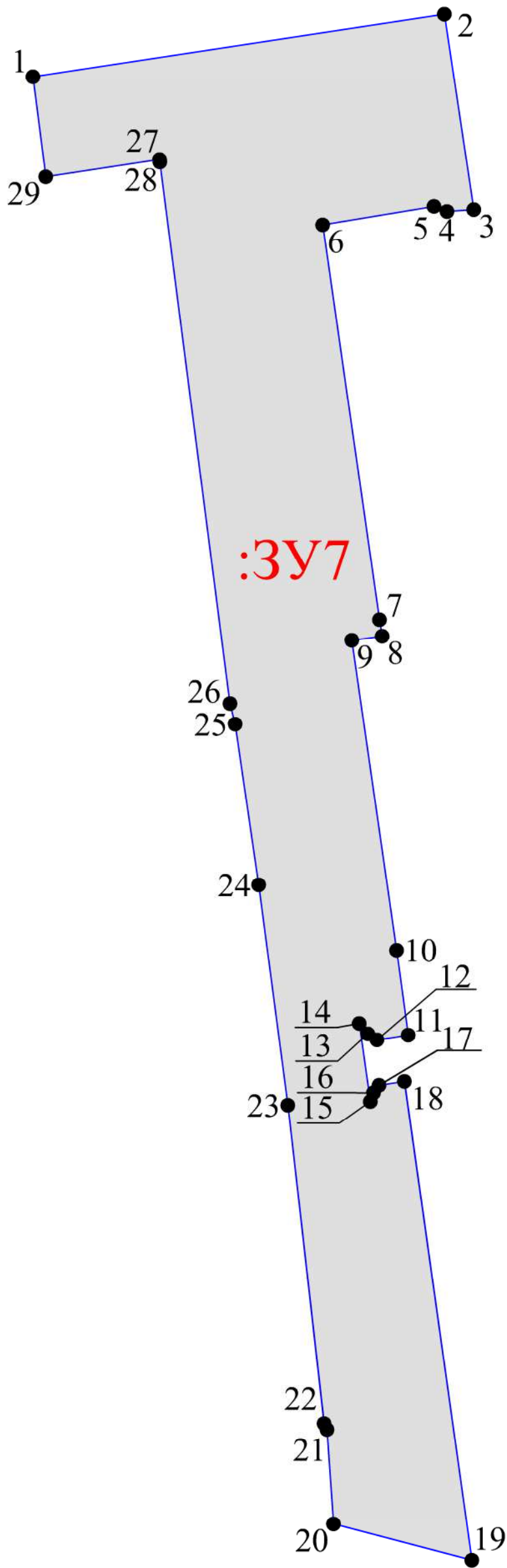
—

обозначение перераспределяемых земельных участков и их частей

						МК № 03/2021—ПМТ.1			
						"Реализация документов по территориальному планированию, планировке территории (разработка проекта межевания территории в границах улиц Юбилейной, Коммунальной, Петровской и Рижского проспекта в городе Пскове)"			
Изм.	Кол.уч.	Лист	№ док.	Подп.	Дата	Проект межевания территории	Стадия	Лист	Листов
ГИП		Назаров А.В.					П		
Выполнил		Семенов С.Ю.							
						Чертеж границ образуемого земельного участка : 3У5 Масштаб 1:1000	ООО "Гео-Сервис"		









:3У7

:3У7

• 1

60:18:0183101:475

- условные обозначения граница образуемого земельного участка;
- обозначение образуемого земельного участка;
- 1 — обозначение характерной точки границы образуемого земельного участка;
- 60:18:0183101:475 — обозначение перераспределяемых земельных участков и их частей

						МК № 03/2021—ПМТ.1			
						"Реализация документов по территориальному планированию, планировке территории (разработка проекта межевания территории в границах улиц Юбилейной, Коммунальной, Петровской и Рижского проспекта в городе Пскове)"			
Изм.	Кол.уч.	Лист	№ док.	Подп.	Дата	Проект межевания территории	Стадия	Лист	Листов
ГИП		Назаров А.В.					П		
Выполнил		Семенов С.Ю.							
						Чертеж границ образуемого земельного участка : 3У7 Масштаб 1:1000	ООО "Гео-Сервис"		

Согласовано:

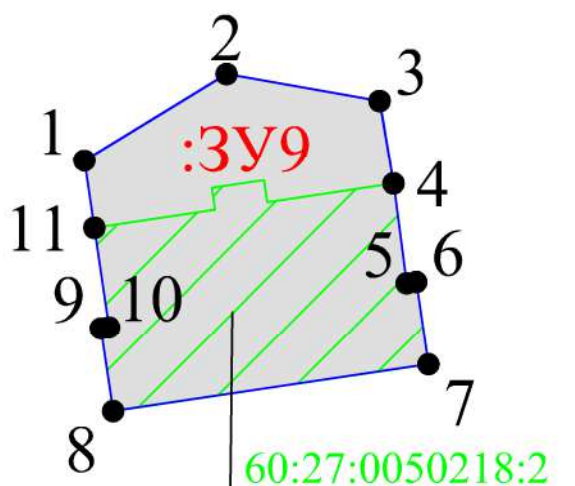
Взам. инв. №

Подпись и дата

Инв. № подл.







Согласовано:

Взам. инв. №

Подпись и дата

Инв. № подл.

Условные обозначения



- граница образуемого земельного участка;
- обозначение образуемого земельного участка;

• 1

- обозначение характерной точки границы образуемого земельного участка;



- обозначение перераспределяемых земельных участков и их частей

МК № 03/2021—ПМТ.1

"Реализация документов по территориальному планированию, планировке территории (разработка проекта межевания территории в границах улиц Юбилейной, Коммунальной, Петровской и Рижского проспекта в городе Пскове)"

Проект межевания территории

Стадия

Лист

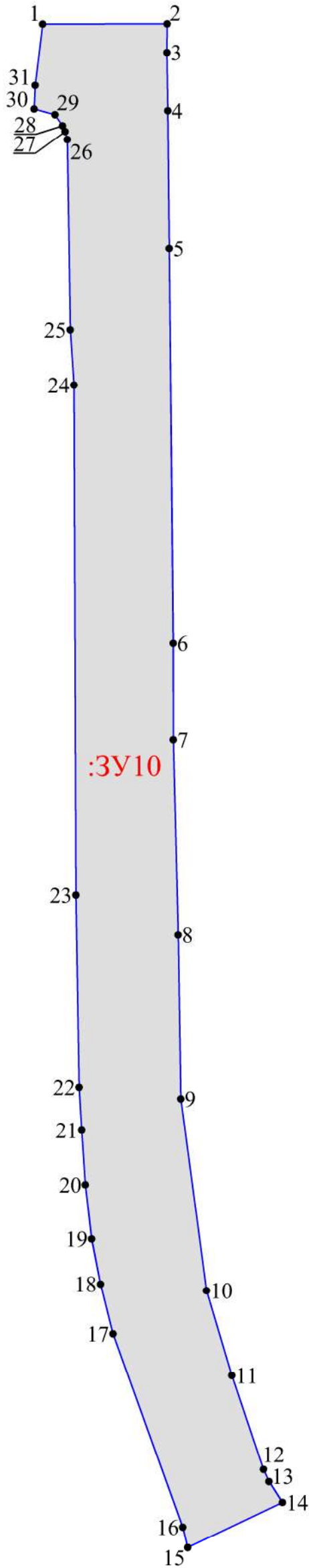
Листов

П

Чертеж границ образуемого земельного участка  
: 3У9  
Масштаб 1: 500

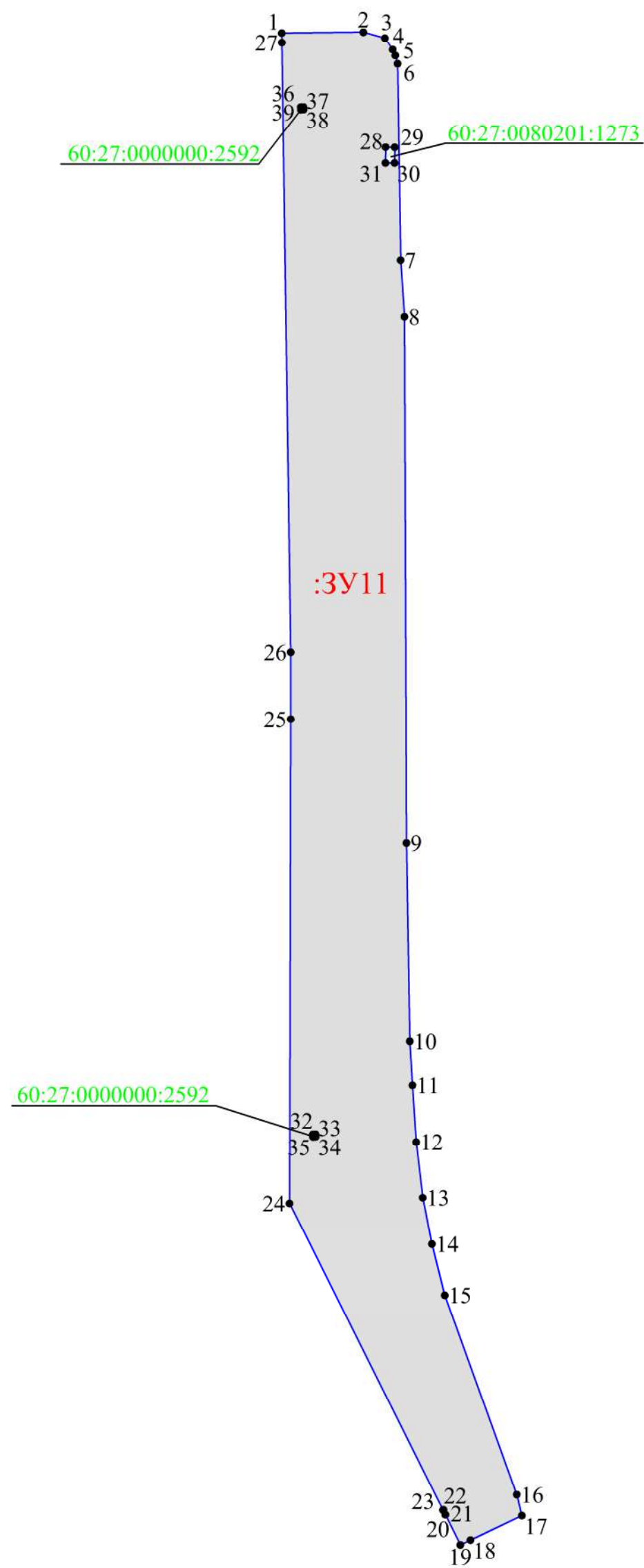
ООО "Гео—Сервис"

Согласовано:	
Взам. инв. №	
Подпись и дата	
Инв. № подл.	





- Условные обозначения
- граница образуемого земельного участка;
  - :3У10 — обозначение образуемого земельного участка;
  - 1 — обозначение характерной точки границы образуемого земельного участка;
  - 60:27:0050218.2 — обозначение перераспределяемых земельных участков и их частей

						МК № 03/2021–ПМТ.1			
						"Реализация документов по территориальному планированию, планировке территории (разработка проекта межевания территории в границах улиц Юбилейной, Коммунальной, Петровской и Рижского проспекта в городе Пскове)"			
Изм.	Кол.уч.	Лист	№ док.	Подп.	Дата	Проект межевания территории	Стадия	Лист	Листов
ГИП		Назаров А.В.					П		
Выполнил		Семенов С.Ю.							
						Чертеж границ образуемого земельного участка : 3У10 Масштаб 1: 2000	ООО "Гео-Сервис"		

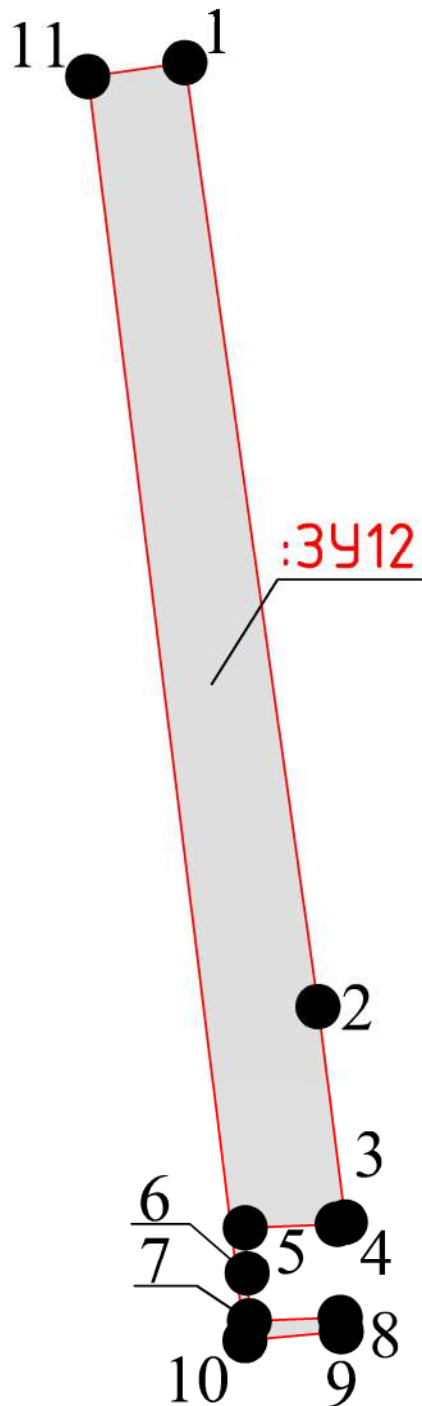


Согласовано:	
Взам. инв. №	
Подпись и дата	
Инв. № подл.	

- условные обозначения граница образуемого земельного участка;
- обозначение образуемого земельного участка;
- обозначение характерной точки границы образуемого земельного участка;
- обозначение перераспределяемых земельных участков и их частей

						МК № 03/2021 – ПМТ.1			
						"Реализация документов по территориальному планированию, планировке территории (разработка проекта межевания территории в границах улиц Юбилейной, Коммунальной, Петровской и Рижского проспекта в городе Пскове)"			
Изм.	Кол.уч.	Лист	№ док.	Подп.	Дата	Проект межевания территории	Стадия	Лист	Листов
ГИП			Назаров А.В.				П		
Выполнил			Семенов С.Ю.						
						Чертеж границ образуемого земельного участка : 3У11 Масштаб 1:2000	ООО "Гео-Сервис"		

Согласовано:					
Взам. инв. №					
Подпись и дата					
Инв. № подл.					



Условные обозначения

- граница образуемого земельного участка;
- :3У12 — обозначение образуемого земельного участка;
- 1 — обозначение характерной точки границы образуемого земельного участка;
- 60:18:0183101:475 — обозначение перераспределяемых земельных участков и их частей

МК № 03/2021—ПМТ.1

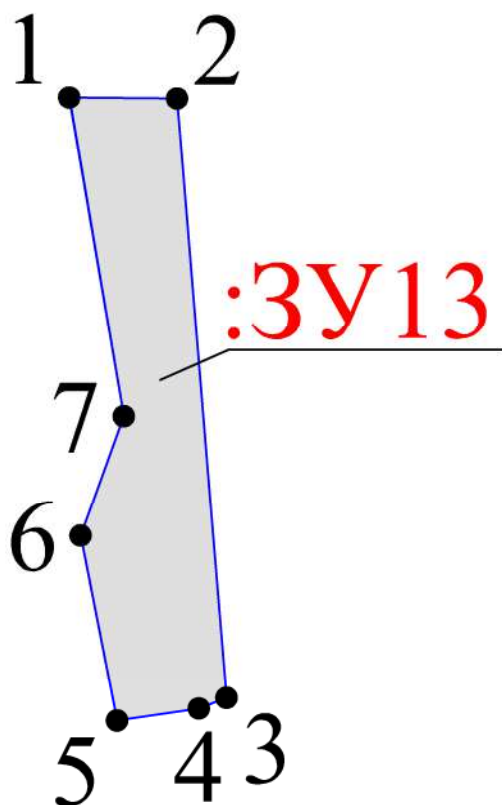
"Реализация документов по территориальному планированию, планировке территории (разработка проекта межевания территории в границах улиц Юбилейной, Коммунальной, Петровской и Рижского проспекта в городе Пскове)"

Проект межевания территории

Стадия	Лист	Листов
П		

Чертеж границ образуемого земельного участка  
: 3У12  
Масштаб 1: 500

ООО "Гео—Сервис"




Согласовано:

Взам. инв. №

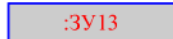
Подпись и дата

Инв. № подл.

Условные обозначения



— граница образуемого земельного участка;



— обозначение образуемого земельного участка;



— обозначение характерной точки границы образуемого земельного участка;



— обозначение перераспределяемых земельных участков и их частей

МК № 03/2021—ПМТ.1

"Реализация документов по территориальному планированию, планировке территории (разработка проекта межевания территории в границах улиц Юбилейной, Коммунальной, Петровской и Рижского проспекта в городе Пскове)"

Проект межевания территории

Стадия

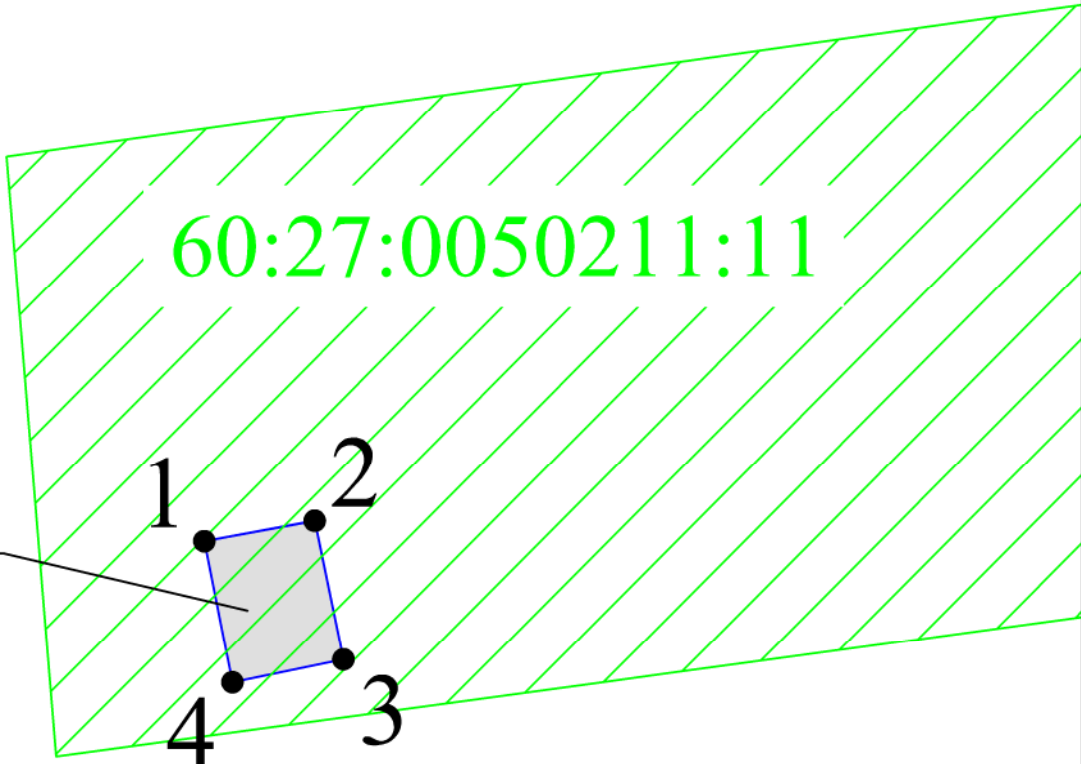
Лист

Листов

П

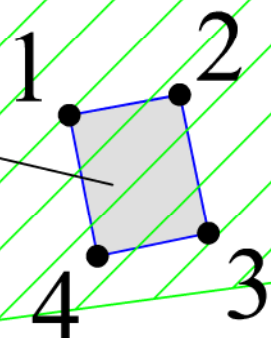
Чертеж границ образуемого земельного участка  
: 3У13  
Масштаб 1: 500

ООО "Гео—Сервис"



:3У14

60:27:0050211:11



Согласовано:

Взам. инв. №

Подпись и дата

Инв. № подл.

Условные обозначения

— граница образуемого земельного участка;  
:3У14

•<sup>1</sup>

60:27:0050211:11

- граница образуемого земельного участка;
- обозначение образуемого земельного участка;
- обозначение характерной точки границы образуемого земельного участка;
- обозначение перераспределяемых земельных участков и их частей

МК № 03/2021—ПМТ.1

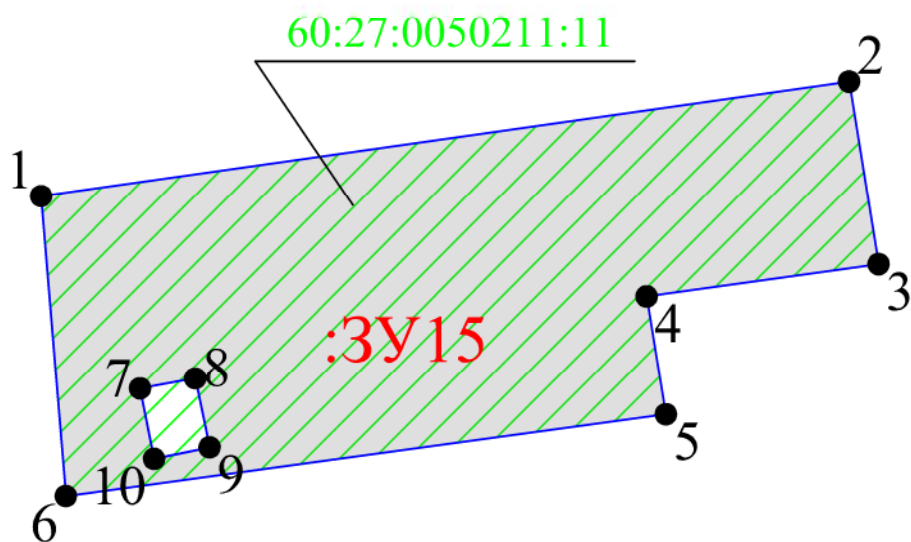
"Реализация документов по территориальному планированию, планировке территории (разработка проекта межевания территории в границах улиц Юбилейной, Коммунальной, Петровской и Рижского проспекта в городе Пскове)"

Проект межевания территории

Стадия	Лист	Листов
П		

Чертеж границ образуемого земельного участка  
:3У14  
Масштаб 1:500

ООО "Гео—Сервис"




Согласовано:

Взам. инв. №

Подпись и дата

Инв. № подл.

Условные обозначения



— граница образуемого земельного участка;



— обозначение образуемого земельного участка;



— обозначение характерной точки границы образуемого земельного участка;



— обозначение перераспределяемых земельных участков и их частей

МК № 03/2021—ПМТ.1

"Реализация документов по территориальному планированию, планировке территории (разработка проекта межевания территории в границах улиц Юбилейной, Коммунальной, Петровской и Рижского проспекта в городе Пскове)"

Проект межевания территории

Стадия

Лист

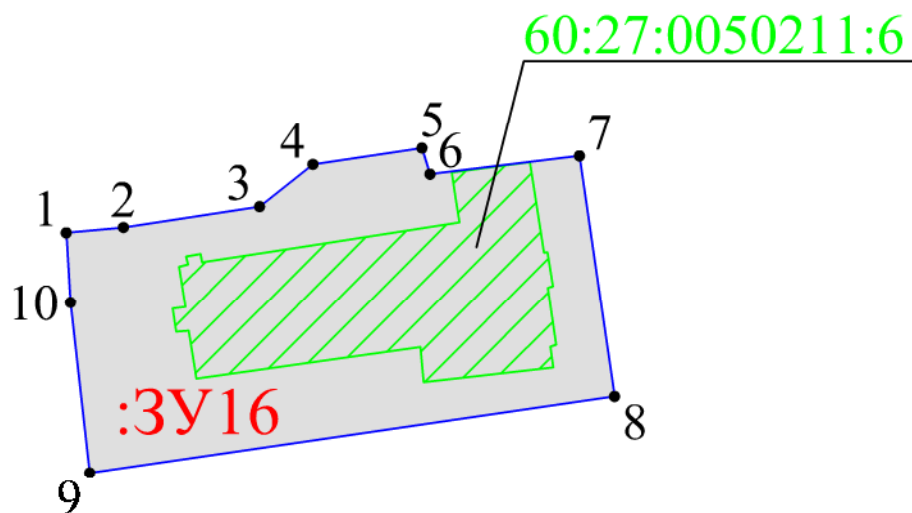
Листов

П

Чертеж границ образуемого земельного участка  
: 3У15  
Масштаб 1:1000

ООО "Гео—Сервис"

Инв. № подл.	Подпись и дата	Взам. инв. №	Согласовано:		



Условные обозначения

- граница образуемого земельного участка;

:3y16



- обозначение образуемого земельного участка;

1

- обозначение характерной точки границы образуемого земельного участка;

60:27:0050211:6

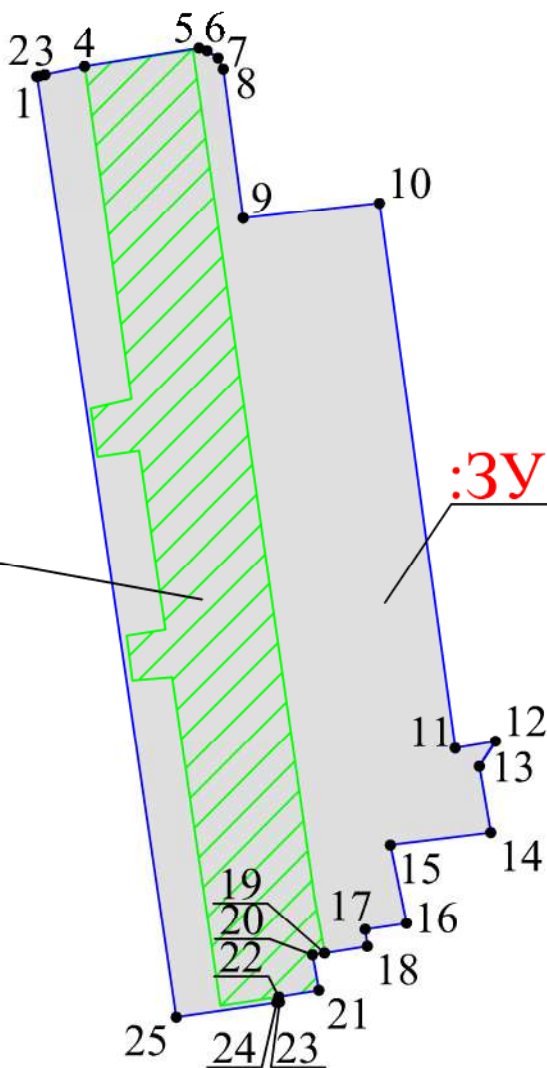
— обозначение перераспределяемых земельных участков и их частей

						МК № 03/2021—ПМТ.1			
						"Реализация документов по территориальному планированию, планировке территории (разработка проекта межевания территории в границах улиц Юбилейной, Коммунальной, Петровской и Рижского проспекта в городе Пскове)"			
Изм.	Кол.уч.	Лист	№ док.	Подп.	Дата	Проект межевания территории	Стация	Лист	Листов
ГИП	Назаров А.В.						П		
Выполнил	Семенов С.Ю.								
						Чертеж границ образуемого земельного участка : ЗУ16 Масштаб 1:1000	ООО "Гео—Сервис"		



60:27:0050211:15

:3У17



Условные обозначения

- граница образуемого земельного участка;
- :3У17 — обозначение образуемого земельного участка;
- 1 — обозначение характерной точки границы образуемого земельного участка;
- 60:27:0050211:15 — обозначение перераспределяемых земельных участков и их частей

МК № 03/2021—ПМТ.1

"Реализация документов по территориальному планированию, планировке территории (разработка проекта межевания территории в границах улиц Юбилейной, Коммунальной, Петровской и Рижского проспекта в городе Пскове)"

Проект межевания территории

Стадия	Лист	Листов
П		

Чертеж границ образуемого земельного участка  
: 3У17  
Масштаб 1:1000

ООО "Гео—Сервис"

Согласовано:

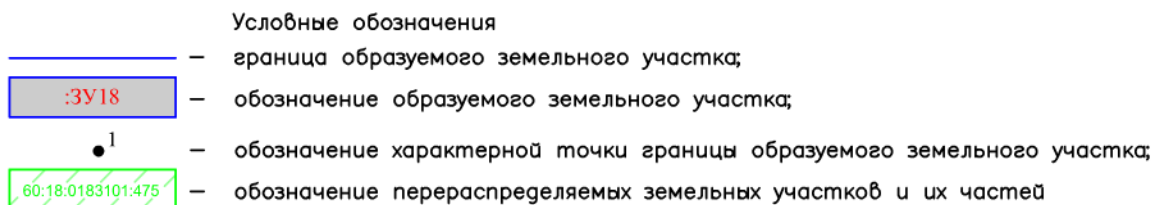
Взам. инв. №



Подпись и дата

Инв. № подл.

Изм.	Кол.уч.	Лист	№ док.	Подп.	Дата
ГИП		Назаров А.В.			
Выполнил		Семенов С.Ю.			

Инв. № подл.	Подпись и дата	Взам. инв. №	Согласовано:			



						МК № 03/2021–ПМТ.1		
						"Реализация документов по территориальному планированию, планировке территории (разработка проекта межевания территории в границах улиц Юбилейной, Коммунальной, Петровской и Рижского проспекта в городе Пскове)"		
Изм.	Кол.уч.	Лист	№ док.	Подп.	Дата			
ГИП		Назаров А.В.						
Выполнил		Семенов С.Ю.				Проект межевания территории	Стадия	Лист
							П	
						Чертеж границ образуемого земельного участка : ЗУ18 Масштаб 1:1000	ООО "Гео-Сервис"	





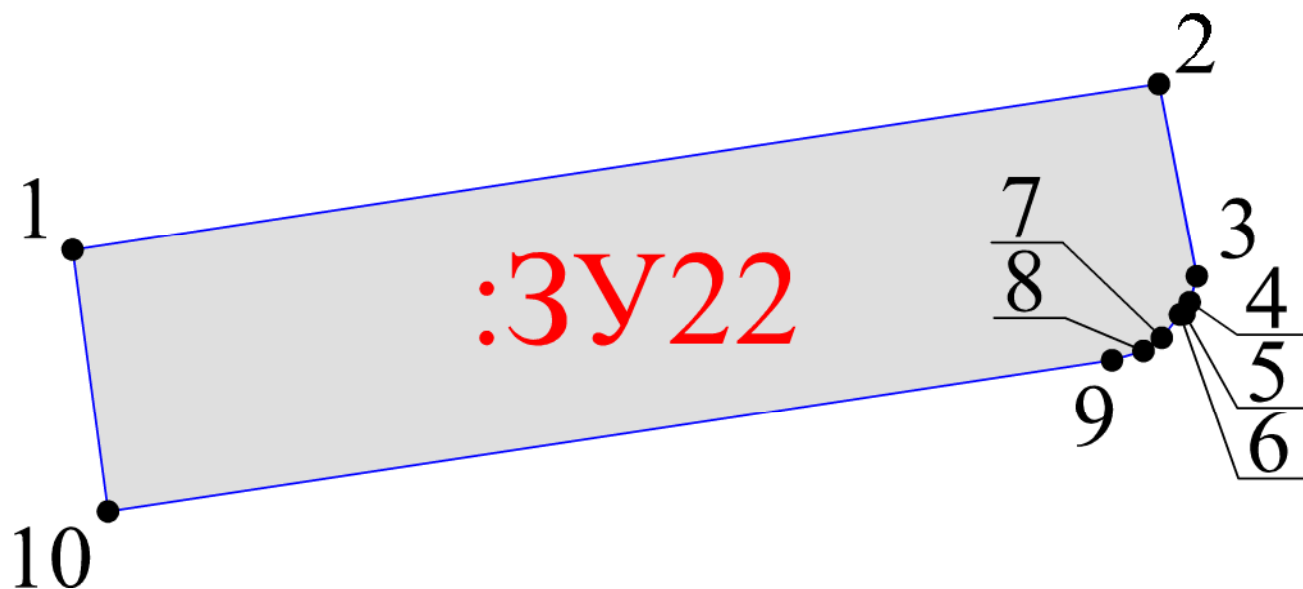
60:27:0050210:22

:3У21

МК № 03/2021 – ПМТ.1									
"Реализация документов по территориальному планированию, планировке территории (разработка проекта межевания территории в границах улиц Юбилейной, Коммунальной, Петровской и Рижского проспекта в городе Пскове)"									
Изм.	Кол.уч.	Лист	№ гок	Подп.	Дата	Проект межевания территории			
ГЛП		Назоров А.В.				Смодия	Лист	Листов	
Выполнил	Семенов С.Ю.					П			
Чертеж границы образуемого земельного участка						ООО "Гео-Сервис"			
Масштаб 1:1000									

Условные обозначения

- граница образуемого земельного участка;
- обозначение образуемого земельного участка;
- обозначение характерной точки границы образуемого земельного участка;
- обозначение перераспределенных земельных участков и их частей




Согласовано:

Взам. инв. №

Подпись и дата

Инв. № подл.

Условные обозначения



- граница образуемого земельного участка;
- обозначение образуемого земельного участка;

1

- обозначение характерной точки границы образуемого земельного участка;



- обозначение перераспределяемых земельных участков и их частей

МК № 03/2021—ПМТ.1

"Реализация документов по территориальному планированию, планировке территории (разработка проекта межевания территории в границах улиц Юбилейной, Коммунальной, Петровской и Рижского проспекта в городе Пскове)"

Изм.	Кол.уч.	Лист	№ док.	Подпись	Дата
ГИП		Назаров А.В.			
Выполнил		Семенов С.Ю.			

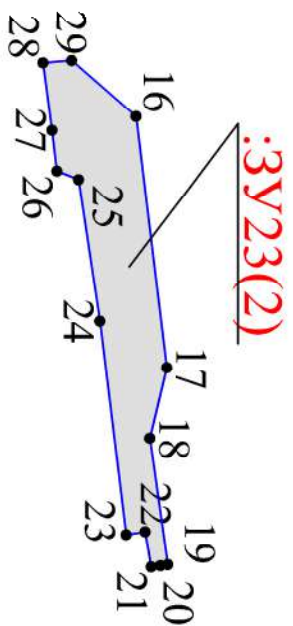
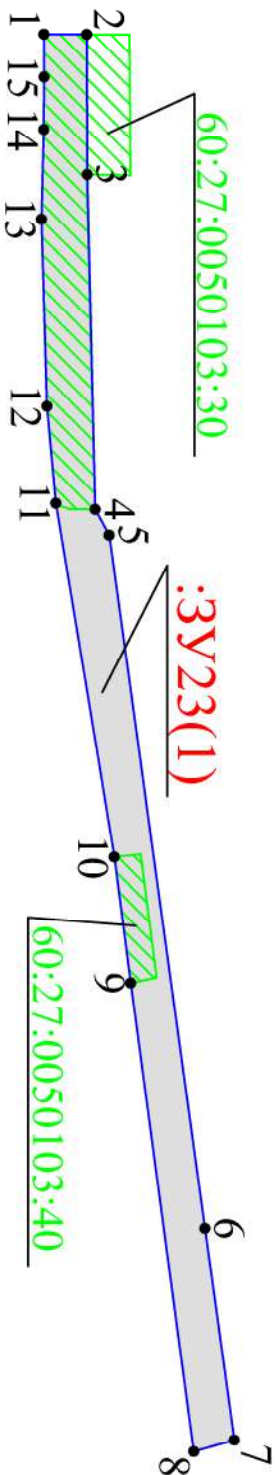
Проект межевания территории

Стадия	Лист	Листов
П		

Чертеж границ образуемого земельного участка  
: 3У22  
Масштаб 1:500

ООО "Гео—Сервис"



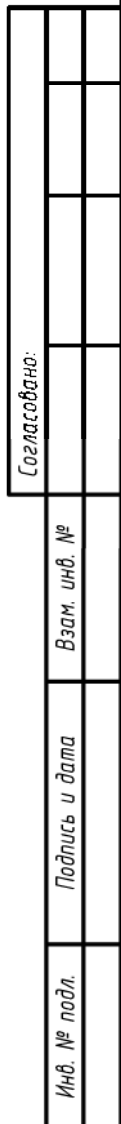


- Условные обозначения
- граница образуемого земельного участка
  - обозначение образуемого земельного участка
  - обозначение характерной точки границы образуемого земельного участка
  - обозначение перераспределенных земельных участков и их частей

						МК № 03/2021 – ПМТ.1		
Изм.	Кол.уч.	Лист	№ док.	Подп.	Дата	"Реализация документов по территориальному планированию, планировке территории (разработка проекта межевания территории в границах улиц Юбилейной, Коммунальной, Петровской и Рижского проспекта в городе Пскове)"		
Г/ИП		Назаров А.В.						
Выполнил		Семенов С.Ю.						
						Проект межевания территории		
							П	
							Лист	Листов
Чертеж границ образуемого земельного участка						: 3У23	ООО "Гео-Сервис"	
Масштаб 1:2000								

<p><b>Условные обозначения</b></p> <ul style="list-style-type: none"> <li>- граница образуемого земельного участка;</li> <li>- обозначение образуемого земельного участка:</li> <li>- обозначение характерной точки границы образуемого земельного участка;</li> <li>- обозначение перераспределенных земельных участков и их частей</li> </ul>					
<p>Изм. Кол. уч. Лист № гок Подп. Дата</p> <p>ГИП Назаров А.В.</p> <p>Выполнил Семенов С.Ю.</p>					
<p>МК № 03/2021 – ПМТ.1</p> <p>"Реализация документов по территориальному планированию, планировке территории (разработка проекта межевания территории в границах улиц Юбилейной, Коммунальной, Петровской и Рижского проспекта в городе Пскове)"</p> <p>Проект межевания территории</p> <p>Чертёж границ образуемого земельного участка : 3У24 Масштаб 1:500</p>					
		Столб		Листов	
П					
				ООО "Geo-Serвис"	







The diagram illustrates a cadastral map with the following elements:

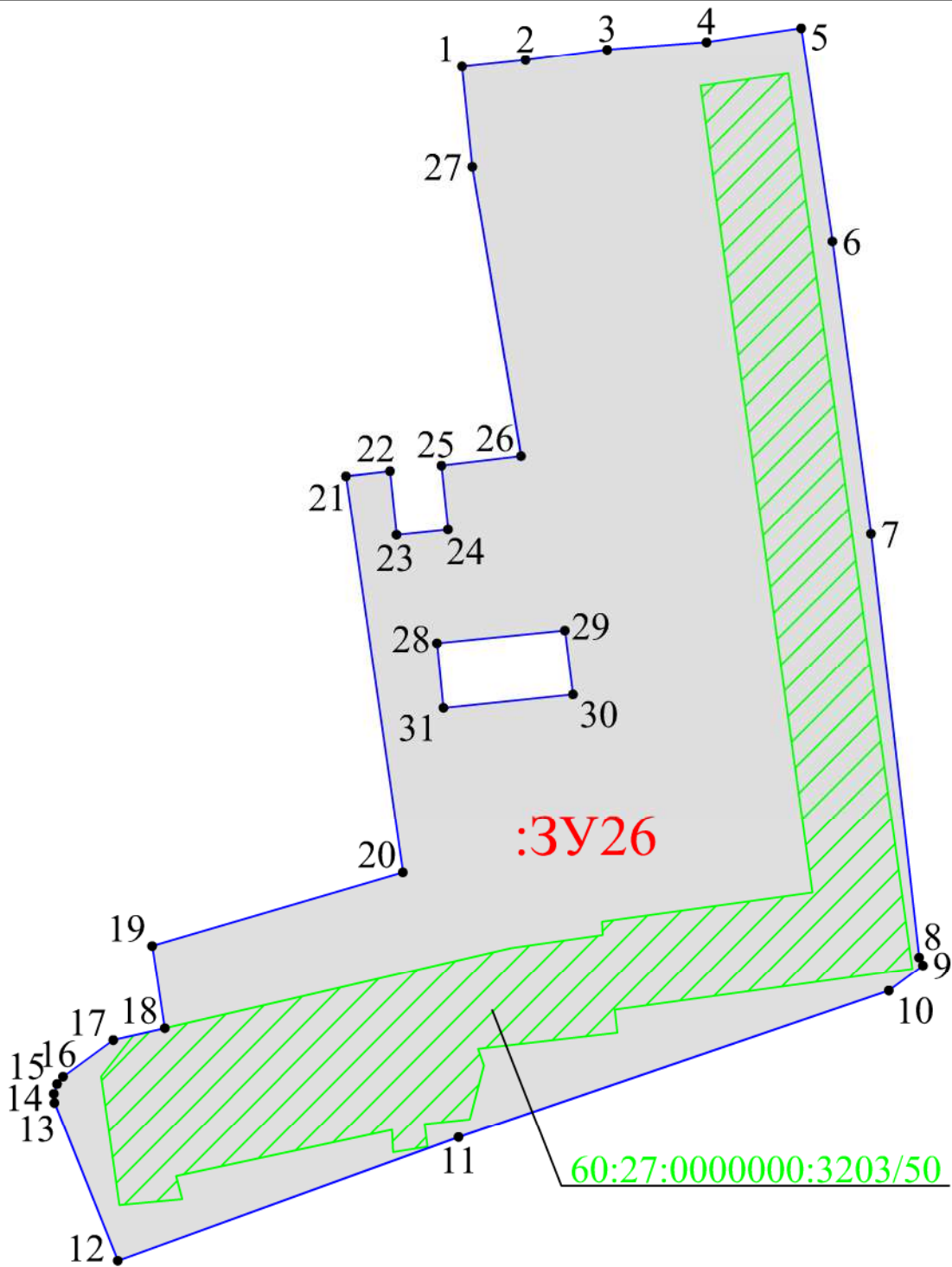
- Plot Boundary:** A blue line representing the boundary of the plot being formed.
- Plot Designation:** A blue box containing the text **:3У25**, which is the designation of the plot being formed.
- Characteristic Point:** A black dot labeled **1**, representing the characteristic point of the plot boundary.
- Plot Number:** A green box containing the text **60:27:0050211:11**, which is the cadastral number of the plot and its parts.

The legend on the right explains these elements:

- граница образуемого земельного участка;
- обозначение образуемого земельного участка;
- обозначение характерной точки границы образуемого земельного участка;
- обозначение перераспределяемых земельных участков и их частей

						МК № 03/2021—ПМТ.1				
						"Реализация документов по территориальному планированию, планировке территории (разработка проекта межевания территории в границах улиц Юбилейной, Коммунальной, Петровской и Рижского проспекта в городе Пскове)"				
Изм.	Кол.уч.	Лист	№ док.	Подп.	Дата	Проект межевания территории		Стация	Лист	Листов
ГИП		Назаров А.В.						П		
Выполнил		Семенов С.Ю.								
						Чертеж границ образуемого земельного участка : 3У25 Масштаб 1: 250		ООО "Гео—Сервис"		

Согласовано:					
Взам. инв. №					
Подпись и дата					
Инв. № подл.					



#### Условные обозначения

- граница образуемого земельного участка;
- обозначение образуемого земельного участка;
- обозначение характерной точки границы образуемого земельного участка;
- обозначение перераспределяемых земельных участков и их частей

МК № 03/2021—ПМТ.1

"Реализация документов по территориальному планированию, планировке территории (разработка проекта межевания территории в границах улиц Юбилейной, Коммунальной, Петровской и Рижского проспекта в городе Пскове)"

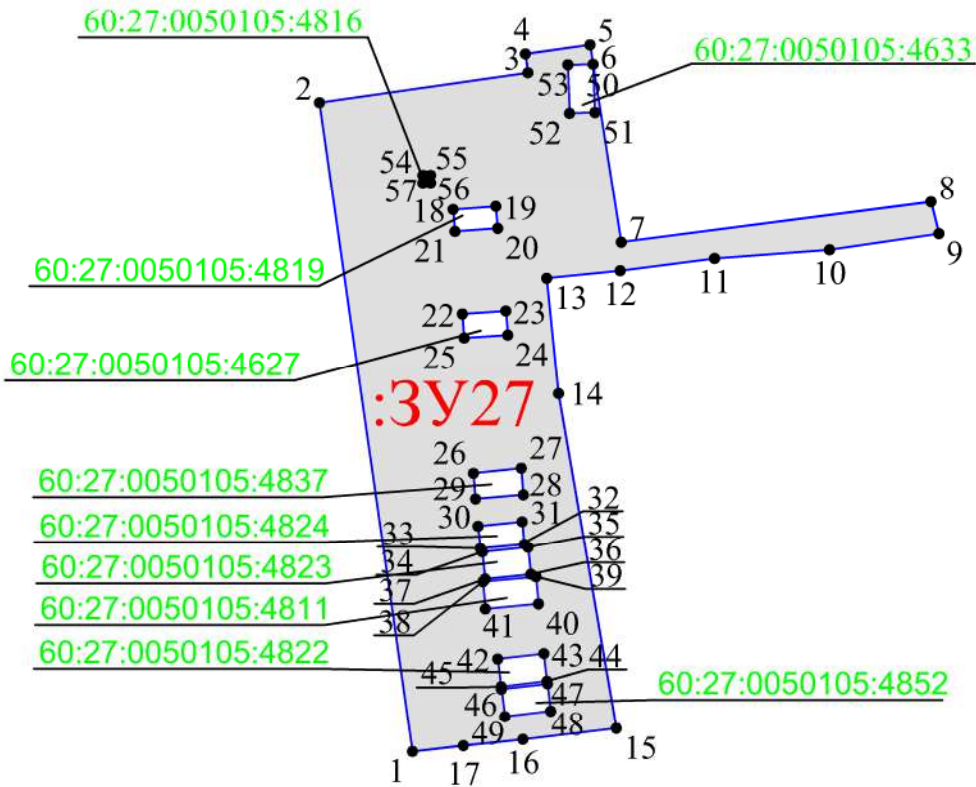
Проект межевания территории

Стадия	Лист	Листов
П		

Чертеж границ образуемого земельного участка  
: 3У26  
Масштаб 1:1000

ООО "Гео—Сервис"

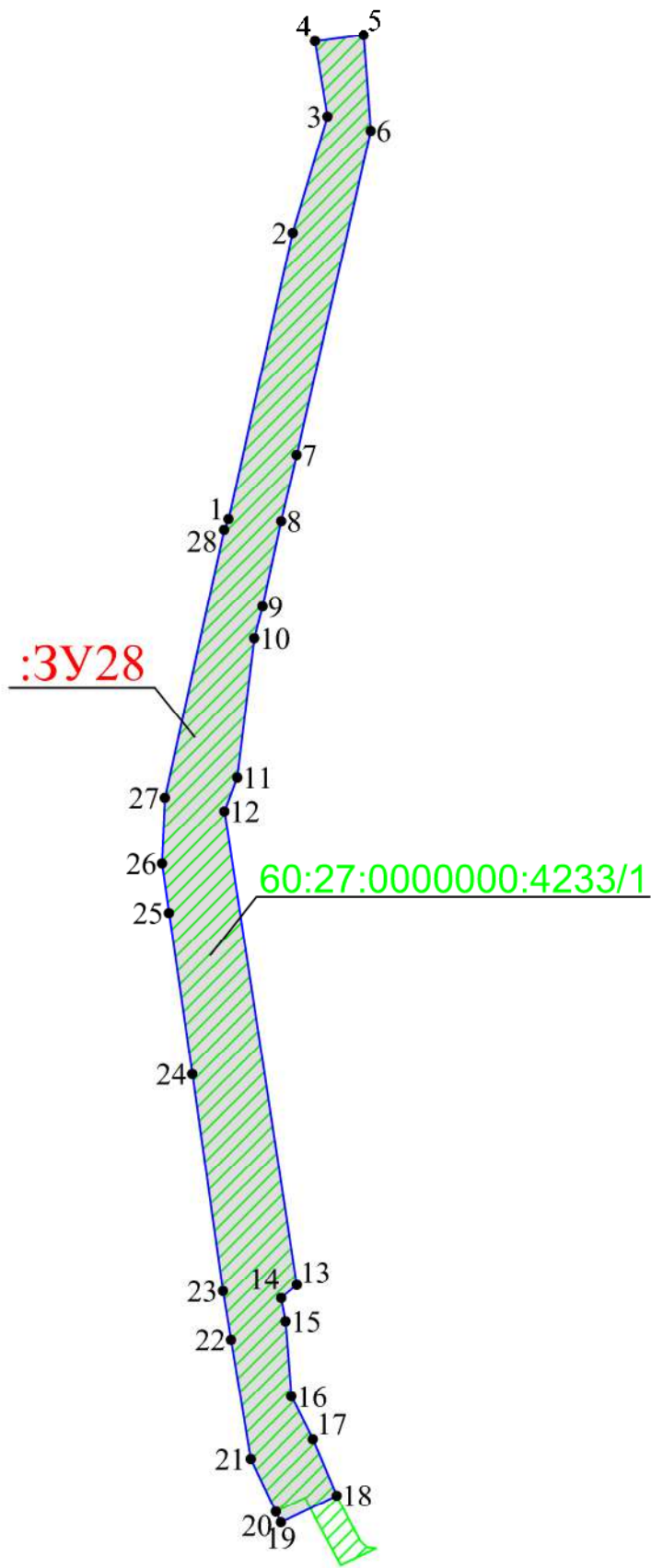
Согласовано:					
Взам. инв. №					
Подпись и дата					
Инв. № подл.					



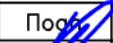

- Условные обозначения
- граница образуемого земельного участка;
  - обозначение образуемого земельного участка;
  - обозначение характерной точки границы образуемого земельного участка;
  - обозначение перераспределяемых земельных участков и их частей

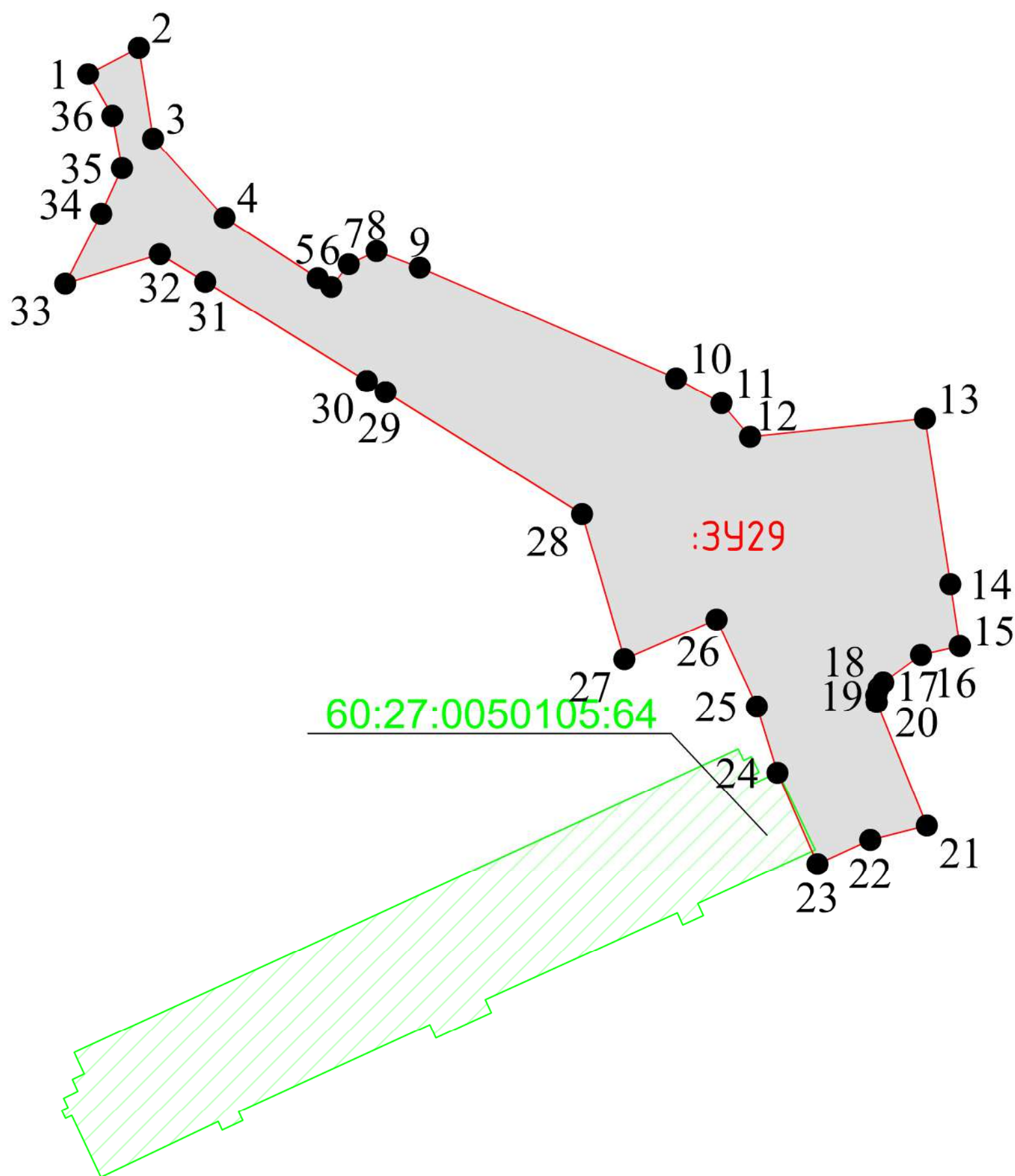
						МК № 03/2021–ПМТ.1		
						"Реализация документов по территориальному планированию, планировке территории (разработка проекта межевания территории в границах улиц Юбилейной, Коммунальной, Петровской и Рижского проспекта в городе Пскове)"		
Изм.	Кол.уч.	Лист	№ док.	Подп.	Дата			
ГИП		Назаров А.В.				Проект межевания территории		
Выполнил		Семенов С.Ю.						
						Стадия	Лист	Листов
						П		
						Чертеж границ образуемого земельного участка : 3У27 Масштаб 1:1000		
						ООО "Гео–Сервис"		

Согласовано:	
Взам. инв. №	
Подпись и дата	
Инв. № подл.	



- Условные обозначения граница образуемого земельного участка;
- обозначение образуемого земельного участка;
- обозначение характерной точки границы образуемого земельного участка;
- обозначение перераспределяемых земельных участков и их частей

						МК № 03/2021 – ПМТ.1			
						"Реализация документов по территориальному планированию, планировке территории (разработка проекта межевания территории в границах улиц Юбилейной, Коммунальной, Петровской и Рижского проспекта в городе Пскове)"			
Изм.	Кол.уч.	Лист	№ док.	Подп.	Дата	Проект межевания территории	Стадия	Лист	Листов
ГИП		Назаров А.В.					П		
Выполнил		Семенов С.Ю.							
						Чертеж границ образуемого земельного участка : 3У28 Масштаб 1: 2000	ООО "Гео-Сервис"		

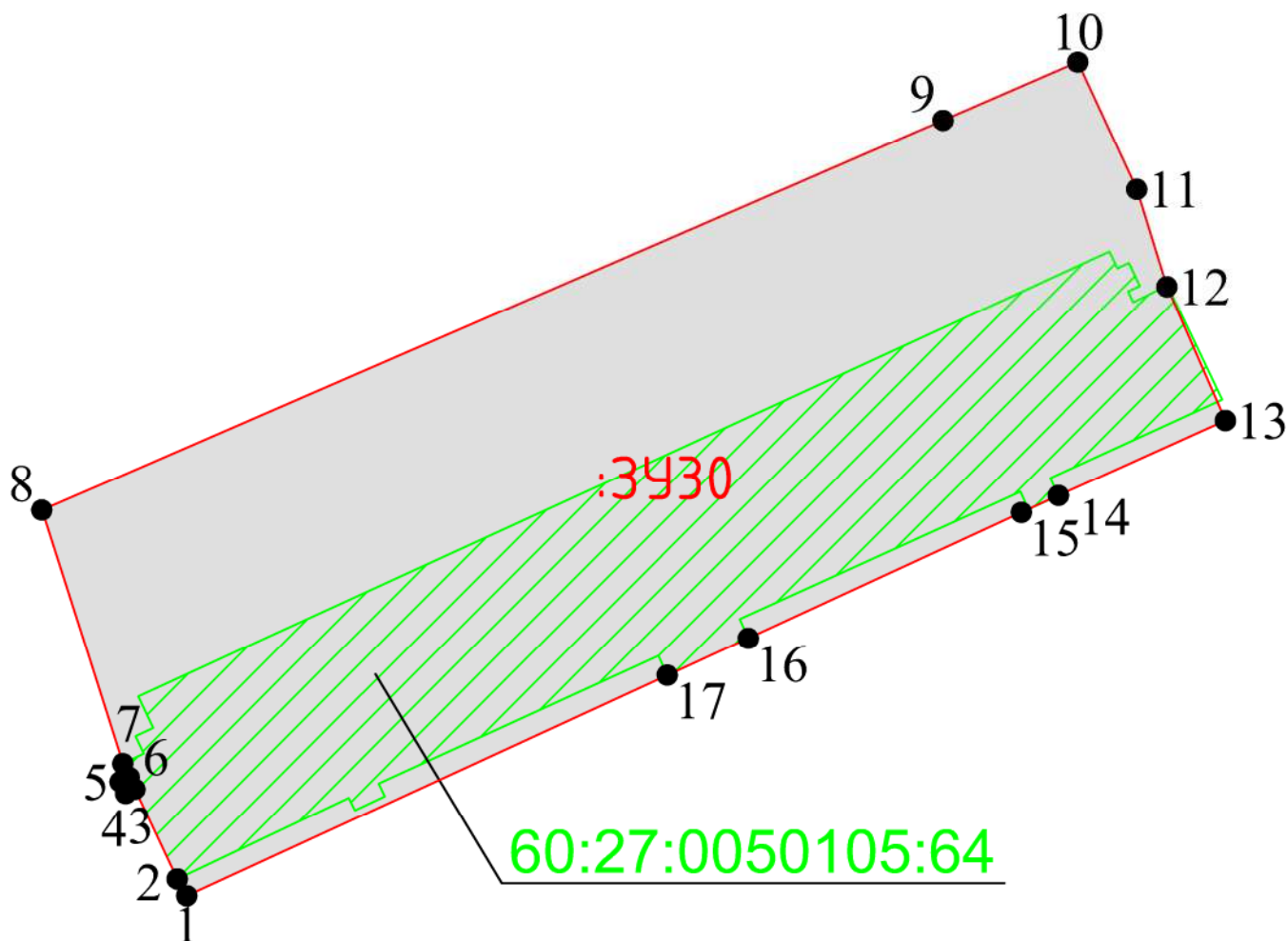


- Условные обозначения  
граница образуемого земельного участка;
- :3У29** — обозначение образуемого земельного участка;
- 1 — обозначение характерной точки границы образуемого земельного участка;
- 60:18:0183101:475** — обозначение перераспределяемых земельных участков и их частей

						МК № 03/2021—ПМТ.1			
						"Реализация документов по территориальному планированию, планировке территории (разработка проекта межевания территории в границах улиц Юбилейной, Коммунальной, Петровской и Рижского проспекта в городе Пскове)"			
Изм.	Кол.уч.	Лист	№ док.	Подп.	Дата	Проект межевания территории	Стадия	Лист	Листов
ГИП		Назаров А.В.					П		
Выполнил		Семенов С.Ю.				Чертеж границ образуемого земельного участка : 3У29 Масштаб 1:1000		ООО "Гео-Сервис"	

Согласовано:	
Взам. инв. №	
Подпись и дата	
Инв. № подл.	





Согласовано:

Взам. инв. №

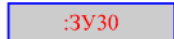
Подпись и дата

Инв. № подл.

Условные обозначения



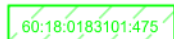
— граница образуемого земельного участка;



— обозначение образуемого земельного участка;



— обозначение характерной точки границы образуемого земельного участка;



— обозначение перераспределяемых земельных участков и их частей

МК № 03/2021—ПМТ.1

"Реализация документов по территориальному планированию, планировке территории (разработка проекта межевания территории в границах улиц Юбилейной, Коммунальной, Петровской и Рижского проспекта в городе Пскове)"

Проект межевания территории

Стадия

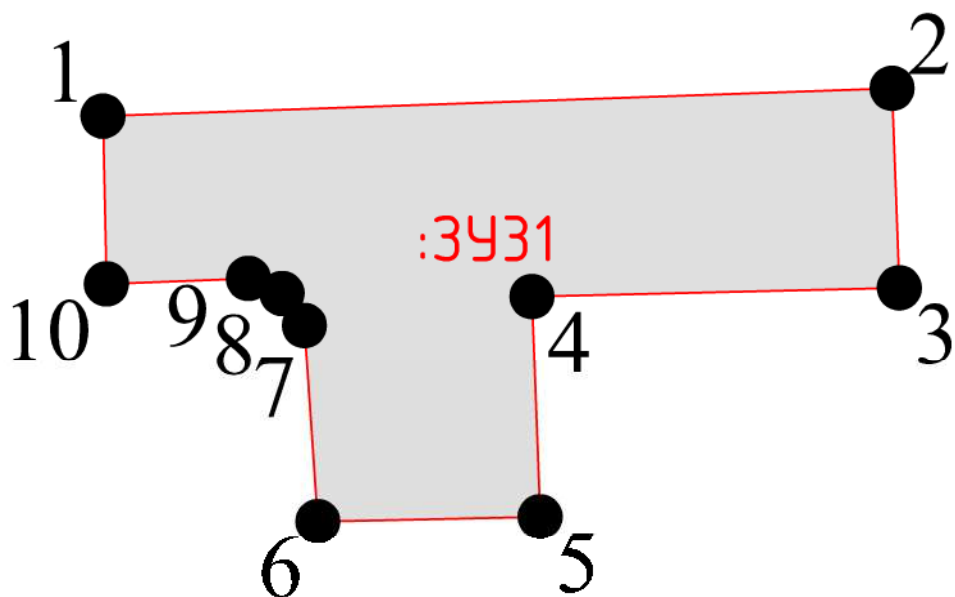
Лист

Листов

П

Чертеж границ образуемого земельного участка  
: 3У30  
Масштаб 1:1000

ООО "Гео—Сервис"



#### Условные обозначения

- граница образуемого земельного участка;
- :3УЗ1 — обозначение образуемого земельного участка;
- 1 — обозначение характерной точки границы образуемого земельного участка;
- 60:18:0183101:475 — обозначение перераспределяемых земельных участков и их частей

МК № 03/2021—ПМТ.1

"Реализация документов по территориальному планированию, планировке территории (разработка проекта межевания территории в границах улиц Юбилейной, Коммунальной, Петровской и Рижского проспекта в городе Пскове)"

Проект межевания территории

Стадия	Лист	Листов
П		

Чертеж границ образуемого земельного участка  
: 3УЗ1  
Масштаб 1: 500

ООО "Гео—Сервис"

Согласовано:

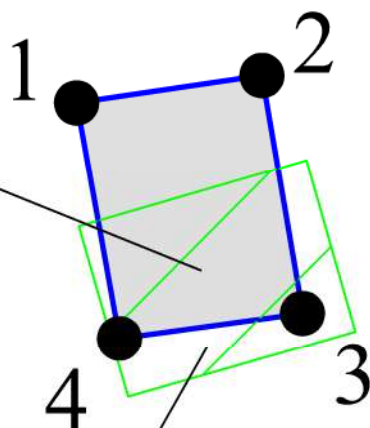
Взам. инв. №

Подпись и дата

Инв. № подл.

Изм.	Кол.уч.	Лист	№ док.	Подп.	Дата
ГИП		Назаров А.В.			
Выполнил		Семенов С.Ю.			

:3У32



60:27:0050105:45

Согласовано:

Взам. инв. №

Подпись и дата

Инв. № подл.

Условные обозначения

- граница образуемого земельного участка;
- обозначение образуемого земельного участка;
- обозначение характерной точки границы образуемого земельного участка;
- обозначение перераспределяемых земельных участков и их частей

МК № 03/2021—ПМТ.1

"Реализация документов по территориальному планированию, планировке территории (разработка проекта межевания территории в границах улиц Юбилейной, Коммунальной, Петровской и Рижского проспекта в городе Пскове)"

Проект межевания территории

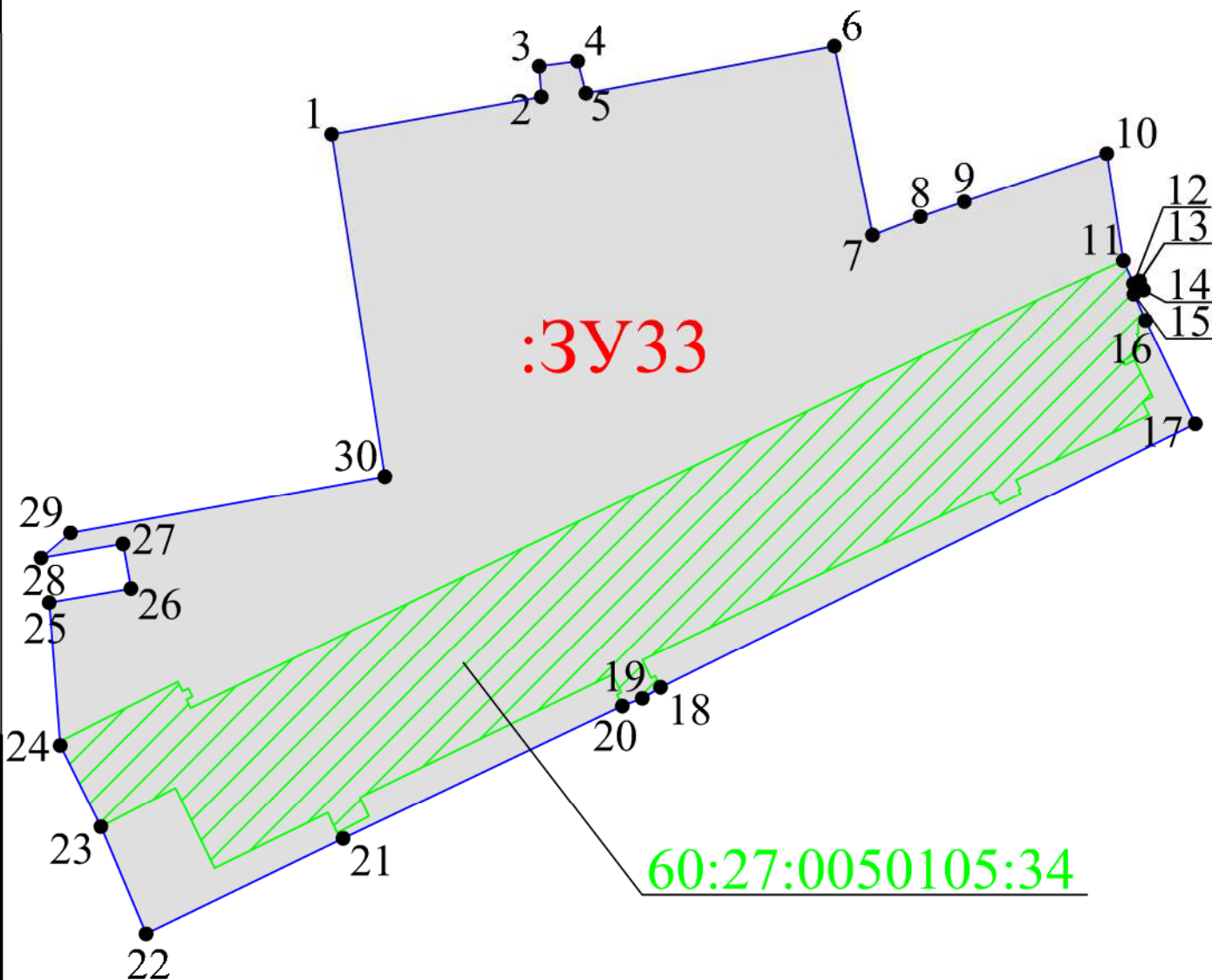
Стадия Лист Листов  
П

Чертеж границ образуемого земельного участка  
: 3У32  
Масштаб 1:250

ООО "Гео—Сервис"

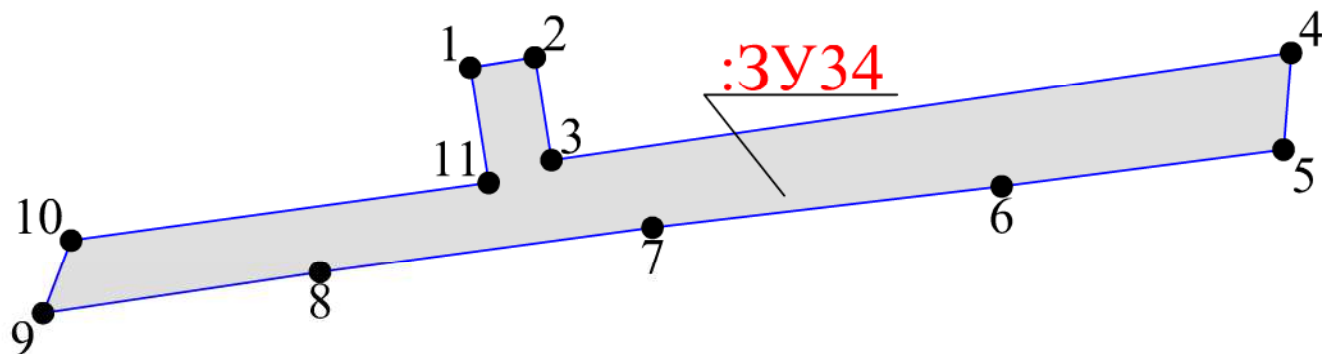


Согласовано:					
Взам. инв. №					
Подпись и дата					
Инв. № подл.					



- Условные обозначения
- :3У33 — граница образуемого земельного участка;
  - :3У33 — обозначение образуемого земельного участка;
  - <sup>1</sup> — обозначение характерной точки границы образуемого земельного участка;
  - 60:27:0050105:45 — обозначение перераспределяемых земельных участков и их частей

						МК № 03/2021—ПМТ.1		
						"Реализация документов по территориальному планированию, планировке территории (разработка проекта межевания территории в границах улиц Юбилейной, Коммунальной, Петровской и Рижского проспекта в городе Пскове)"		
Изм.	Кол.уч.	Лист	№ док.	Подп.	Дата	Проект межевания территории		Стадия
ГИП		Назаров А.В.						П
Выполнил		Семенов С.Ю.						Лист
								Листов
						Чертеж границ образуемого земельного участка : 3У33 Масштаб 1:1000		000 "Гео—Сервис"



Согласовано:

Взам. инв. №

Подпись и дата

Инв. № подл.

Условные обозначения

- граница образуемого земельного участка;
- :3У34 — обозначение образуемого земельного участка;
- <sup>1</sup> — обозначение характерной точки границы образуемого земельного участка;
- 60:27:0050105:45 — обозначение перераспределяемых земельных участков и их частей

МК № 03/2021—ПМТ.1

"Реализация документов по территориальному планированию, планировке территории (разработка проекта межевания территории в границах улиц Юбилейной, Коммунальной, Петровской и Рижского проспекта в городе Пскове)"

Проект межевания территории

Стадия	Лист	Листов
П		

Чертеж границ образуемого земельного участка  
: 3У34  
Масштаб 1:1000

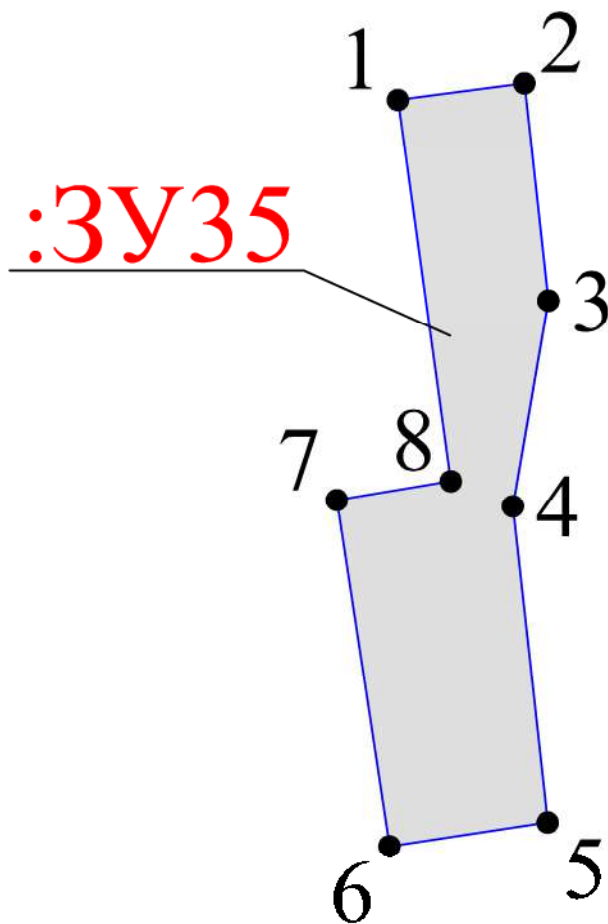
ООО "Гео—Сервис"

Согласовано:


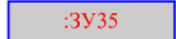


Взам. инв. №

Подпись и дата

Инв. № подл.



Условные обозначения

-  — граница образуемого земельного участка;
-  — обозначение образуемого земельного участка;
-  — обозначение характерной точки границы образуемого земельного участка;
-  — обозначение перераспределяемых земельных участков и их частей

МК № 03/2021—ПМТ.1

"Реализация документов по территориальному планированию, планировке территории (разработка проекта межевания территории в границах улиц Юбилейной, Коммунальной, Петровской и Рижского проспекта в городе Пскове)"

Проект межевания территории

Стадия	Лист	Листов
П		



Чертеж границ образуемого земельного участка  
: 3У35  
Масштаб 1: 500

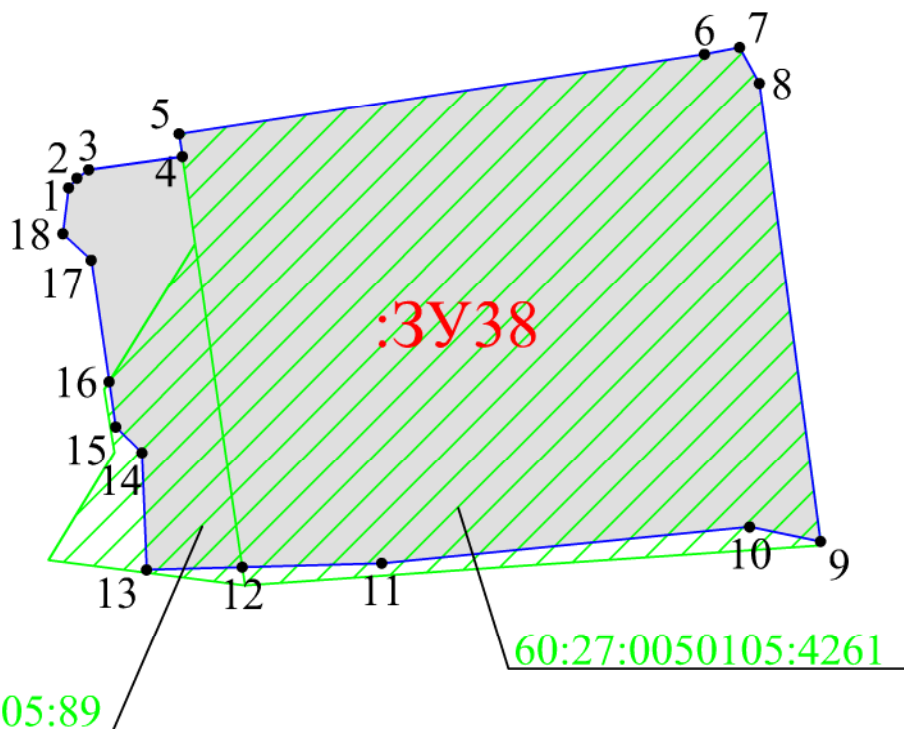
ООО "Гео—Сервис"



Инв. № подл.	Подпись и дата	Взам. инв. №	Согласовано:		



						МК № 03/2021—ПМТ.1				
						"Реализация документов по территориальному планированию, планировке территории (разработка проекта межевания территории в границах улиц Юбилейной, Коммунальной, Петровской и Рижского проспекта в городе Пскове)"				
Изм.	Кол.уч.	Лист	№ док.	Подпись	Дата	Проект межевания территории		Стация	Лист	Листов
ГИП	Назаров А.В.							П		
Выполнил	Семенов С.Ю.									
						Чертеж границ образуемого земельного участка : 3У37 Масштаб 1: 500		ООО "Гео—Сервис"		



Согласовано:

Взам. инв. №

Подпись и дата

Инв. № подл.

Условные обозначения

- :3У38 — граница образуемого земельного участка;
- :3У38 — обозначение образуемого земельного участка;
- <sup>1</sup> — обозначение характерной точки границы образуемого земельного участка;
- 60:27:0050105:89 — обозначение перераспределяемых земельных участков и их частей

МК № 03/2021—ПМТ.1

"Реализация документов по территориальному планированию, планировке территории (разработка проекта межевания территории в границах улиц Юбилейной, Коммунальной, Петровской и Рижского проспекта в городе Пскове)"

Проект межевания территории

Стадия	Лист	Листов
П		

Чертеж границ образуемого земельного участка  
: 3У38  
Масштаб 1:1000

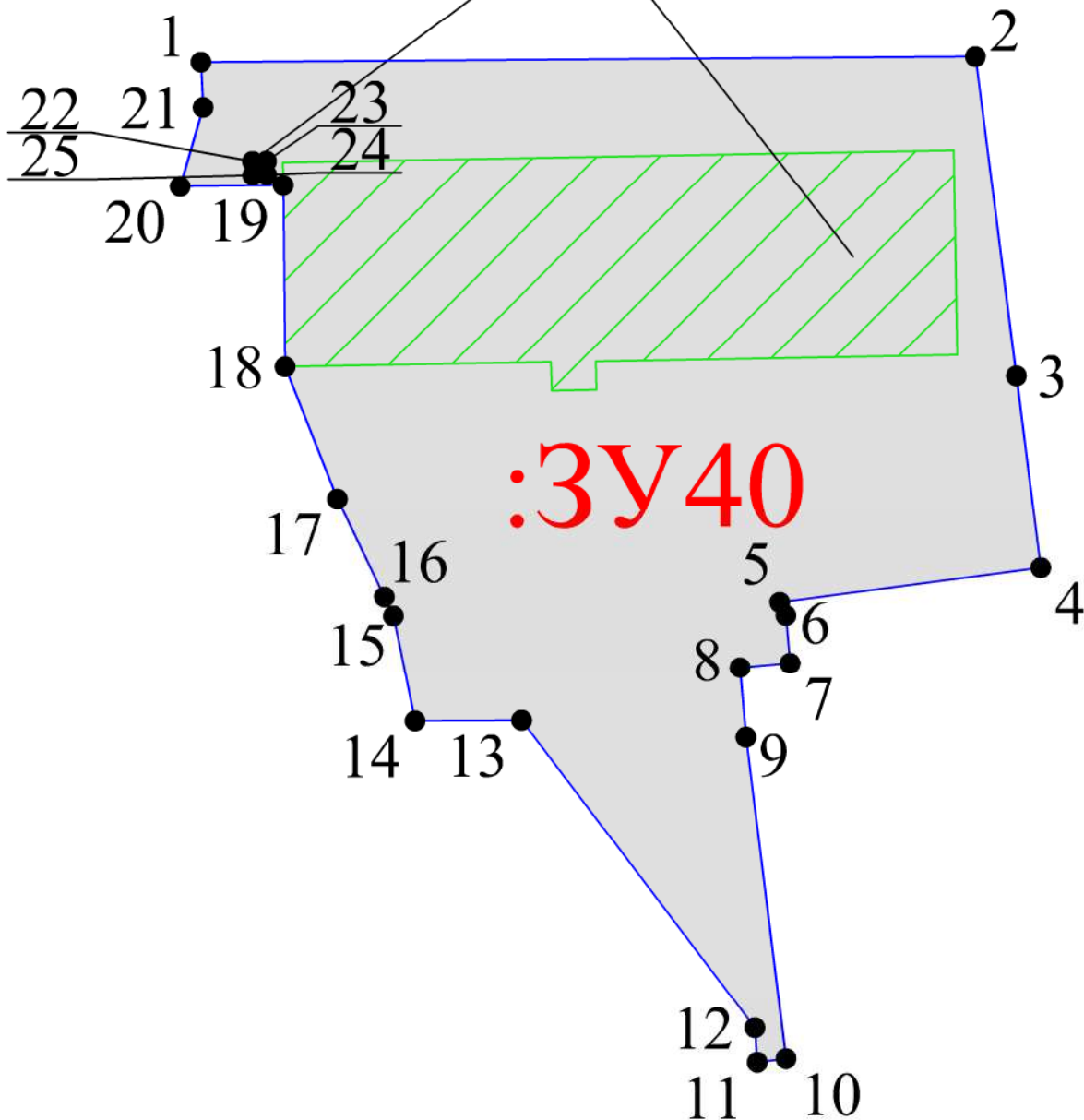
ООО "Гео—Сервис"





60:27:0050105:4827

60:27:0050105:13



## Условные обозначения

- граница образуемого земельного участка;
- :3У40 — обозначение образуемого земельного участка;
- 1 — обозначение характерной точки границы образуемого земельного участка;
- 60:18:0183101:475 — обозначение перераспределяемых земельных участков и их частей

МК № 03/2021—ПМТ.1

"Реализация документов по территориальному планированию, планировке территории (разработка проекта межевания территории в границах улиц Юбилейной, Коммунальной, Петровской и Рижского проспекта в городе Пскове)"

Проект межевания территории

Стадия

Лист

Листов

П

Чертеж границ образуемого земельного участка  
: 3У40  
Масштаб 1: 500

ООО "Гео—Сервис"

Согласовано:

Взам. инв. №

Подпись и дата

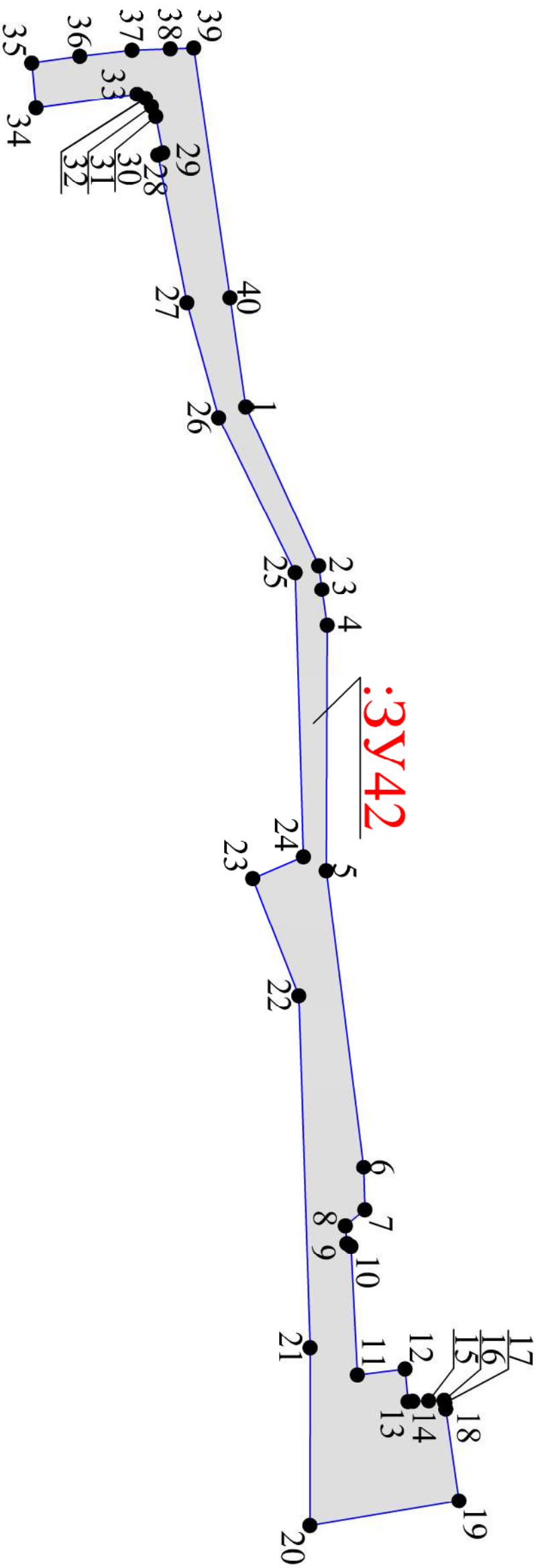
Инв. № подл.

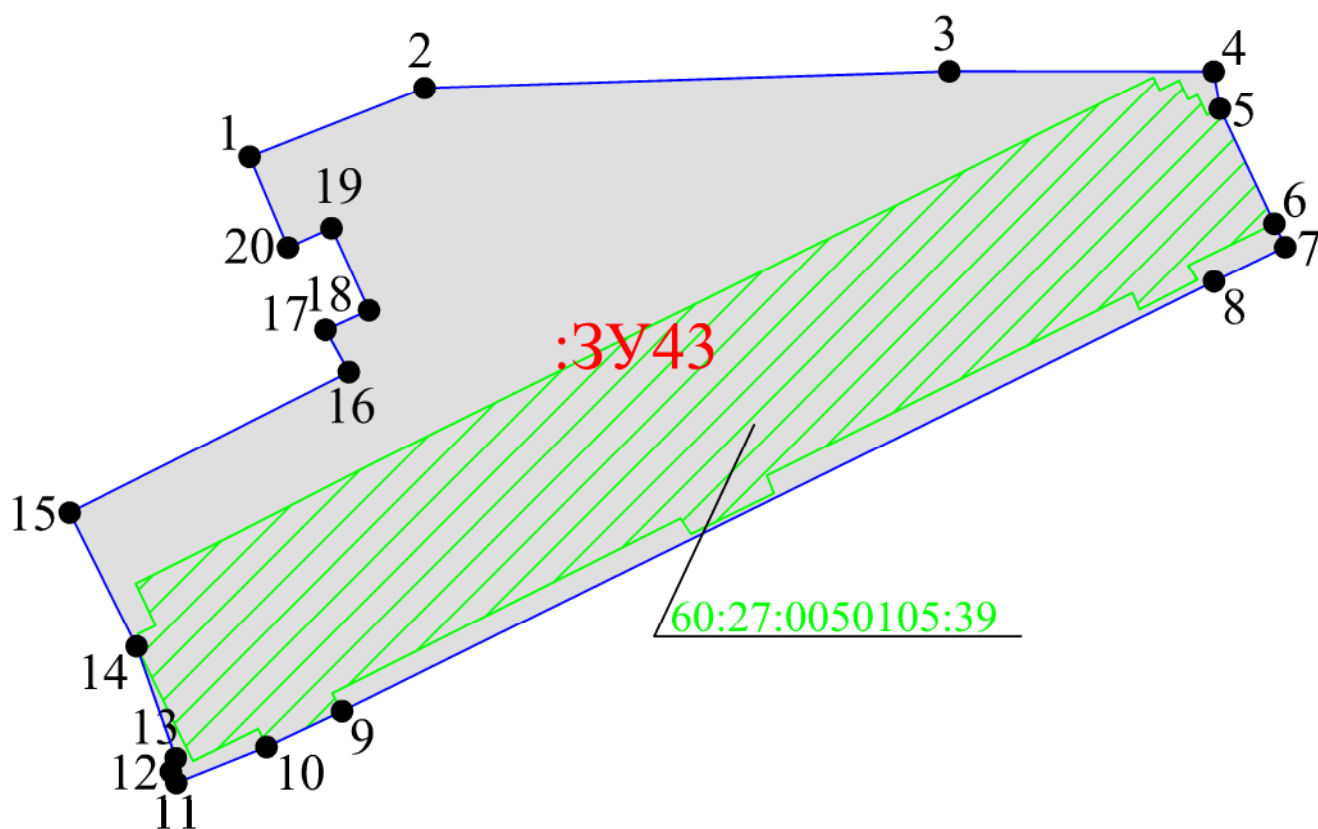
Изм.	Кол.уч.	Лист	№ док.	Подпись	Дата
ГИП		Назаров А.В.			
Выполнил		Семенов С.Ю.			





			Согласовано:			
Инв. № подл.	Подпись и дата	Взам. инв. №				

[illegible]



Согласовано:

Взам. инв. №

Подпись и дата

Инв. № подл.

Условные обозначения

- граница образуемого земельного участка;
- :3У43** — обозначение образуемого земельного участка;
- <sup>1</sup> — обозначение характерной точки границы образуемого земельного участка;
- 60:27:0050105:39 — обозначение перераспределяемых земельных участков и их частей

МК № 03/2021—ПМТ.1

"Реализация документов по территориальному планированию, планировке территории (разработка проекта межевания территории в границах улиц Юбилейной, Коммунальной, Петровской и Рижского проспекта в городе Пскове)"

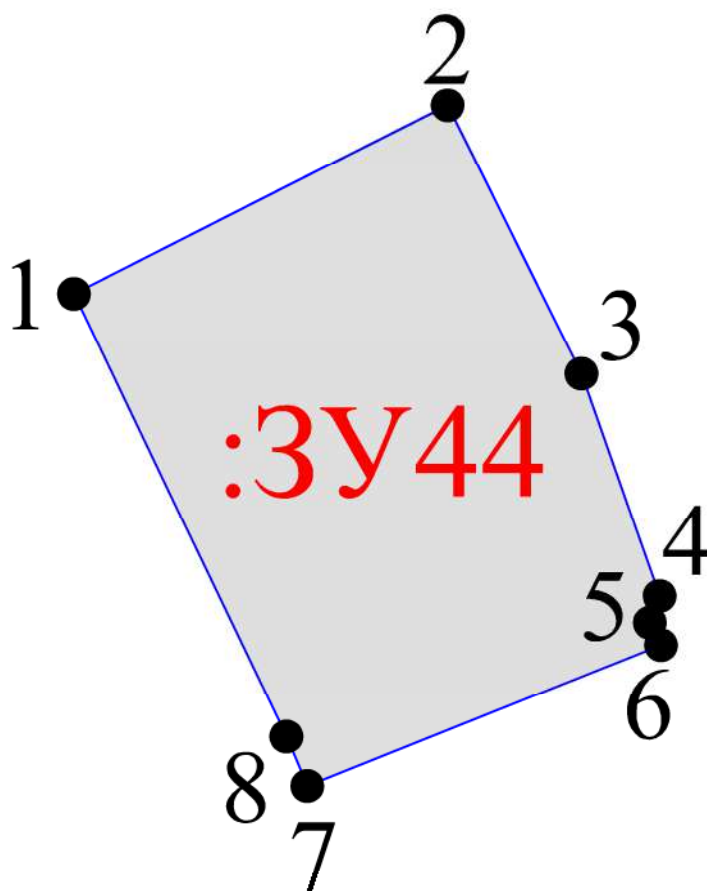
Проект межевания территории

Стадия	Лист	Листов
П		

Чертеж границ образуемого земельного участка  
: 3У43  
Масштаб 1:1000

ООО "Гео—Сервис"

Изм.	Кол.уч.	Лист	№ док.	Подп.	Дата
ГИП		Назаров А.В.			
Выполнил		Семенов С.Ю.			



Согласовано:

Взам. инв. №

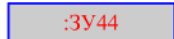
Подпись и дата

Инв. № подл.

Условные обозначения



— граница образуемого земельного участка;



— обозначение образуемого земельного участка;



— обозначение характерной точки границы образуемого земельного участка;



— обозначение перераспределяемых земельных участков и их частей

МК № 03/2021—ПМТ.1

"Реализация документов по территориальному планированию, планировке территории (разработка проекта межевания территории в границах улиц Юбилейной, Коммунальной, Петровской и Рижского проспекта в городе Пскове)"

Проект межевания территории

Стадия

Лист

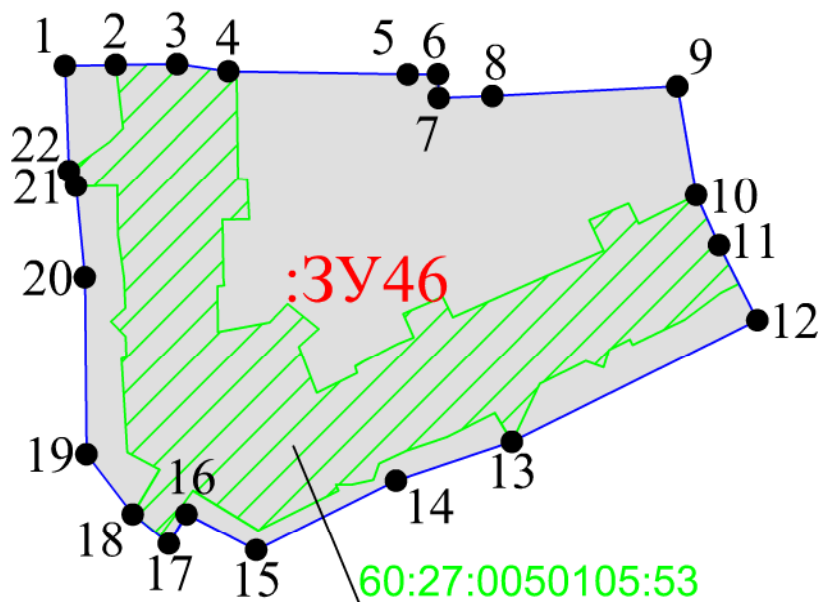
Листов

П

Чертеж границ образуемого земельного участка  
: 3У44  
Масштаб 1: 500

ООО "Гео—Сервис"





Условные обозначения

- граница образуемого земельного участка;
- :3У46 — обозначение образуемого земельного участка;
- <sup>1</sup> — обозначение характерной точки границы образуемого земельного участка;
- 60:27:0050105:53 — обозначение перераспределяемых земельных участков и их частей

МК № 03/2021—ПМТ.1

"Реализация документов по территориальному планированию, планировке территории (разработка проекта межевания территории в границах улиц Юбилейной, Коммунальной, Петровской и Рижского проспекта в городе Пскове)"

Проект межевания территории

Стадия	Лист	Листов
П		

Чертеж границ образуемого земельного участка  
: 3У46  
Масштаб 1:1000

ООО "Гео—Сервис"

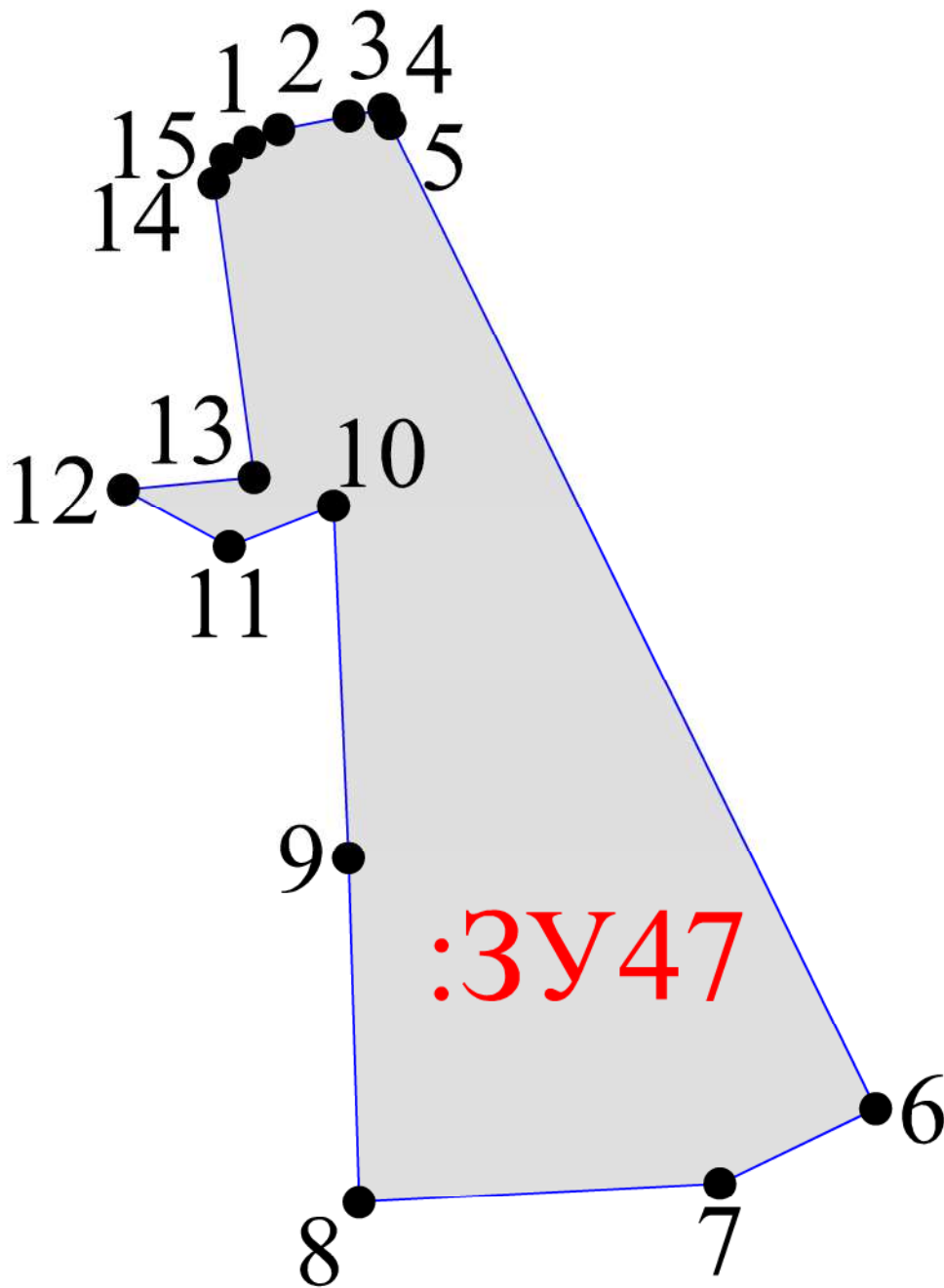
Согласовано:

Взам. инв. №

Подпись и дата

Инв. № подл.

Изм.	Кол.уч.	Лист	№ док.	Подп.	Дата
ГИП		Назаров А.В.			
Выполнил		Семенов С.Ю.			



Условные обозначения

- граница образуемого земельного участка;
- :3У47 — обозначение образуемого земельного участка;
- 1 — обозначение характерной точки границы образуемого земельного участка;
- 60:27:0050105:89 — обозначение перераспределяемых земельных участков и их частей

Согласовано:										
Взам. инв. №										
Подпись и дата										
Инв. № подл.										

МК № 03/2021—ПМТ.1

"Реализация документов по территориальному планированию, планировке территории (разработка проекта межевания территории в границах улиц Юбилейной, Коммунальной, Петровской и Рижского проспекта в городе Пскове)"

Проект межевания территории

Стадия	Лист	Листов
П		

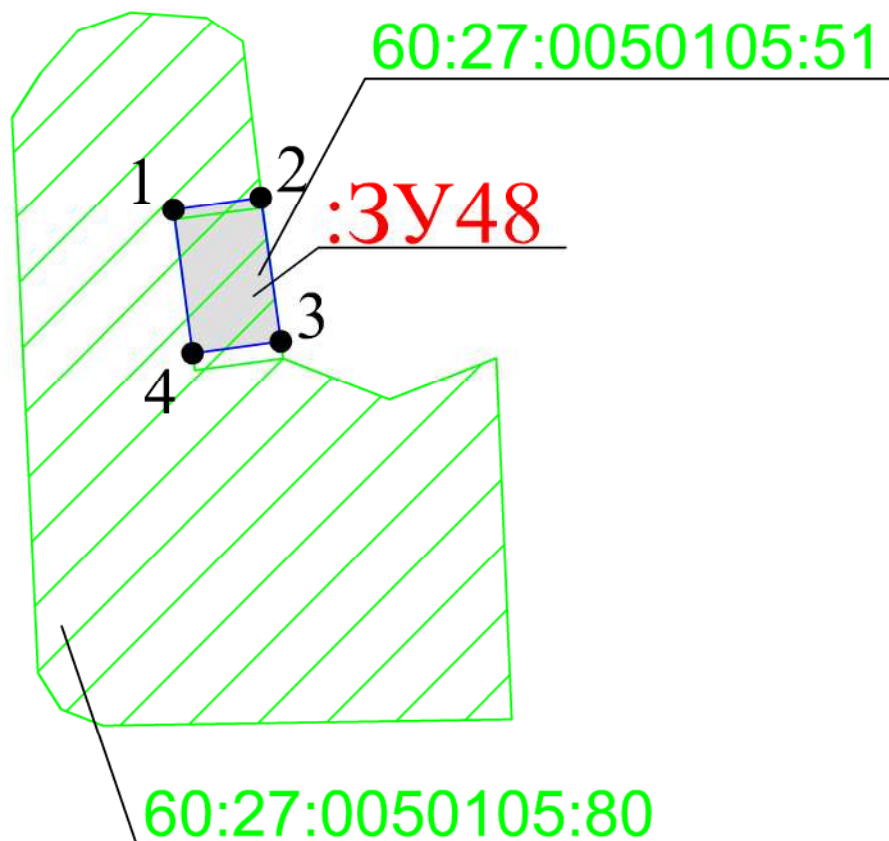
Чертеж границ образуемого земельного участка  
: 3У47  
Масштаб 1: 500

ООО "Гео—Сервис"










Подпись и дата

Инв. № подл.



Условные обозначения

- |   |   |   |
|---|---|---|
|  | – | граница образуемого земельного участка;                               |
|  | – | обозначение образуемого земельного участка;                           |
|  | – | обозначение характерной точки границы образуемого земельного участка; |
|  | – | обозначение перераспределяемых земельных участков и их частей         |

						МК № 03/2021–ПМТ.1				
						"Реализация документов по территориальному планированию, планировке территории (разработка проекта межевания территории в границах улиц Юбилейной, Коммунальной, Петровской и Рижского проспекта в городе Пскове)"				
Изм.	Кол.уч.	Лист	№ док.	Подп.	Дата					
ГИП		Назаров А.В.				Проект межевания территории		Стадия	Лист	Листов
Выполнил		Семенов С.Ю.						П		
						Чертеж границ образуемого земельного участка : 3У48 Масштаб 1: 500		ООО "Гео–Сервис"		

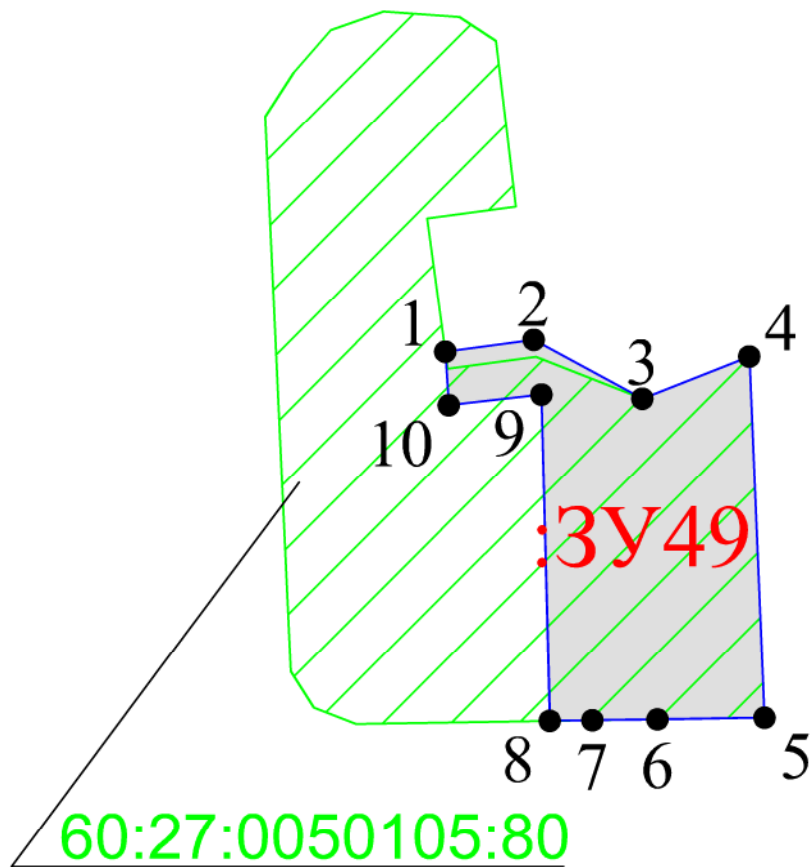


Согласовано:

Взам. инв. №

Подпись и дата

Инв. № подл.



Условные обозначения

- граница образуемого земельного участка;
- обозначение образуемого земельного участка;
- обозначение характерной точки границы образуемого земельного участка;
- обозначение перераспределяемых земельных участков и их частей

МК № 03/2021—ПМТ.1

"Реализация документов по территориальному планированию, планировке территории (разработка проекта межевания территории в границах улиц Юбилейной, Коммунальной, Петровской и Рижского проспекта в городе Пскове)"

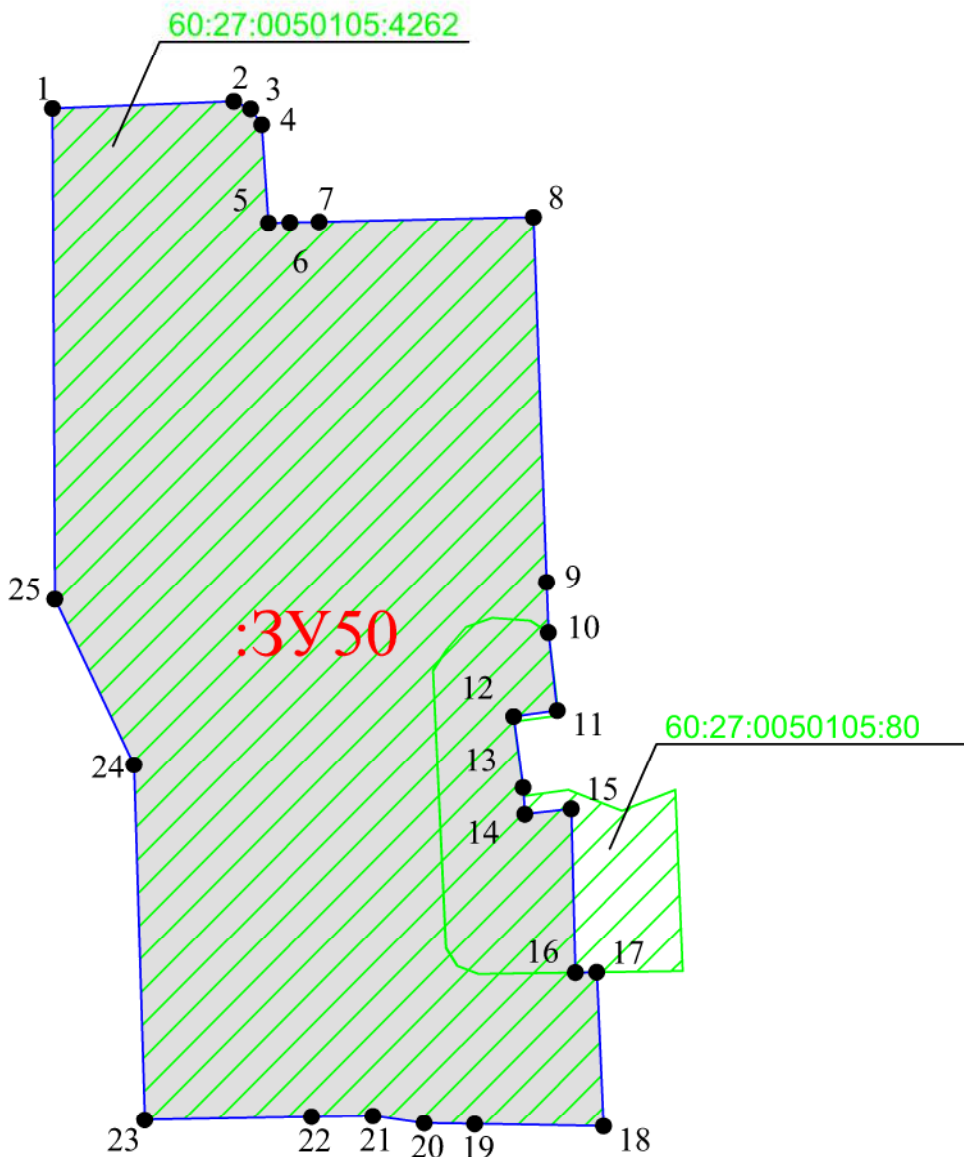
Проект межевания территории

Стадия	Лист	Листов
П		

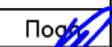

Чертеж границ образуемого земельного участка  
: 3У49  
Масштаб 1: 500

ООО "Гео—Сервис"

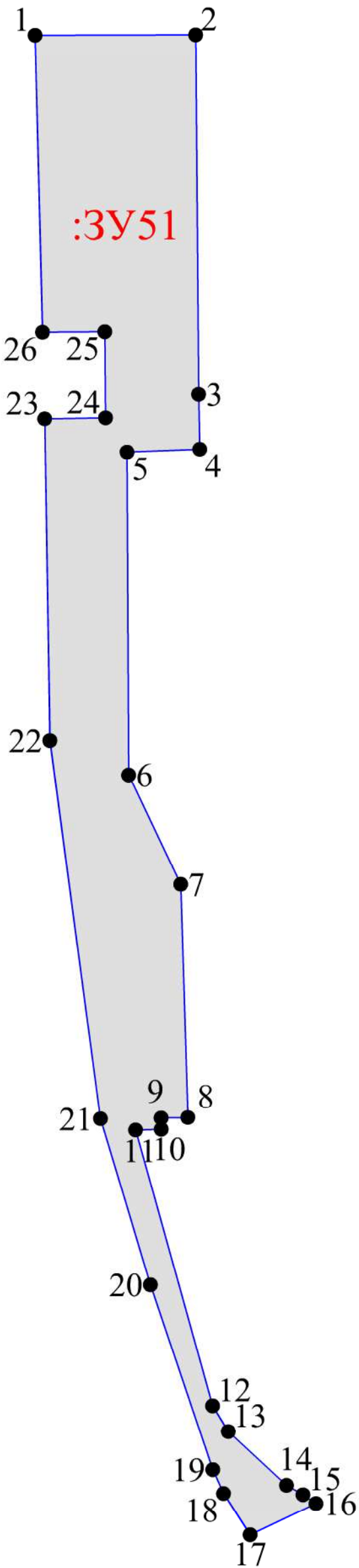
Согласовано:					
Взам. инв. №					
Подпись и дата					
Инв. № подл.					



- Условные обозначения
- :3У50 — граница образуемого земельного участка;
  - :3У50 — обозначение образуемого земельного участка;
  - <sup>1</sup> — обозначение характерной точки границы образуемого земельного участка;
  - 60:18:0183101:475 — обозначение перераспределяемых земельных участков и их частей

						МК № 03/2021—ПМТ.1				
						"Реализация документов по территориальному планированию, планировке территории (разработка проекта межевания территории в границах улиц Юбилейной, Коммунальной, Петровской и Рижского проспекта в городе Пскове)"				
Изм.	Кол.уч.	Лист	№ док	Подп.	Дата					
ГИП		Назаров А.В.								
Выполнил		Семенов С.Ю.				Проект межевания территории		Стадия	Лист	Листов
								П		
						Чертеж границ образуемого земельного участка : 3У50 Масштаб 1:1000		ООО "Гео—Сервис"		

Согласовано:	
Взам. инв. №	
Подпись и дата	
Инв. № подл.	



- Условные обозначения

— граница образуемого земельного участка;

:3У51

— обозначение образуемого земельного участка;

• 1

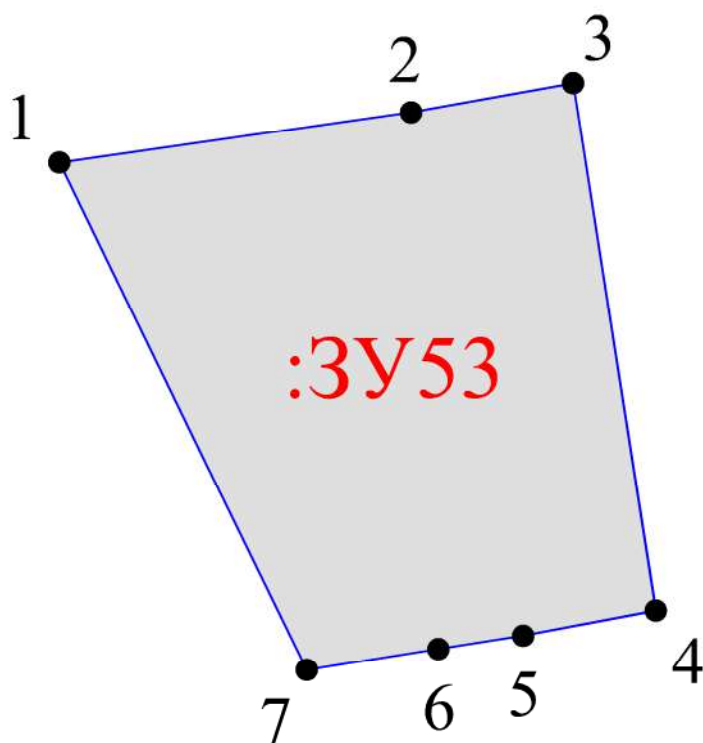
— обозначение характерной точки границы образуемого земельного участка;

60:18:0183101:475

— обозначение перераспределяемых земельных участков и их частей

						МК № 03/2021–ПМТ.1			
						"Реализация документов по территориальному планированию, планировке территории (разработка проекта межевания территории в границах улиц Юбилейной, Коммунальной, Петровской и Рижского проспекта в городе Пскове)"			
Изм.	Кол.уч.	Лист	№ док.	Подп.	Дата	Проект межевания территории	Стадия	Лист	Листов
ГИП		Назаров А.В.					П		
Выполнил		Семенов С.Ю.				Чертеж границ образуемого земельного участка : 3У51 Масштаб 1:1000	ООО "Гео-Сервис"		





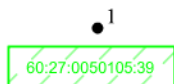

Согласовано:

Взам. инв. №

Подпись и дата

Инв. № подл.

Условные обозначения



- граница образуемого земельного участка;
- обозначение образуемого земельного участка;
- обозначение характерной точки границы образуемого земельного участка;
- обозначение перераспределяемых земельных участков и их частей

МК № 03/2021—ПМТ.1

"Реализация документов по территориальному планированию, планировке территории (разработка проекта межевания территории в границах улиц Юбилейной, Коммунальной, Петровской и Рижского проспекта в городе Пскове)"

Проект межевания территории

Стадия

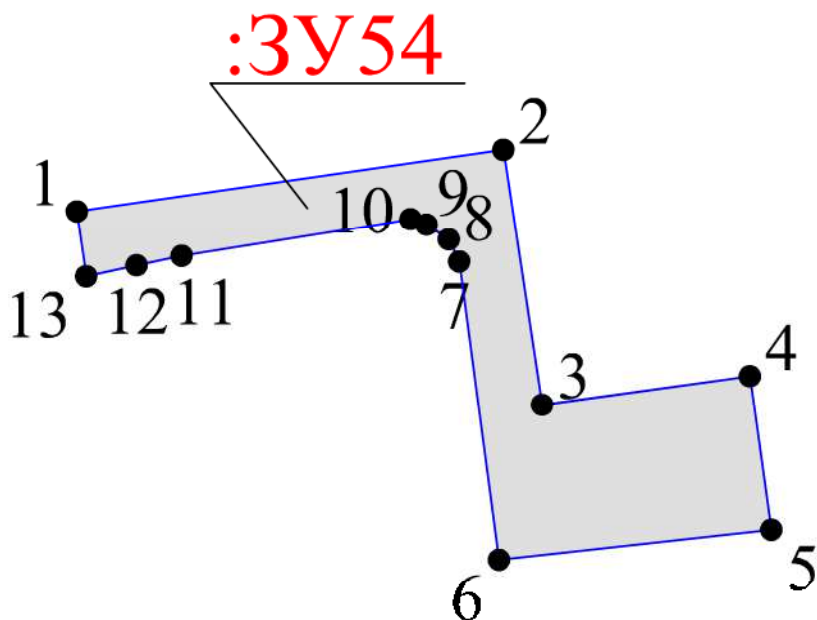
Лист

Листов





П

Чертеж границ образуемого земельного участка  
: 3У53  
Масштаб 1: 500

ООО "Гео—Сервис"



Условные обозначения

-  — граница образуемого земельного участка;
-  — обозначение образуемого земельного участка;
-  — обозначение характерной точки границы образуемого земельного участка;
-  — обозначение перераспределяемых земельных участков и их частей

МК № 03/2021—ПМТ.1

"Реализация документов по территориальному планированию, планировке территории (разработка проекта межевания территории в границах улиц Юбилейной, Коммунальной, Петровской и Рижского проспекта в городе Пскове)"

Проект межевания территории

Стадия	Лист	Листов
П		

Чертеж границ образуемого земельного участка  
: 3У54  
Масштаб 1: 500

ООО "Гео—Сервис"

Согласовано:

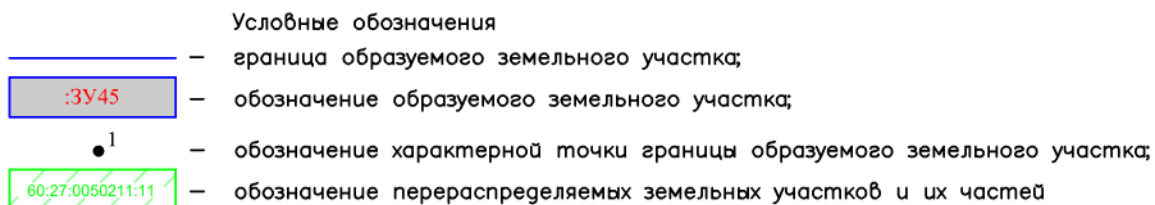
Взам. инв. №

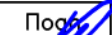

Подпись и дата

Инв. № подл.

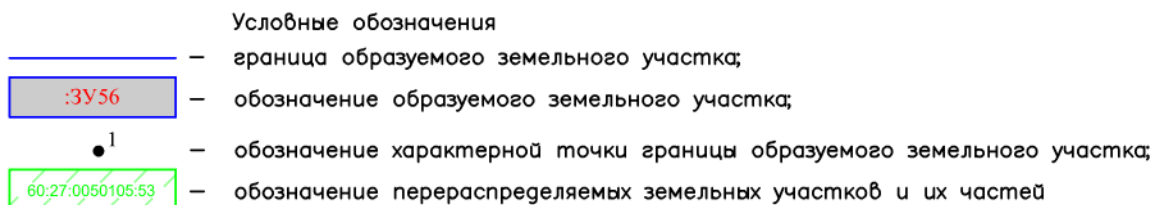
Изм.	Кол.уч.	Лист	№ док.	Подп.	Дата
ГИП		Назаров А.В.			
Выполнил		Семенов С.Ю.			



Инв. № подл.	Подпись и дата	Взам. инв. №	Согласовано:		



						МК № 03/2021—ПМТ.1				
						"Реализация документов по территориальному планированию, планировке территории (разработка проекта межевания территории в границах улиц Юбилейной, Коммунальной, Петровской и Рижского проспекта в городе Пскове)"				
Изм.	Кол.уч.	Лист	№ док.	Подп.	Дата	Проект межевания территории		Стация	Лист	Листов
ГИП		Назаров А.В.						П		
Выполнил		Семенов С.Ю.								
						Чертеж границ образуемого земельного участка : 3У55 Масштаб 1: 500		ООО "Гео—Сервис"		

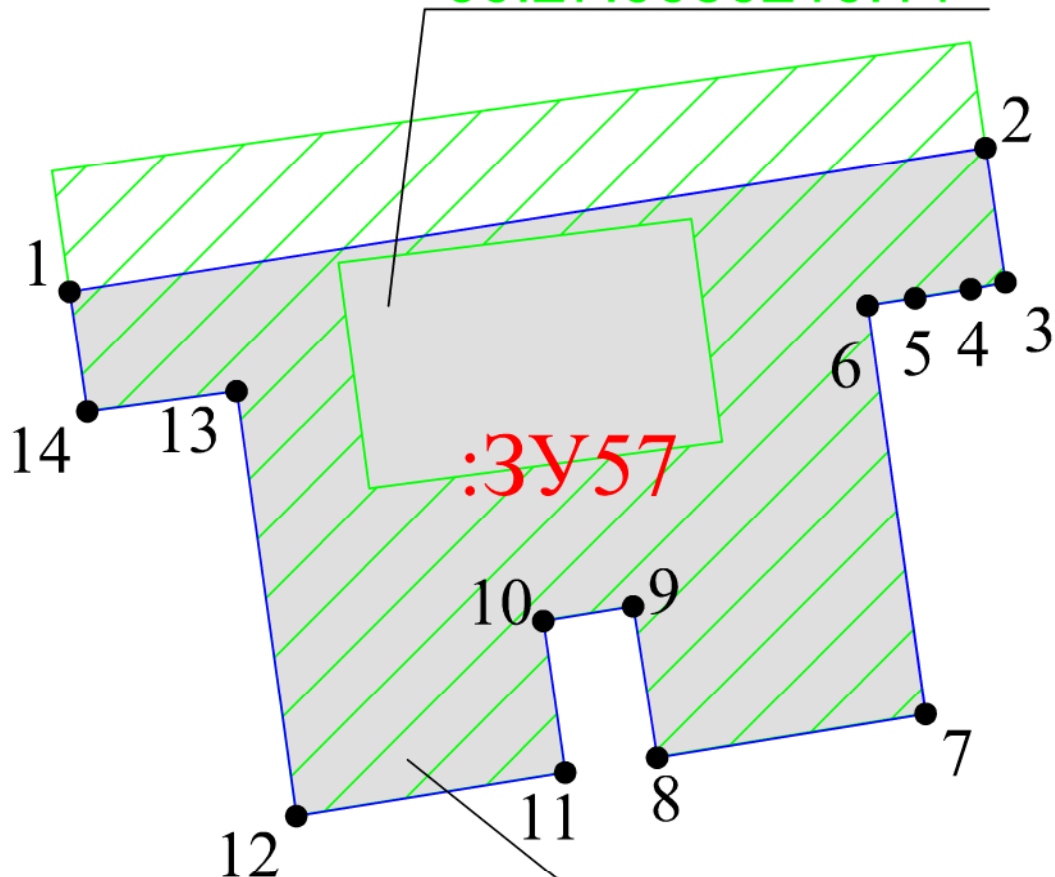
Инв. № подл.	Подпись и дата	Взам. инв. №	Согласовано:			



						МК № 03/2021—ПМТ.1			
						"Реализация документов по территориальному планированию, планировке территории (разработка проекта межевания территории в границах улиц Юбилейной, Коммунальной, Петровской и Рижского проспекта в городе Пскове)"			
Изм.	Кол.уч.	Лист	№ док.	Подп.	Дата	Проект межевания территории	Стация	Лист	Листов
ГИП	Назаров А.В.						П		
Выполнил	Семенов С.Ю.								
						Чертеж границ образуемого земельного участка : 3У56 Масштаб 1: 500	ООО "Гео—Сервис"		



60:27:0050210:14



60:27:0050210:19

Условные обозначения

- граница образуемого земельного участка;
- :3У57 – обозначение образуемого земельного участка;
- 1 – обозначение характерной точки границы образуемого земельного участка;
- 60:27:0050105:89 – обозначение перераспределяемых земельных участков и их частей

МК № 03/2021–ПМТ.1

"Реализация документов по территориальному планированию, планировке территории (разработка проекта межевания территории в границах улиц Юбилейной, Коммунальной, Петровской и Рижского проспекта в городе Пскове)"

Проект межевания территории

Стадия	Лист	Листов
П		

Чертеж границ образуемого земельного участка  
: 3У57  
Масштаб 1: 500

ООО "Гео–Сервис"

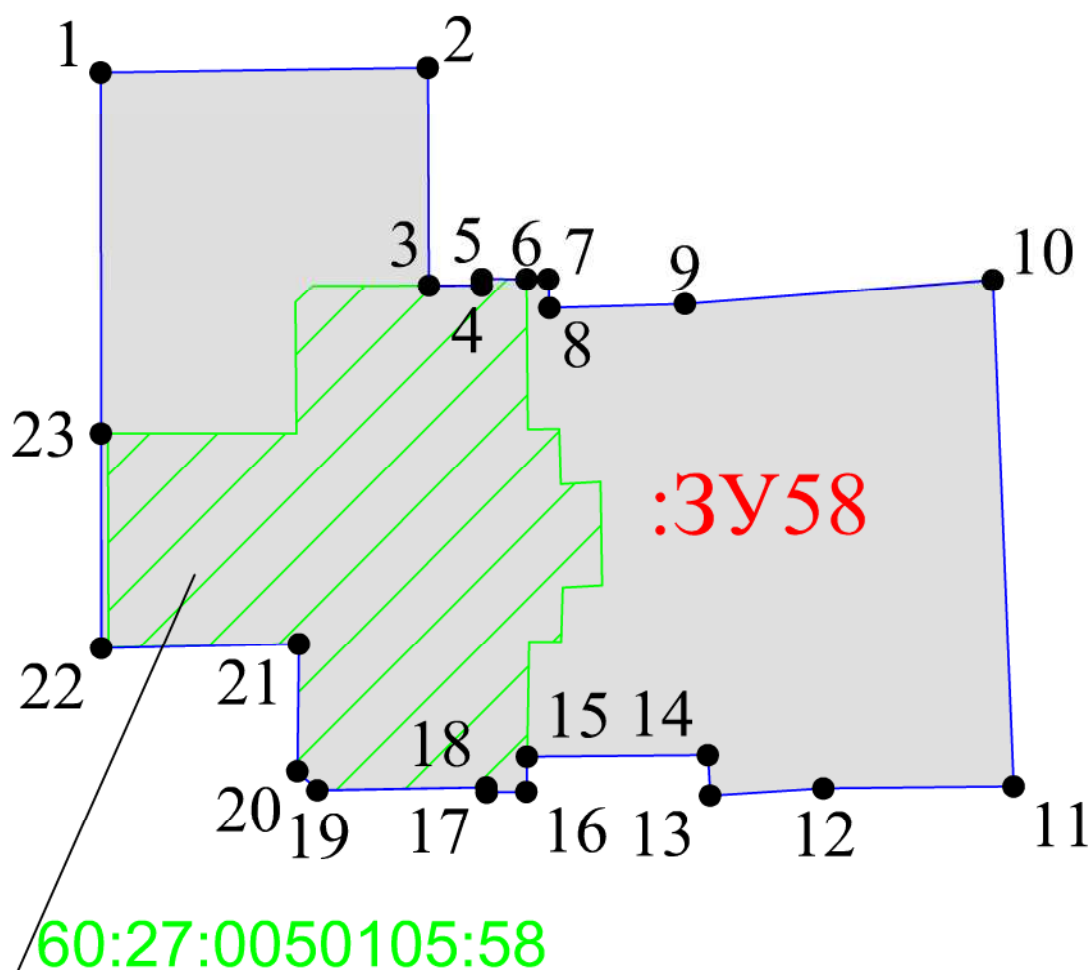
Согласовано:

Взам. инв. №

Подпись и дата

Инв. № подл.

Изм.	Кол.уч.	Лист	№ док.	Подп.	Дата
ГИП		Назаров А.В.			
Выполнил		Семенов С.Ю.			



Согласовано:

Взам. инв. №

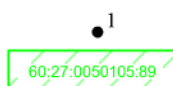
Подпись и дата

Инв. № подл.

Условные обозначения



— граница образуемого земельного участка;



— обозначение образуемого земельного участка;



— обозначение характерной точки границы образуемого земельного участка;

— обозначение перераспределяемых земельных участков и их частей

МК № 03/2021—ПМТ.1

"Реализация документов по территориальному планированию, планировке территории (разработка проекта межевания территории в границах улиц Юбилейной, Коммунальной, Петровской и Рижского проспекта в городе Пскове)"

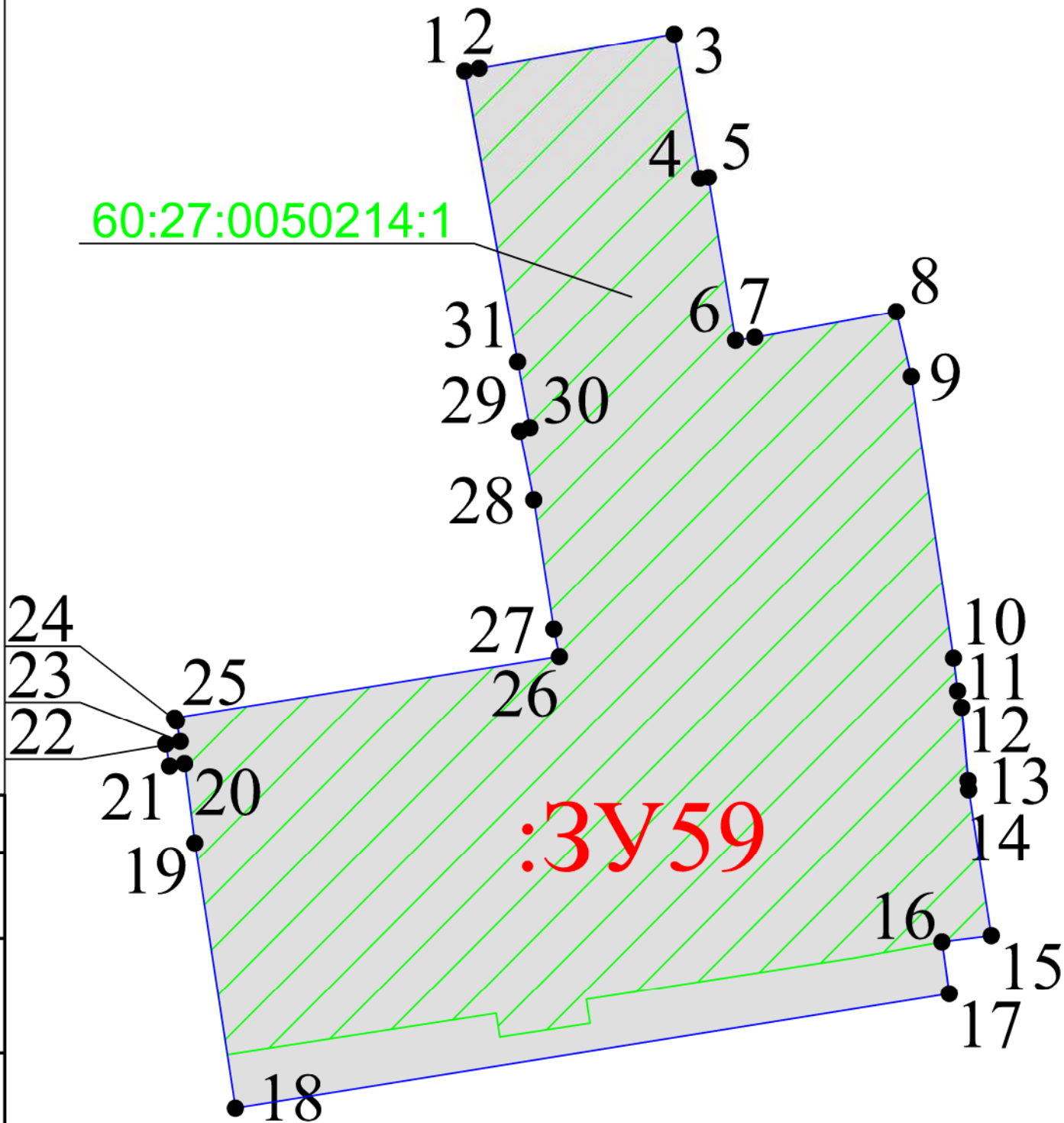
Проект межевания территории

Стадия	Лист	Листов
П		

Чертеж границ образуемого земельного участка  
: 3Y58  
Масштаб 1: 500

ООО "Гео—Сервис"

60:27:0050214:1



Условные обозначения

- граница образуемого земельного участка;
- :3У59 — обозначение образуемого земельного участка;
- 1 — обозначение характерной точки границы образуемого земельного участка;
- 60:27:0050105:80 — обозначение перераспределяемых земельных участков и их частей

МК № 03/2021—ПМТ.1

"Реализация документов по территориальному планированию, планировке территории (разработка проекта межевания территории в границах улиц Юбилейной, Коммунальной, Петровской и Рижского проспекта в городе Пскове)"

Проект межевания территории

Стадия	Лист	Листов
П		

Чертеж границ образуемого земельного участка  
: 3У59  
Масштаб 1: 500

ООО "Гео—Сервис"

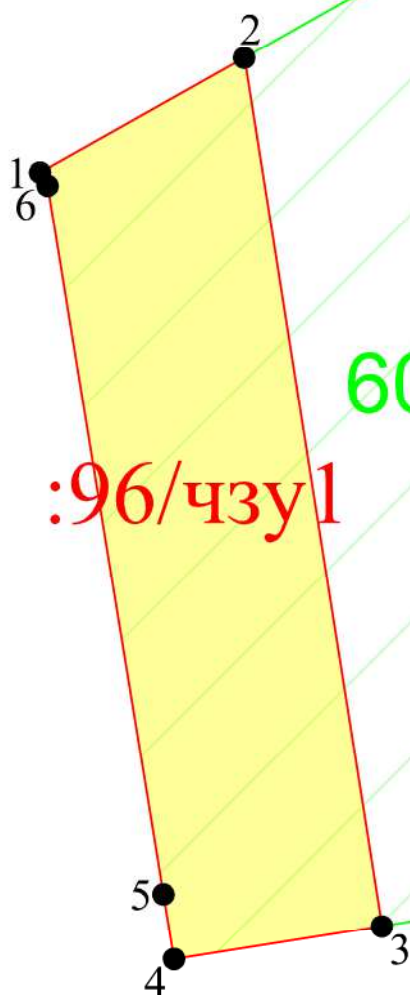
Согласовано:

Взам. инв. №

Подпись и дата

Инв. № подл.

Изм.	Кол.уч.	Лист	№ док.	Подп.	Дата
ГИП		Назаров А.В.			
Выполнил		Семенов С.Ю.			



60:27:0050215:96

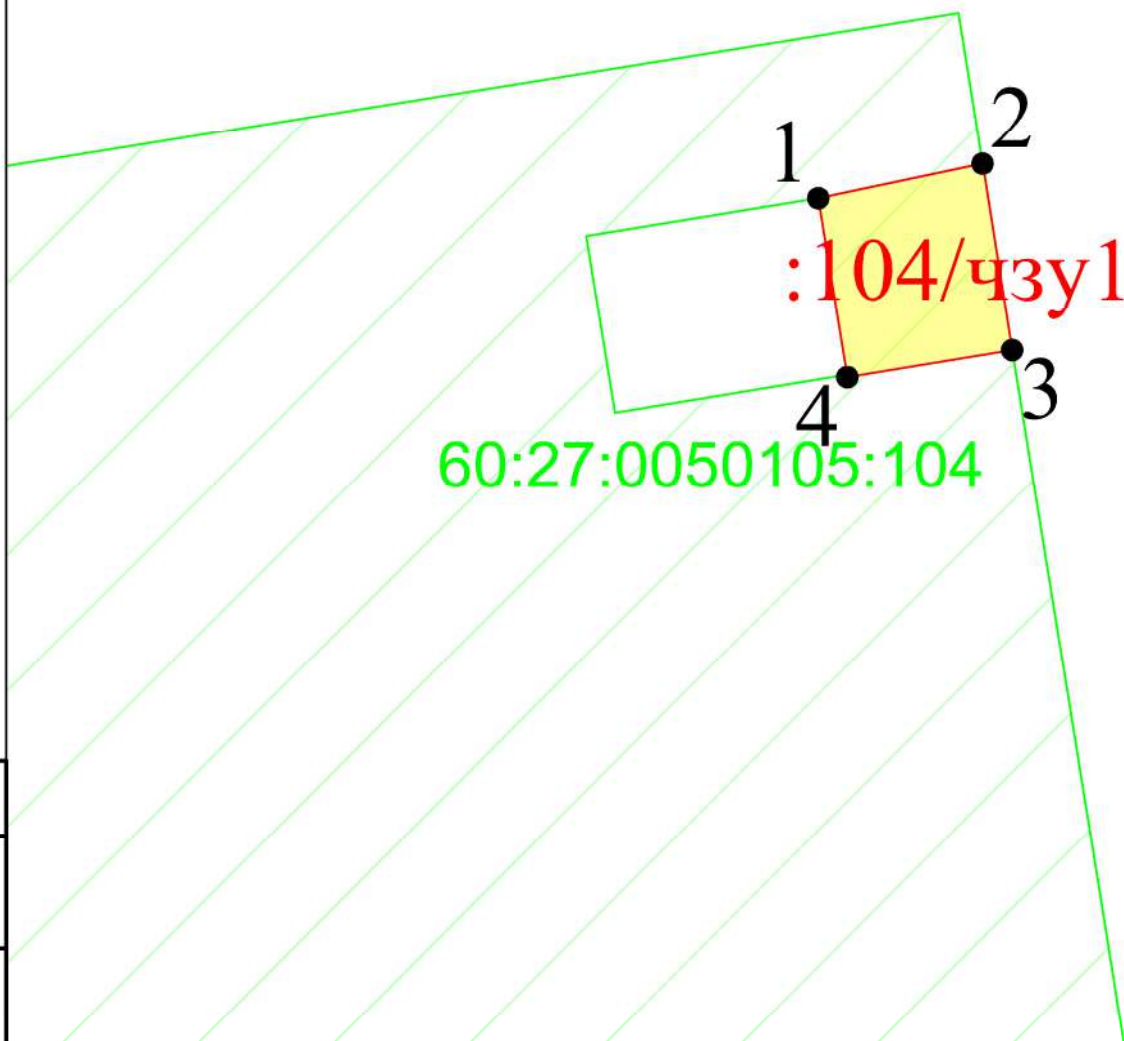
:96/чзу1

Условные обозначения

- граница образуемого земельного участка;
- :96/чзу1 — обозначение образуемой части земельного участка(сервитут);
- 1 — обозначение характерной точки границы образуемой части земельного участка;
- 60:27:0050215:96 — обозначение перераспределяемых земельных участков и их частей
- 60:27:0050215:96 — обозначение земельных участков, сведения о которых содержатся в ЕГРН;
- :ЗУ15 — обозначение образуемых земельных участков;

Согласовано:										
Взам. инв. №										
Подпись и дата										
Инв. № подл.										

						МК № 03/2021—ПМТ.1				
						"Реализация документов по территориальному планированию, планировке территории (разработка проекта межевания территории в границах улиц Юбилейной, Коммунальной, Петровской и Рижского проспекта в городе Пскове)"				
Изм.	Кол.уч.	Лист	№ док.	Подп.	Дата	Проект межевания территории		Стадия	Лист	Листов
ГИП		Назаров А.В.						П		
Выполнил		Семенов С.Ю.				Чертеж границ образуемой части земельного участка(сервитут) : 96/чзу1 Масштаб 1: 250		ООО "Гео—Сервис"		



#### Условные обозначения

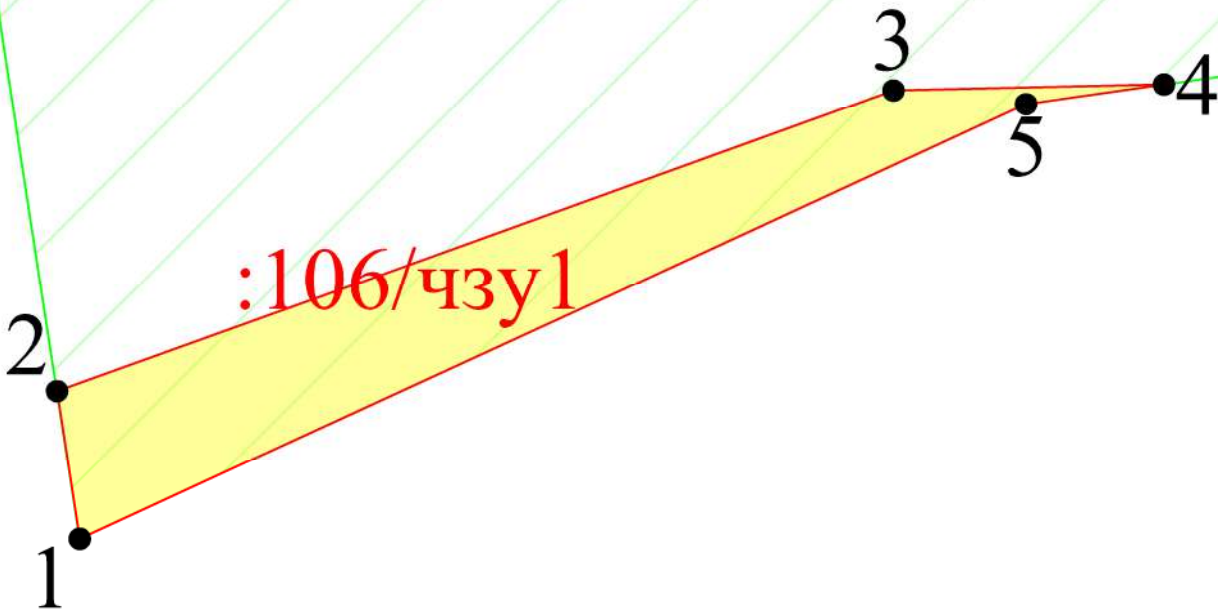
- граница образуемого земельного участка;
- :104/чзу1 — обозначение образуемой части земельного участка(сервитут);
- 1 — обозначение характерной точки границы образуемой части земельного участка;
- 60:18:0183101:475 — обозначение перераспределяемых земельных участков и их частей
- 60:18:0183101:475 — обозначение земельных участков, сведения о которых содержатся в ЕГРН;
- :ЗУ15 — обозначение образуемых земельных участков;

Согласовано:										
Взам. инв. №										
Подпись и дата										
Инв. № подл.										






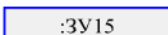
							МК № 03/2021—ПМТ.1				
							"Реализация документов по территориальному планированию, планировке территории (разработка проекта межевания территории в границах улиц Юбилейной, Коммунальной, Петровской и Рижского проспекта в городе Пскове)"				
Изм.	Кол.уч.	Лист	№ док.	Подп.	Дата		Проект межевания территории		Стадия	Лист	Листов
ГИП		Назаров А.В.							П		
Выполнил		Семенов С.Ю.									
							Чертеж границ образуемой части земельного участка(сервитут) :104/чзу1 Масштаб 1:250		ООО "Гео—Сервис"		



60:27:0050105:106



Условные обозначения

-  — граница образуемого земельного участка;
-  — обозначение образуемой части земельного участка(сервитут);
-  — обозначение характерной точки границы образуемой части земельного участка;
-  — обозначение перераспределяемых земельных участков и их частей
-  — обозначение земельных участков, сведения о которых содержатся в ЕГРН;
-  — обозначение образуемых земельных участков;

Согласовано:

Взам. инв. №

Подпись и дата

Инв. № подл.

МК № 03/2021—ПМТ.1

"Реализация документов по территориальному планированию, планировке территории (разработка проекта межевания территории в границах улиц Юбилейной, Коммунальной, Петровской и Рижского проспекта в городе Пскове)"

Проект межевания территории

Стадия

Лист

Листов



П

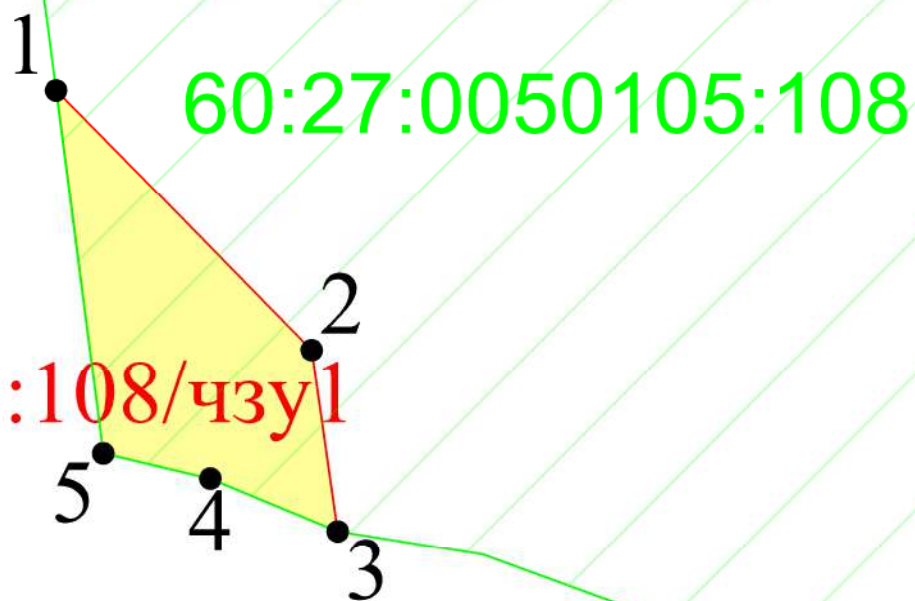
Чертеж границ образуемой части  
земельного участка(сервитут)  
:106/чзу1  
Масштаб 1:250

ООО "Гео—Сервис"

60:27:0050105:107

	–	граница образуемого земельного участка;
:107/чзу1	–	обозначение образуемой части земельного участка(сервитут);
● 1	–	обозначение характерной точки границы образуемой части земельного участка;
60:27:0050215:96	–	обозначение перераспределяемых земельных участков и их частей
60:27:0050215:96	–	обозначение земельных участков, сведения о которых содержатся в ЕГРН;
:3У15	–	обозначение образуемых земельных участков;

						МК № 03/2021 – ПМТ.1		
						"Реализация документов по территориальному планированию, планировке территории (разработка проекта межевания территории в границах улиц Юбилейной, Коммунальной, Петровской и Рижского проспекта в городе Пскове)"		
Изм.	Кол.уч.	Лист	№ док.	Подп.	Дата			
ГИП		Назаров А.В.						
Выполнил		Семенов С.Ю.				Проект межевания территории	Стадия	Лист
							П	
						Чертеж границ образуемой части земельного участка (сервитут) : 107/чзл Масштаб 1:250	ООО "Гео-Сервис"	



Условные обозначения

- граница образуемого земельного участка;
- :108/чзу1 — обозначение образуемой части земельного участка(сервитут);
- 1 — обозначение характерной точки границы образуемой части земельного участка;
- 60:18:0183101:475 — обозначение перераспределяемых земельных участков и их частей
- 60:18:0183101:475 — обозначение земельных участков, сведения о которых содержатся в ЕГРН;
- :ЗУ15 — обозначение образуемых земельных участков;

Согласовано:

Взам. инв. №

Подпись и дата

Инв. № подл.

МК № 03/2021—ПМТ.1

"Реализация документов по территориальному планированию, планировке территории (разработка проекта межевания территории в границах улиц Юбилейной, Коммунальной, Петровской и Рижского проспекта в городе Пскове)"

Проект межевания территории

Стадия

Лист

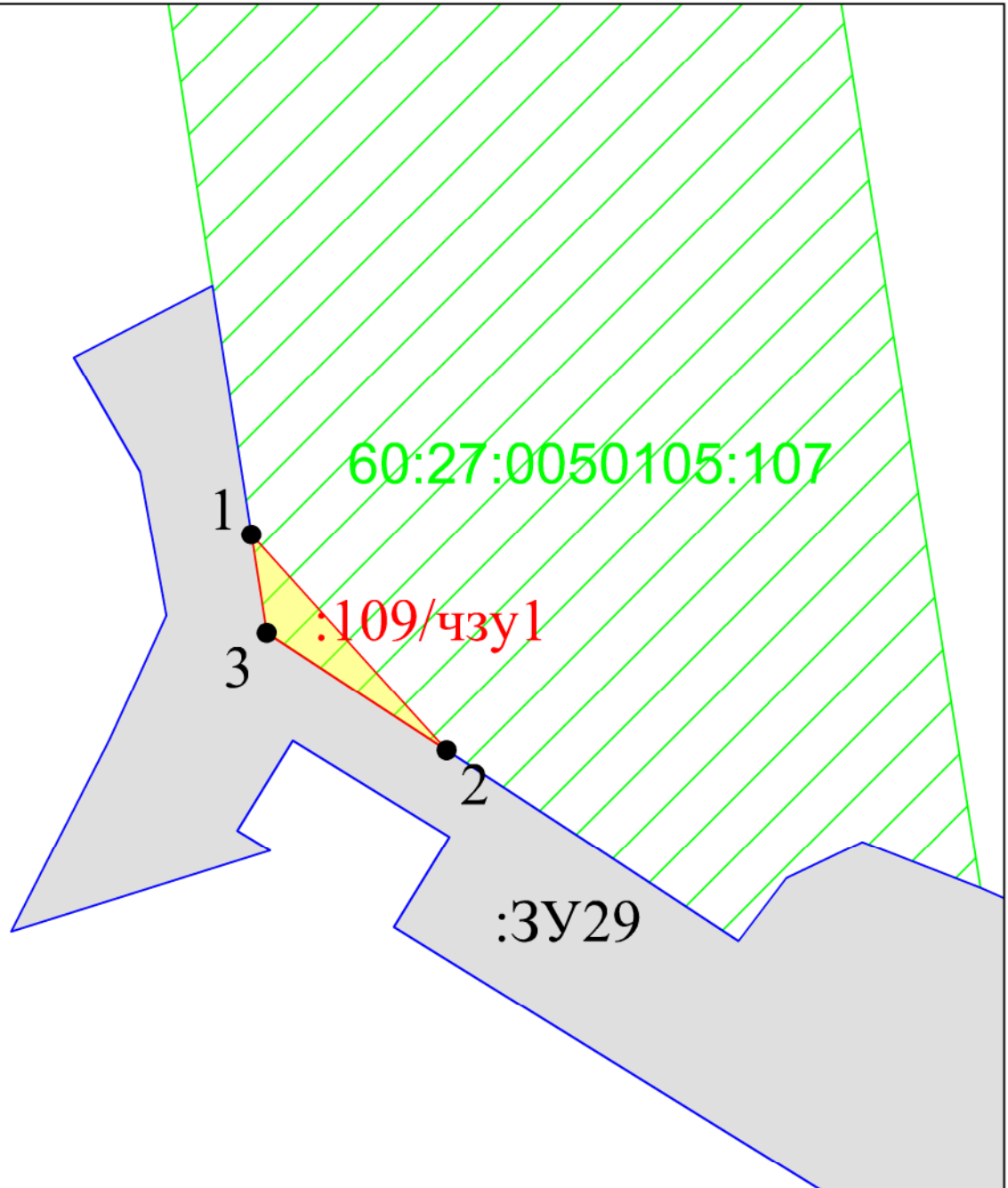
Листов

П

Чертеж границ образуемой части  
земельного участка(сервитут)  
:108/чзу1  
Масштаб 1:250

ООО "Гео—Сервис"





#### Условные обозначения

- граница образуемого земельного участка;
- :3У29/чзу1 — обозначение образуемой части земельного участка(сервитут);
- 1 — обозначение характерной точки границы образуемой части земельного участка;
- 60:18:0183101:475 — обозначение перераспределяемых земельных участков и их частей
- 60:18:0183101:475 — обозначение земельных участков, сведения о которых содержатся в ЕГРН;
- :3У29 — обозначение образуемых земельных участков;

Согласовано:

Взам. инв. №

Подпись и дата

Инв. № подл.

МК № 03/2021—ПМТ.1

"Реализация документов по территориальному планированию, планировке территории (разработка проекта межевания территории в границах улиц Юбилейной, Коммунальной, Петровской и Рижского проспекта в городе Пскове)"

Проект межевания территории

Стадия

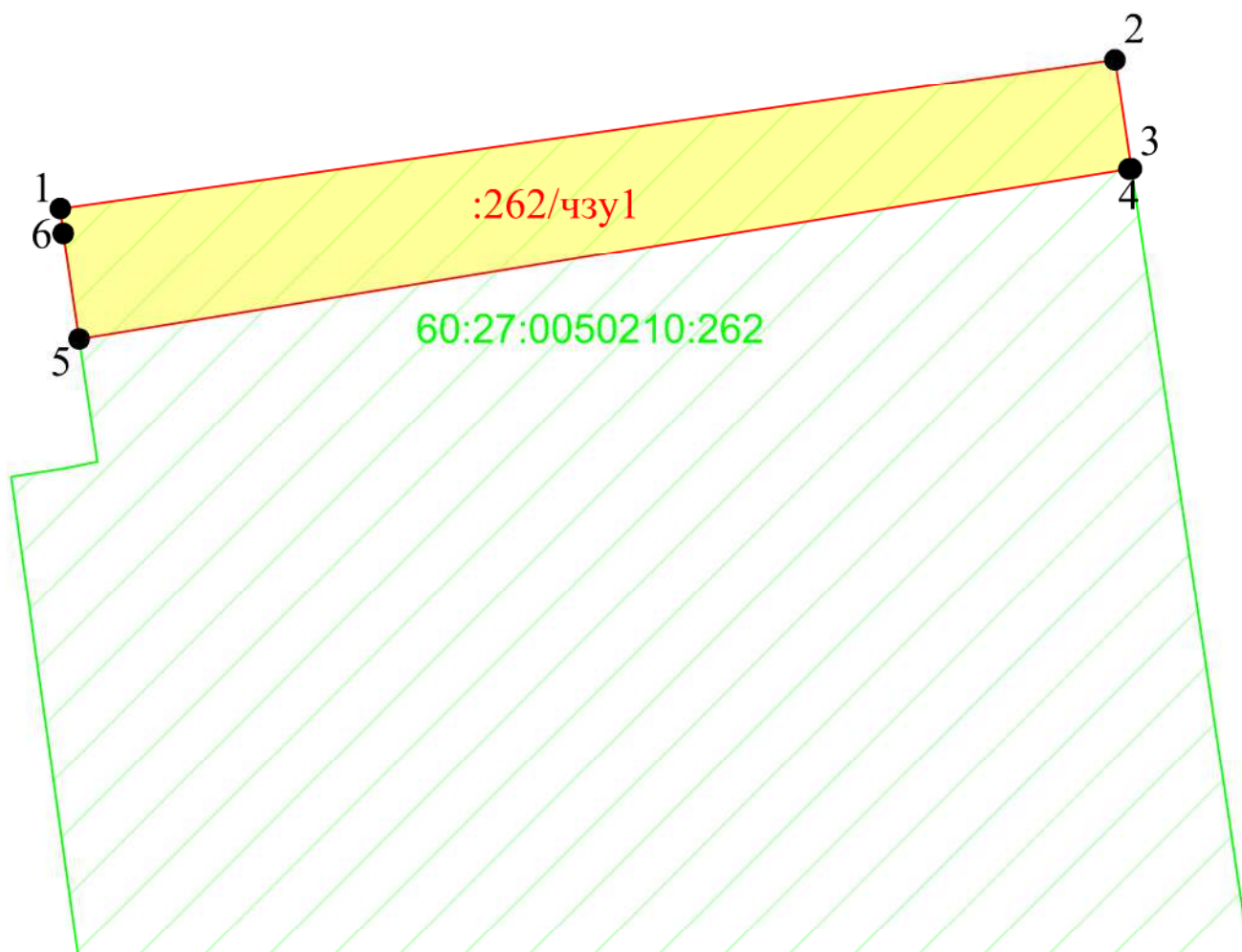
Лист

Листов

П



Чертеж границ образуемой части земельного участка(сервитут)  
: 3У29/чзу1  
Масштаб 1: 500

ООО "Гео—Сервис"

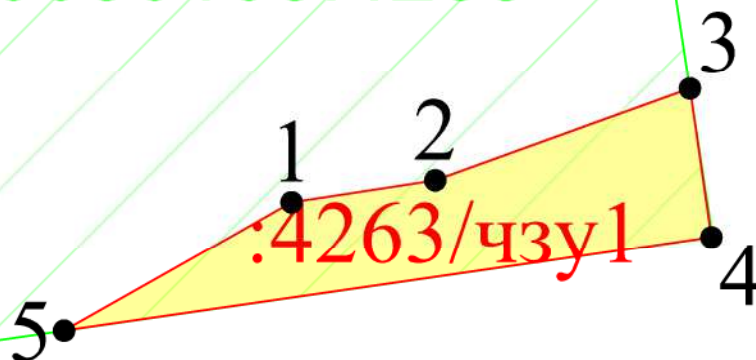


Условные обозначения

- |                  |   |  |
|------------------|---|--|
|                  | – | граница образуемого земельного участка;                                    |
| :262/чзу1        | – | обозначение образуемой части земельного участка(сервитут);                 |
| ● 1              | – | обозначение характерной точки границы образуемой части земельного участка; |
| 60:27:0050215:96 | – | обозначение перераспределяемых земельных участков и их частей              |
| 60:27:0050215:96 | – | обозначение земельных участков, сведения о которых содержатся в ЕГРН;      |
| :3У15            | – | обозначение образуемых земельных участков;                                 |

						МК № 03/2021—ПМТ.1				
						"Реализация документов по территориальному планированию, планировке территории (разработка проекта межевания территории в границах улиц Юбилейной, Коммунальной, Петровской и Рижского проспекта в городе Пскове)"				
Изм.	Кол.уч.	Лист	№ док.	Подпись	Дата	Проект межевания территории		Стадия	Лист	Листов
ГИП		Назаров А.В.						П		
Выполнил		Семенов С.Ю.								
						Чертеж границ образуемой части земельного участка (сервитут) : 262/чз/1 Масштаб 1:500		ООО "Гео—Сервис"		

60:27:0050105:4263



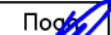

Условные обозначения

- граница образуемого земельного участка;
- :4263/чзу1 — обозначение образуемой части земельного участка(сервитут);
- 1 — обозначение характерной точки границы образуемой части земельного участка;
- 60:18:0183101:475 — обозначение перераспределяемых земельных участков и их частей
- 60:18:0183101:475 — обозначение земельных участков, сведения о которых содержатся в ЕГРН;
- :ЗУ15 — обозначение образуемых земельных участков;

Согласовано:										
Взам. инв. №										
Подпись и дата										
Инв. № подл.										

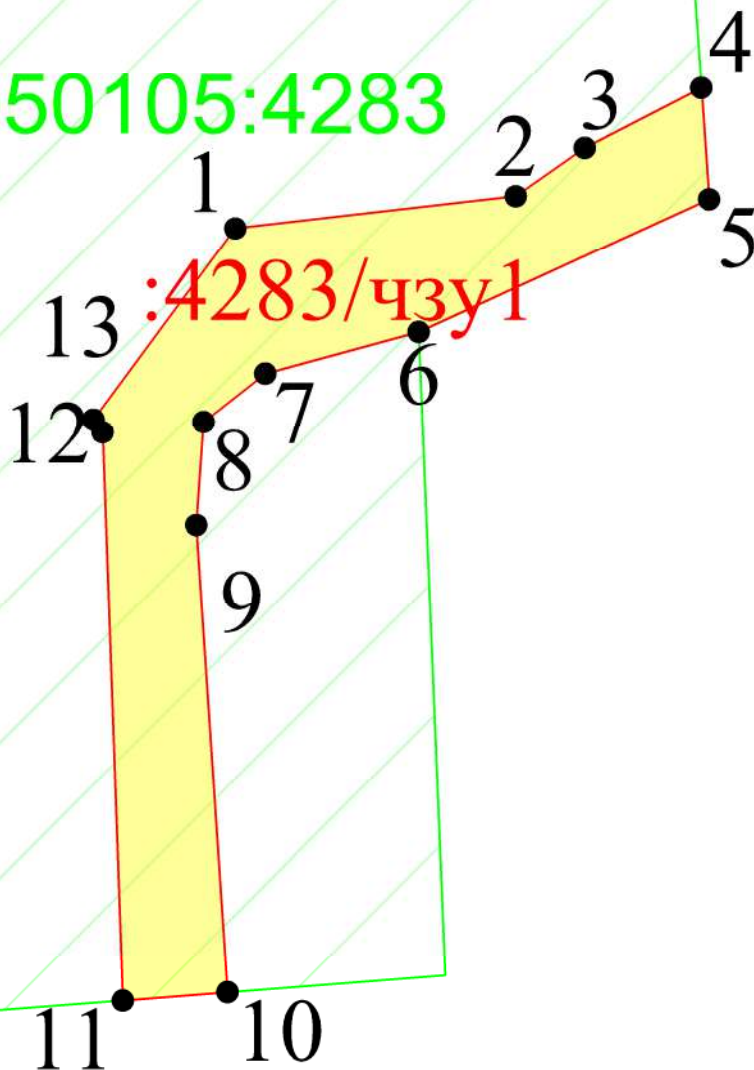
							МК № 03/2021—ПМТ.1				
Изм.	Кол.уч.	Лист	№ док.	Подп.	Дата	"Реализация документов по территориальному планированию, планировке территории (разработка проекта межевания территории в границах улиц Юбилейной, Коммунальной, Петровской и Рижского проспекта в городе Пскове)"					
ГИП	Назаров А.В.										
Выполнил	Семенов С.Ю.										
						Проект межевания территории		Стадия	Лист	Листов	
								П			
						Чертеж границ образуемой части земельного участка(сервитут) : 4263/чзу1 Масштаб 1: 250		ООО "Гео—Сервис"			

	–	граница образуемого земельного участка;
:4278/чзу1	–	обозначение образуемой части земельного участка(сервитут);
● 1	–	обозначение характерной точки границы образуемой части земельного участка;
60:18:0183101:475	–	обозначение перераспределяемых земельных участков и их частей
60:18:0183101:475	–	обозначение земельных участков, сведения о которых содержатся в ЕГРН;
:3У15	–	обозначение образуемых земельных участков;

						МК № 03/2021 – ПМТ.1				
						"Реализация документов по территориальному планированию, планировке территории (разработка проекта межевания территории в границах улиц Юбилейной, Коммунальной, Петровской и Рижского проспекта в городе Пскове)"				
Изм.	Кол.уч.	Лист	№ док.	Подп.	Дата	Проект межевания территории				
ГИП		Назаров А.В.								
Выполнил		Семенов С.Ю.								
						Стадия		Лист	Листов	
						П				
						Чертеж границ образуемой части земельного участка (сервитут) : 4278/чзп Масштаб 1: 250		ООО "Гео–Сервис"		



60:27:0050105:4283



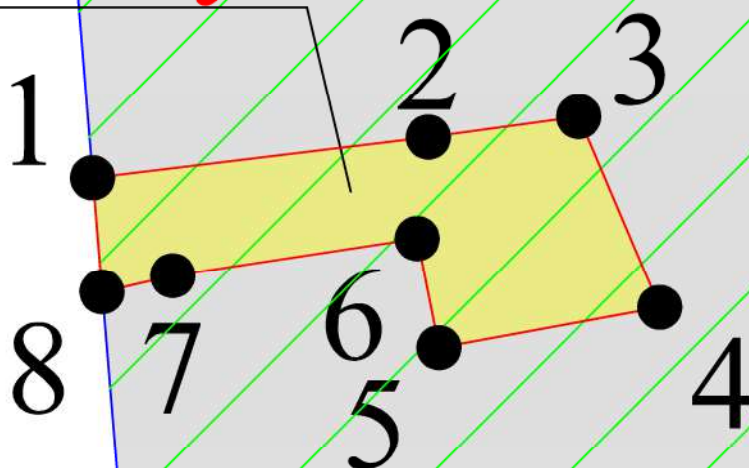
Условные обозначения

- граница образуемого земельного участка;
- :4283/чзу1 — обозначение образуемой части земельного участка(сервитут);
- 1 — обозначение характерной точки границы образуемой части земельного участка;
- 60:18:0183101:475 — обозначение перераспределяемых земельных участков и их частей
- 60:18:0183101:475 — обозначение земельных участков, сведения о которых содержатся в ЕГРН;
- :ЗУ15 — обозначение образуемых земельных участков;

Согласовано:												
Взам. инв. №												
Подпись и дата							МК № 03/2021—ПМТ.1					
							"Реализация документов по территориальному планированию, планировке территории (разработка проекта межевания территории в границах улиц Юбилейной, Коммунальной, Петровской и Рижского проспекта в городе Пскове)"					
Инв. № подл.									Проект межевания территории			
			Изм. Кол.уч. Лист № док. Подп. Дата	Чертеж границ образуемой части земельного участка(сервитут) : 4283/чзу1 Масштаб 1: 250				000 "Гео—Сервис"				
			ГИП Назаров А.В.									
			Выполнил Семенов С.Ю.									




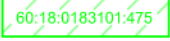

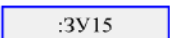
:3У15/чзу1

:3У15



60:27:0050211:11

Условные обозначения

-  — граница образуемого земельного участка;
-  — обозначение образуемой части земельного участка (сервитут);
-  — обозначение характерной точки границы образуемой части земельного участка;
-  — обозначение перераспределяемых земельных участков и их частей
-  — обозначение земельных участков, сведения о которых содержатся в ЕГРН;
-  — обозначение образуемых земельных участков;

Согласовано:

Взам. инв. №

Подпись и дата

Инв. № подл.

МК № 03/2021—ПМТ.1

"Реализация документов по территориальному планированию, планировке территории (разработка проекта межевания территории в границах улиц Юбилейной, Коммунальной, Петровской и Рижского проспекта в городе Пскове)"

Проект межевания территории

Стадия

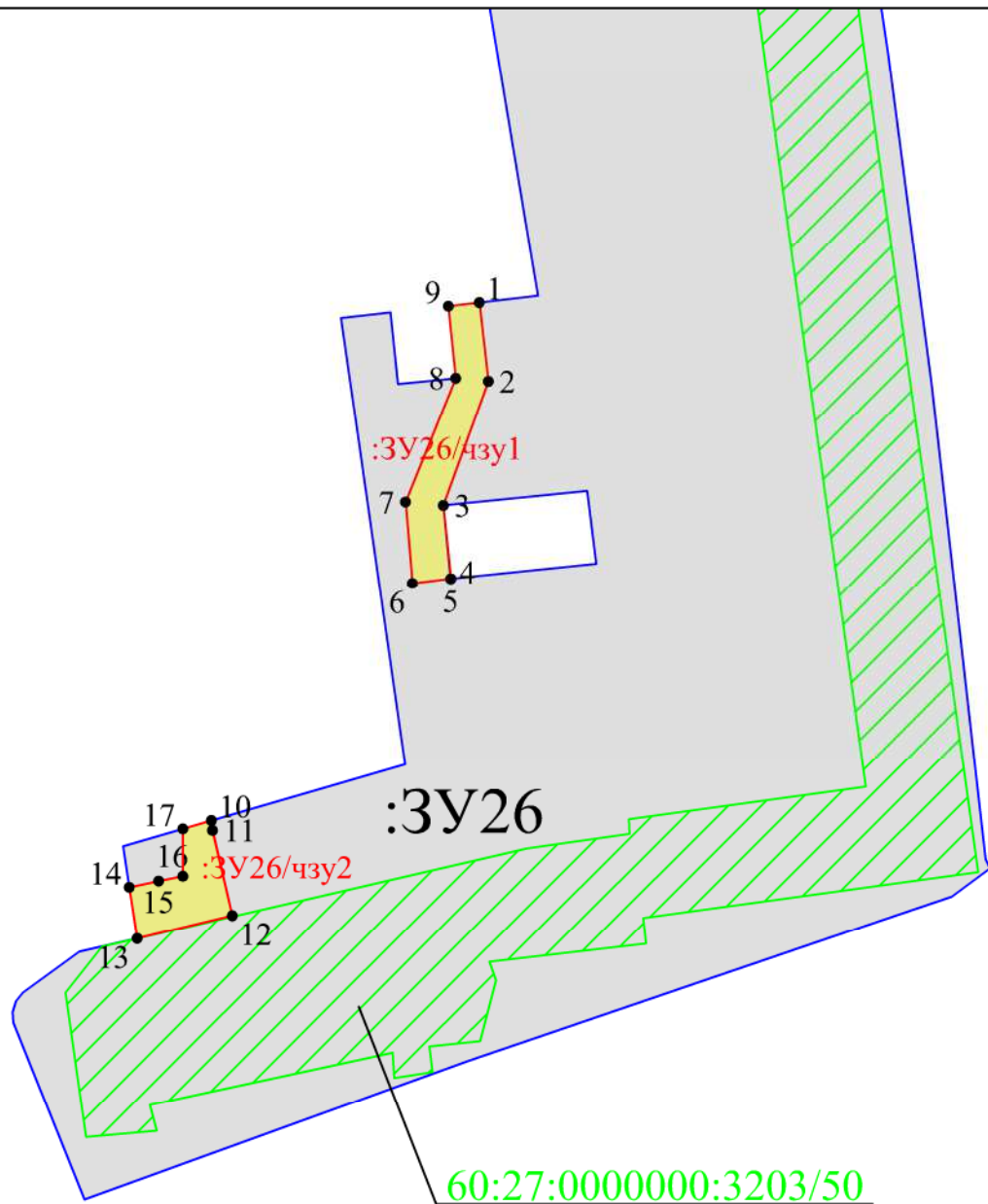
Лист

Листов

П



Чертеж границ образуемой части земельного участка (сервитут)  
:3У15/чзу1  
Масштаб 1:250

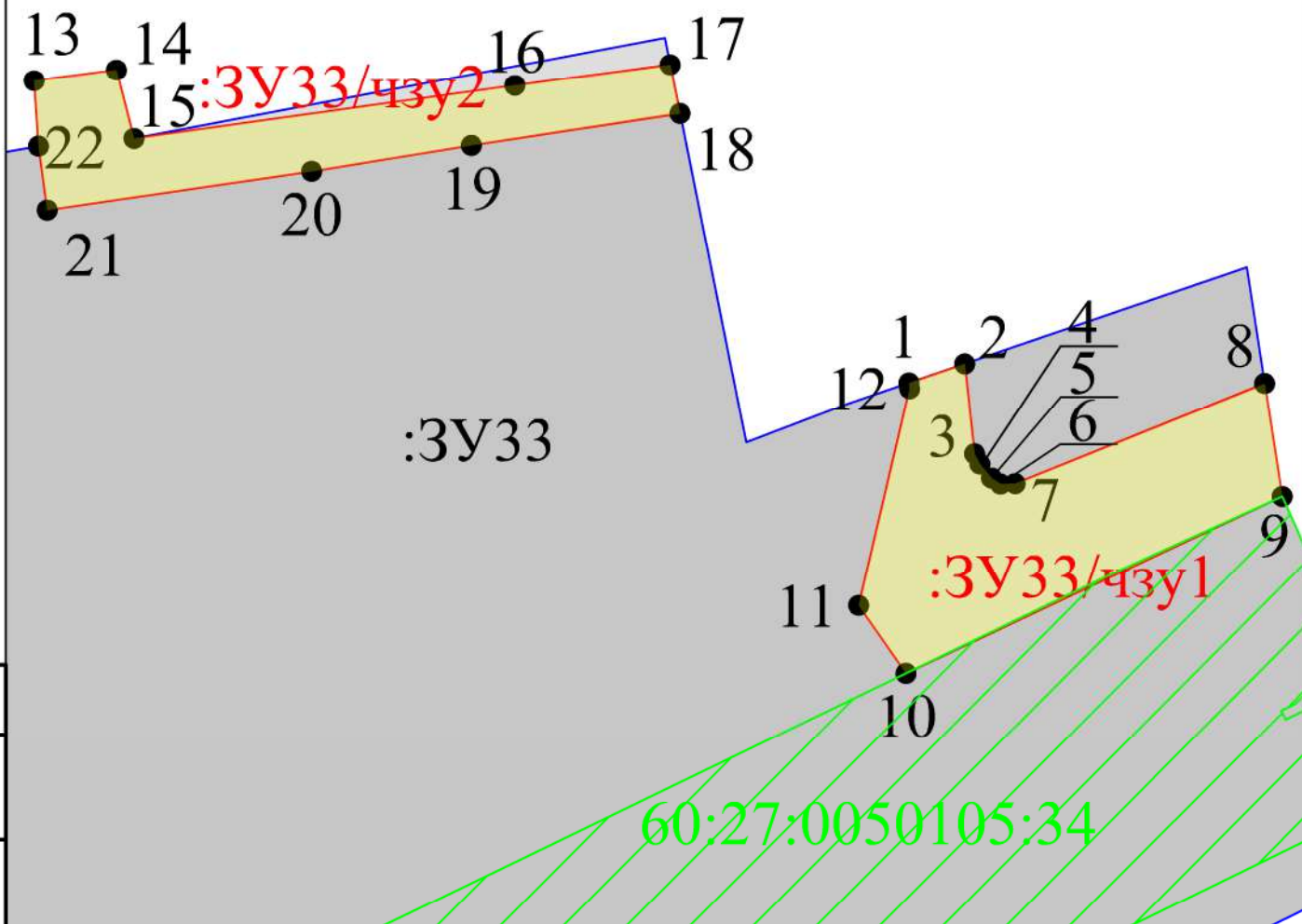
ООО "Гео—Сервис"



Условные обозначения

- |                   |   |  |
|-------------------|---|--|
|                   | – | граница образуемого земельного участка;                                    |
| :3У26/чзУ1        | – | обозначение образуемой части земельного участка(сервитут);                 |
| ● 1               | – | обозначение характерной точки границы образуемой части земельного участка; |
| 60:18:0183101:475 | – | обозначение перераспределяемых земельных участков и их частей              |
| 60:18:0183101:475 | – | обозначение земельных участков, сведения о которых содержатся в ЕГРН;      |
| :3У26             | – | обозначение образуемых земельных участков;                                 |

						МК № 03/2021–ПМТ.1				
						"Реализация документов по территориальному планированию, планировке территории (разработка проекта межевания территории в границах улиц Юбилейной, Коммунальной, Петровской и Рижского проспекта в городе Пскове)"				
Изм.	Кол.уч.	Лист	№ док.	Подп.	Дата					
ГИП	Назаров А.В.					Проект межевания территории		Стадия	Лист	Листов
Выполнил	Семенов С.Ю.							П		
						Чертеж границ образуемой части земельного участка (сервитут) : 3У26/чзУ1 Масштаб 1:1000		ООО "Гео–Сервис"		



Условные обозначения

- граница образуемого земельного участка;
- :3У33/чзу1 — обозначение образуемой части земельного участка(сервитут);
- 1 — обозначение характерной точки границы образуемой части земельного участка;
- 60:18:0183101:475 — обозначение перераспределяемых земельных участков и их частей
- 60:18:0183101:475 — обозначение земельных участков, сведения о которых содержатся в ЕГРН;
- :3У33 — обозначение образуемых земельных участков;

Согласовано:

Взам. инв. №

Подпись и дата

Инв. № подл.

МК № 03/2021—ПМТ.1

"Реализация документов по территориальному планированию, планировке территории (разработка проекта межевания территории в границах улиц Юбилейной, Коммунальной, Петровской и Рижского проспекта в городе Пскове)"

Проект межевания территории

Стадия

Лист

Листов

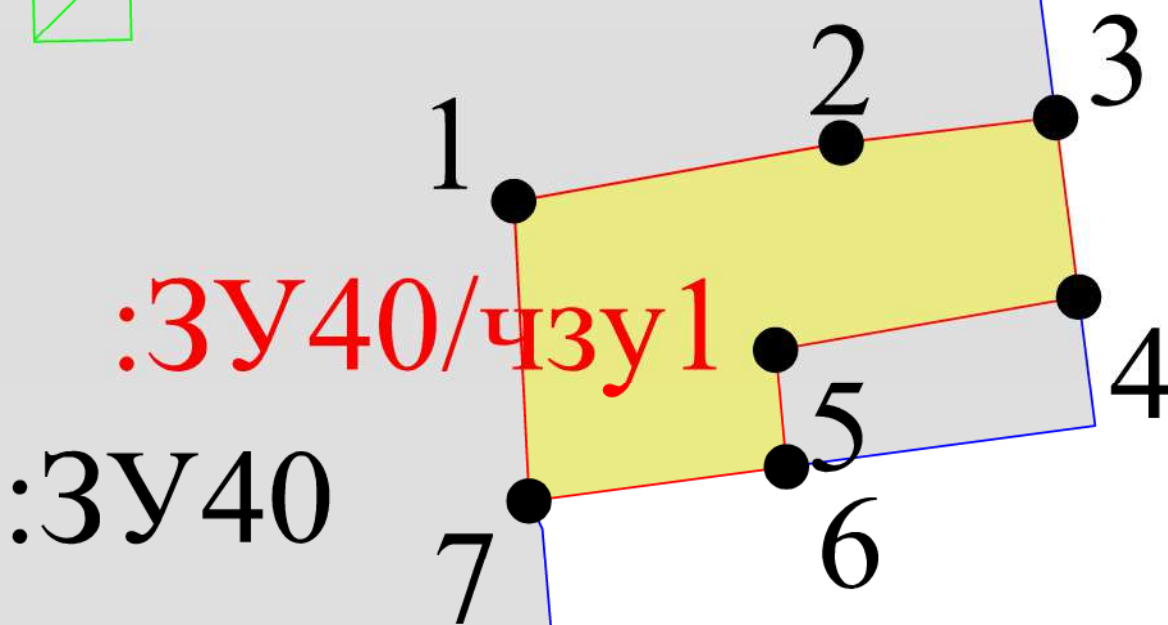
П

Чертеж границ образуемой части земельного участка(сервитут)  
: 3У33/чзу1  
Масштаб 1: 500

ООО "Гео—Сервис"



60:27:0050105:13

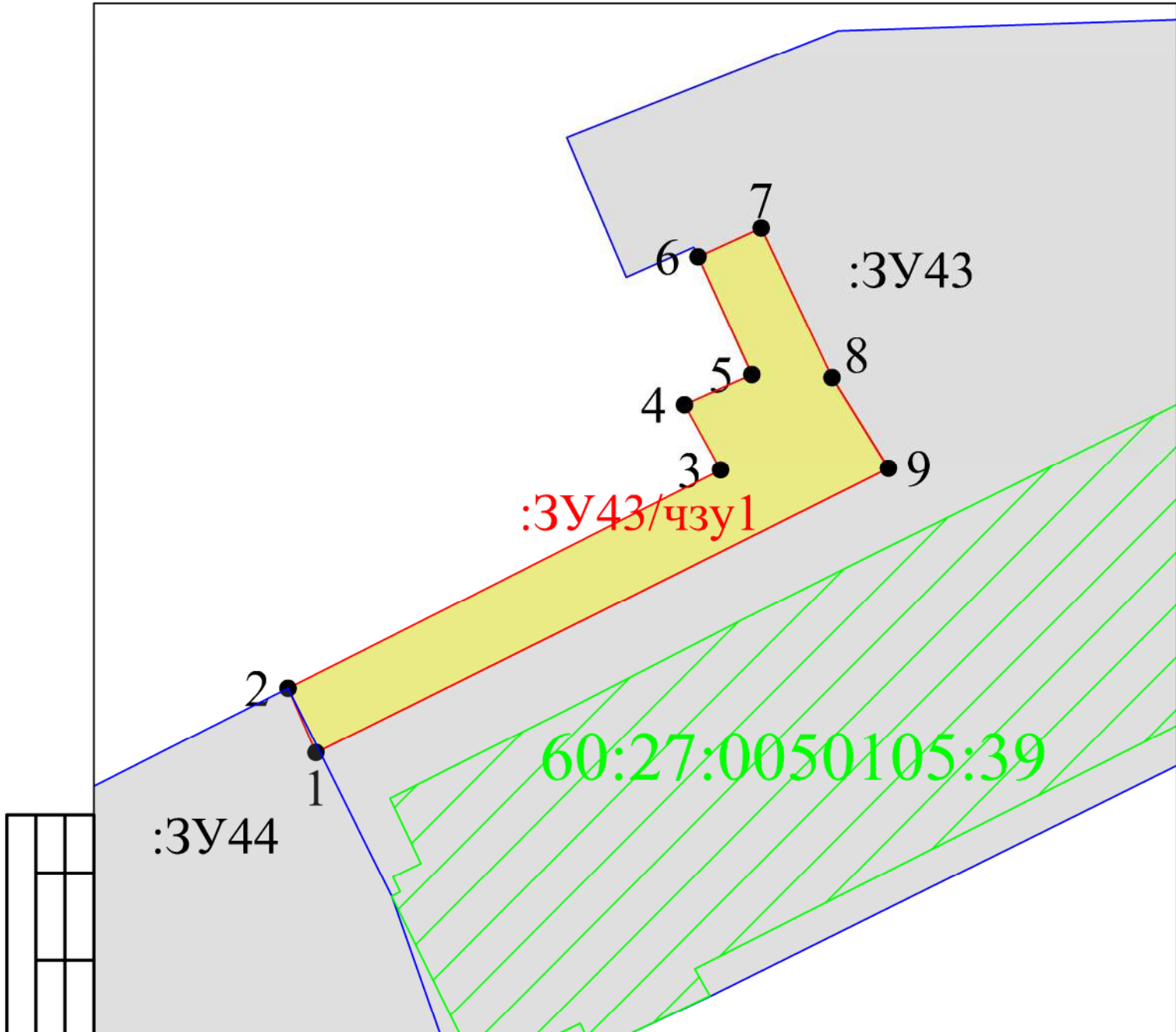


Условные обозначения

- граница образуемого земельного участка;
- :3У40/чзу1 — обозначение образуемой части земельного участка(сервитут);
- 1 — обозначение характерной точки границы образуемой части земельного участка;
- 60:18:0183101:475 — обозначение перераспределяемых земельных участков и их частей
- 60:18:0183101:475 — обозначение земельных участков, сведения о которых содержатся в ЕГРН;
- :3У40 — обозначение образуемых земельных участков;

Согласовано:										
Взам. инв. №										
Подпись и дата										
Инв. № подл.										

						МК № 03/2021—ПМТ.1				
						"Реализация документов по территориальному планированию, планировке территории (разработка проекта межевания территории в границах улиц Юбилейной, Коммунальной, Петровской и Рижского проспекта в городе Пскове)"				
Изм.	Кол.уч.	Лист	№ док.	Подп.	Дата	Проект межевания территории		Стадия	Лист	Листов
ГИП	Назаров А.В.	Выполнил	Семенов С.Ю.					П		
						Чертеж границ образуемой части земельного участка(сервитут) : 3У40/чзу1 Масштаб 1: 250		ООО "Гео—Сервис"		



Согласовано:					
Взам. инв. №					
Подпись и дата					
Инв. № подл.					

Условные обозначения

- граница образуемого земельного участка;
- :3У43/чзу1 — обозначение образуемой части земельного участка(сервитут);
- 1 — обозначение характерной точки границы образуемой части земельного участка;
- 60:18:0183101:475 — обозначение перераспределяемых земельных участков и их частей
- 60:18:0183101:475 — обозначение земельных участков, сведения о которых содержатся в ЕГРН;
- :3У43 — обозначение образуемых земельных участков;

						МК № 03/2021—ПМТ.1			
						"Реализация документов по территориальному планированию, планировке территории (разработка проекта межевания территории в границах улиц Юбилейной, Коммунальной, Петровской и Рижского проспекта в городе Пскове)"			
Изм.	Кол.уч.	Лист	№ док.	Подп.	Дата				
ГИП			Назаров А.В.						
Выполнил			Семенов С.Ю.			Проект межевания территории		Стадия	Лист
								П	
						Чертеж границ образуемой части земельного участка(сервитут) : 3У43/чзу1 Масштаб 1: 500		ООО "Гео—Сервис"	



***Перечень и сведения о площади образуемых земельных участков,  
которые будут отнесены к территориям общего пользования или  
имуществу общего пользования***

*Земельные участки 3У1, 3У2, 3У3, 3У4, 3У5, 3У6, 3У7, 3У8, 3У10, 3У11, 3У12, 3У13, 3У18, 3У19, 3У20, 3У21, 3У22, 3У23, 3У24, 3У27, 3У28, 3У29, 3У31 3У34, 3У35, 3У36, 3У39, 3У41, 3У42, 3У44, 3У45, 3У47, 3У49, 3У51, 3У53, 3У54, 3У55, 3У56 будут отнесены к территориям общего пользования. В отношении земельных участков и/или частей земельных участков, входящих в состав образуемых земельных участков, отнесенных к территориям общего пользования, предполагается резервирование и (или) изъятие для муниципальных нужд.*

Глава Администрации  
города Пскова

Б.А. Елкин