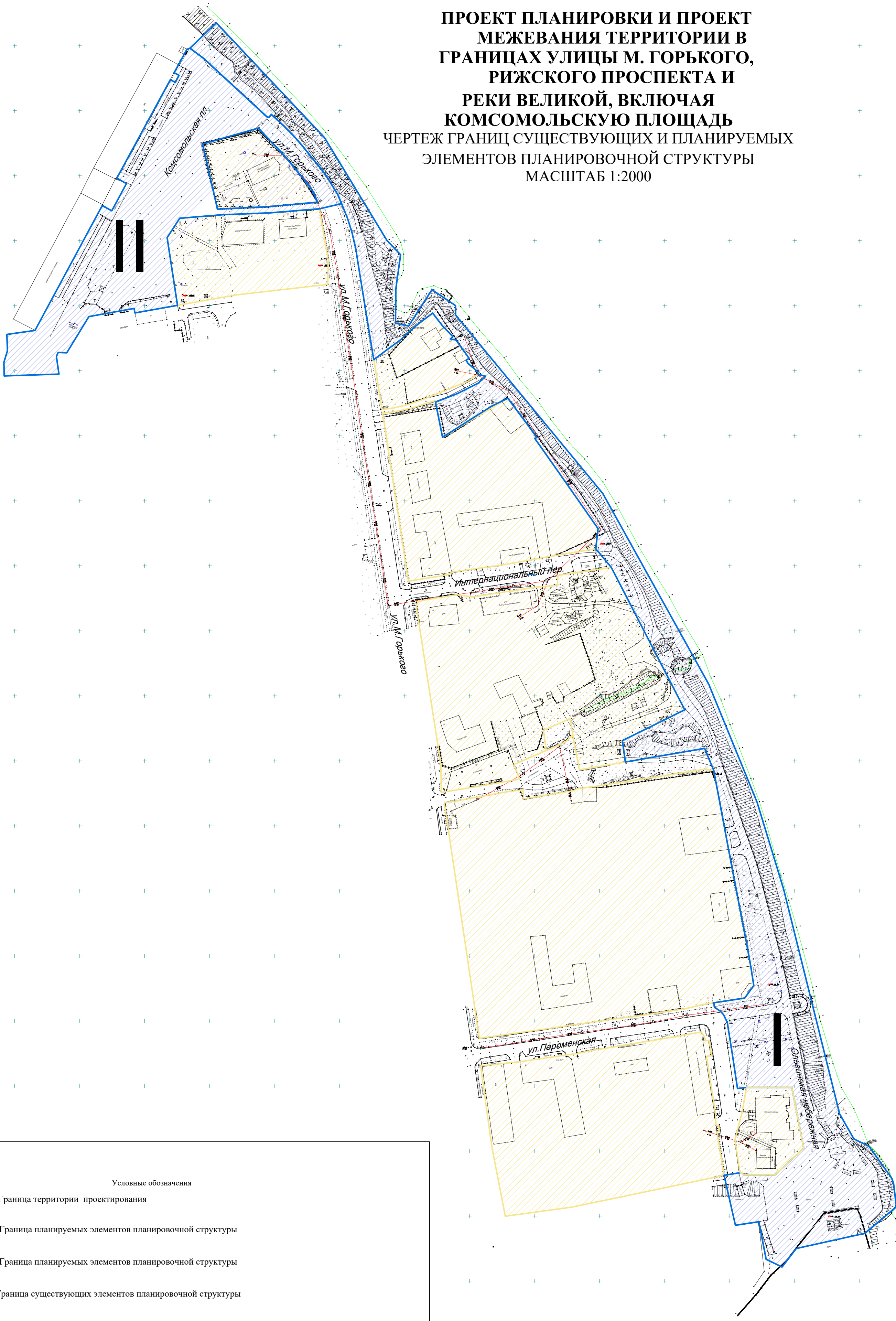








**ПРОЕКТ ПЛАНИРОВКИ И ПРОЕКТ
МЕЖЕВАНИЯ ТЕРРИТОРИИ В
ГРАНИЦАХ УЛИЦЫ М. ГОРЬКОГО,
РИЖСКОГО ПРОСПЕКТА И
РЕКИ ВЕЛИКОЙ, ВКЛЮЧАЯ
КОМСОМОЛЬСКУЮ ПЛОЩАДЬ**
ЧЕРТЕЖ ГРАНИЦ СУЩЕСТВУЮЩИХ И ПЛАНИРУЕМЫХ
ЭЛЕМЕНТОВ ПЛАНИРОВОЧНОЙ СТРУКТУРЫ
МАСШТАБ 1:2000



Условные обозначения

-  Граница территории проектирования
-  Граница планируемых элементов планировочной структуры
-  Граница планируемых элементов планировочной структуры
-  Граница существующих элементов планировочной структуры
-  Граница существующих элементов планировочной структуры
-  Порядковый номер планируемых элементов планировочной структуры (кварталов)