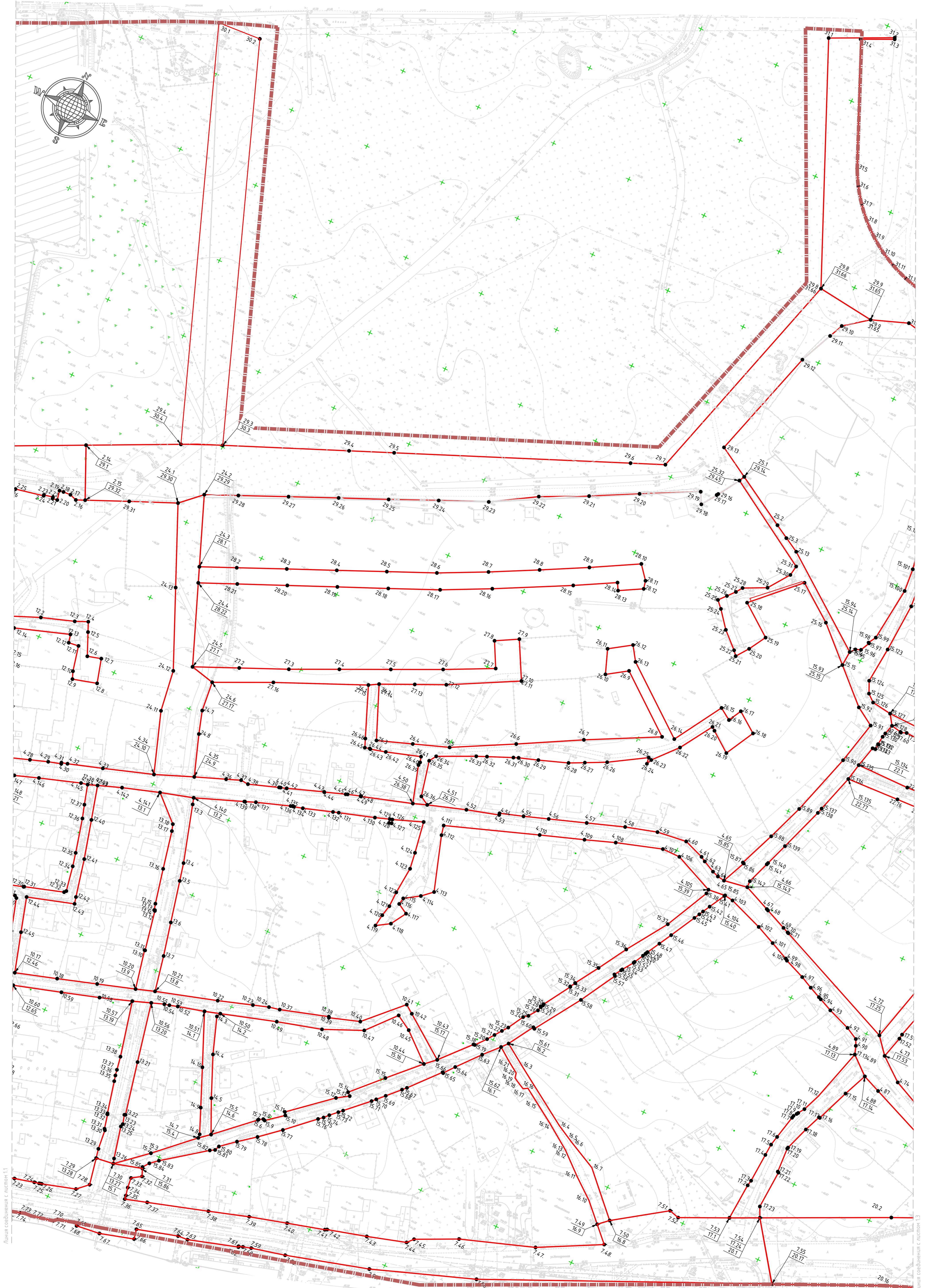


| | | | | | | | | | |
|----------|----------|---------|--------|-------|------|------------------------------|---|------|--------|
| | | | | | | | МК №03/2019.1.ППТ | | |
| | | | | | | | Проект планировки и проект межевания микрорайона в границах улиц Линейная, Л. Попова, Ипполитова, Сиреневый бульвар, проспект Энтузиастов, улица Старотекстильная в городе Пскове | | |
| Изм. | Кал. чл. | Лист | № док. | Подп. | Дата | | Стация | Лист | Листов |
| | | | | | | | П | 1.1 | |
| | ГИП | Егорова | | | | | | | |
| | | | | | | | | | |
| Выполнил | Ефремова | | | | | План красных линий. М 1:1000 | 000 "ПсковГеоКадастр" | | |

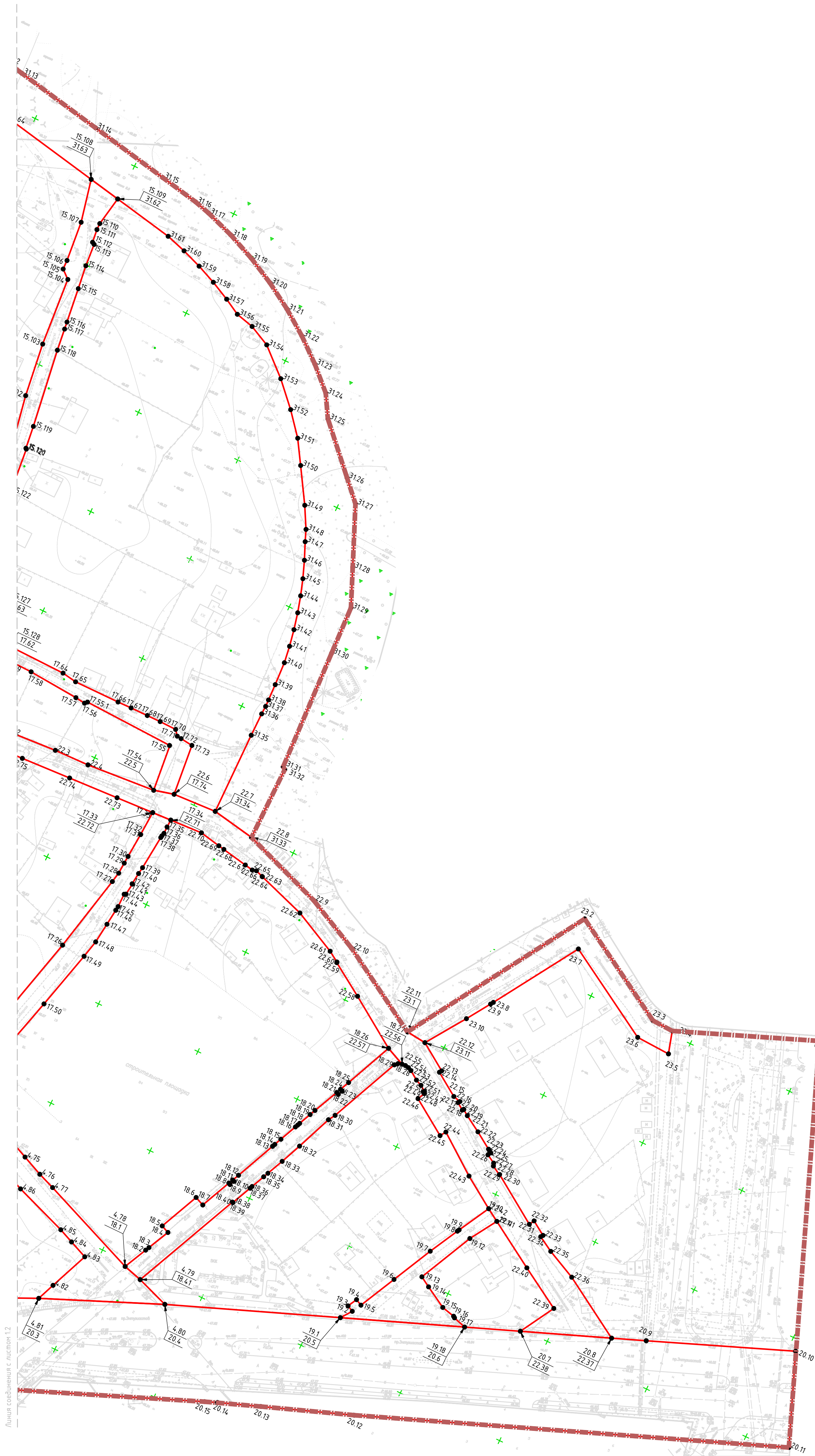
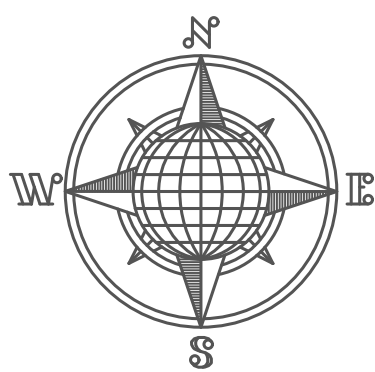


Условные обозначения:

- граница территории проекта планировки;
- граница кадастрового квартала;
- граница земельного участка, сведения о которой содержатся в ЕГРН;
- проектируемая "красная" линия улицы;
- характерная точка "красной" линии;

1.1

| | | | | | | | |
|----------|---------|------|--------|-------|--|------------------------------|------|
| | | | | | МК №03/2019.1.ППТ | | |
| | | | | | Проект планировки и проект межевания микрорайона в границах улиц Линейная, Л. Полевского, Ипподромная, Сиреневый бульвар, проспект Энтузиастов, улица Старотекстильная в городе Пскове | | |
| Изм. | Кол.уч. | Лист | № док. | Подп. | Дата | Станд. | Лист |
| | | | | | | П | 1.2 |
| ГИП | | | | | Егорова | | |
| Выполнил | | | | | Ефремова | План красных линий. М 1:1000 | |
| | | | | | | ООО "ПсковГеоКадастр" | |
| | | | | | | Формат А1 | |

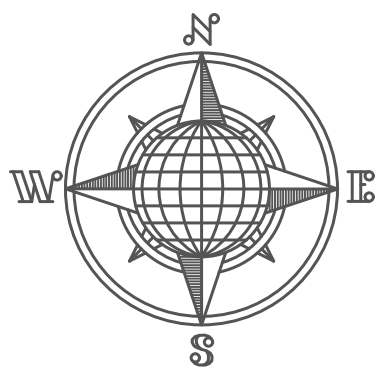


Условные обозначения:

- граница территории проекта планировки;
- граница кадастрового квартала;
- граница земельного участка, сведения о которой содержатся в ЕГРН;
- проектируемая "красная" линия улицы;
- характерная точка "красной" линии;

1.1

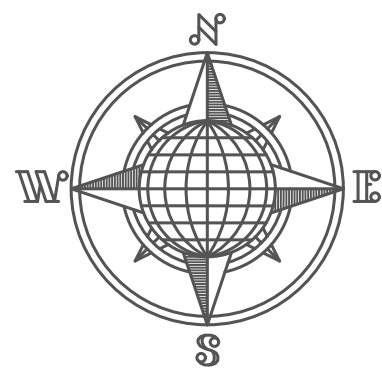
| | | | | | | | | | |
|----------|----------|------|-------|-------|------|--|-----------------------|------|--------|
| | | | | | | МК №03/2019 1.ПМТ | | | |
| | | | | | | Проект планировки и проект межевания микрорайона в границах улиц Линейная, Л. Поземского, Ипподромная, Сиреневый бульвар, проспект Энтузиастов, улица Старотекстильная в городе Пскове | | | |
| Изм. | Кол.уч | Лист | № док | Подп. | Дата | | Стадия | Лист | Листов |
| | | | | | | | П | 1.3 | |
| ГИП | Егорова | | | | | | | | |
| | | | | | | | | | |
| Выполнил | Ефремова | | | | | План красных линий. М 1:1000 | ООО "ПсковГеоКадастр" | | |



Условные обозначения:

- границы проектирования;
- границы сформированных земельных участков согласно ЕГРН;
- красные линии улиц и дорог;
- Ж1 Зона многоквартирной жилой застройки (5 - 10 этажей);
- Ж4 Зона индивидуальной жилой застройки усадебного типа (1 - 2 этажа);
- П2 - Зона промышленных предприятий IV и V классов опасности;
- Д3 Зона обслуживающих и деловых объектов;
- Р1 Зона спортивных сооружений и пляжей;
- Р4 Зона отдыха, досуга и развлечений, туризма;
- Отступ от красных линий;

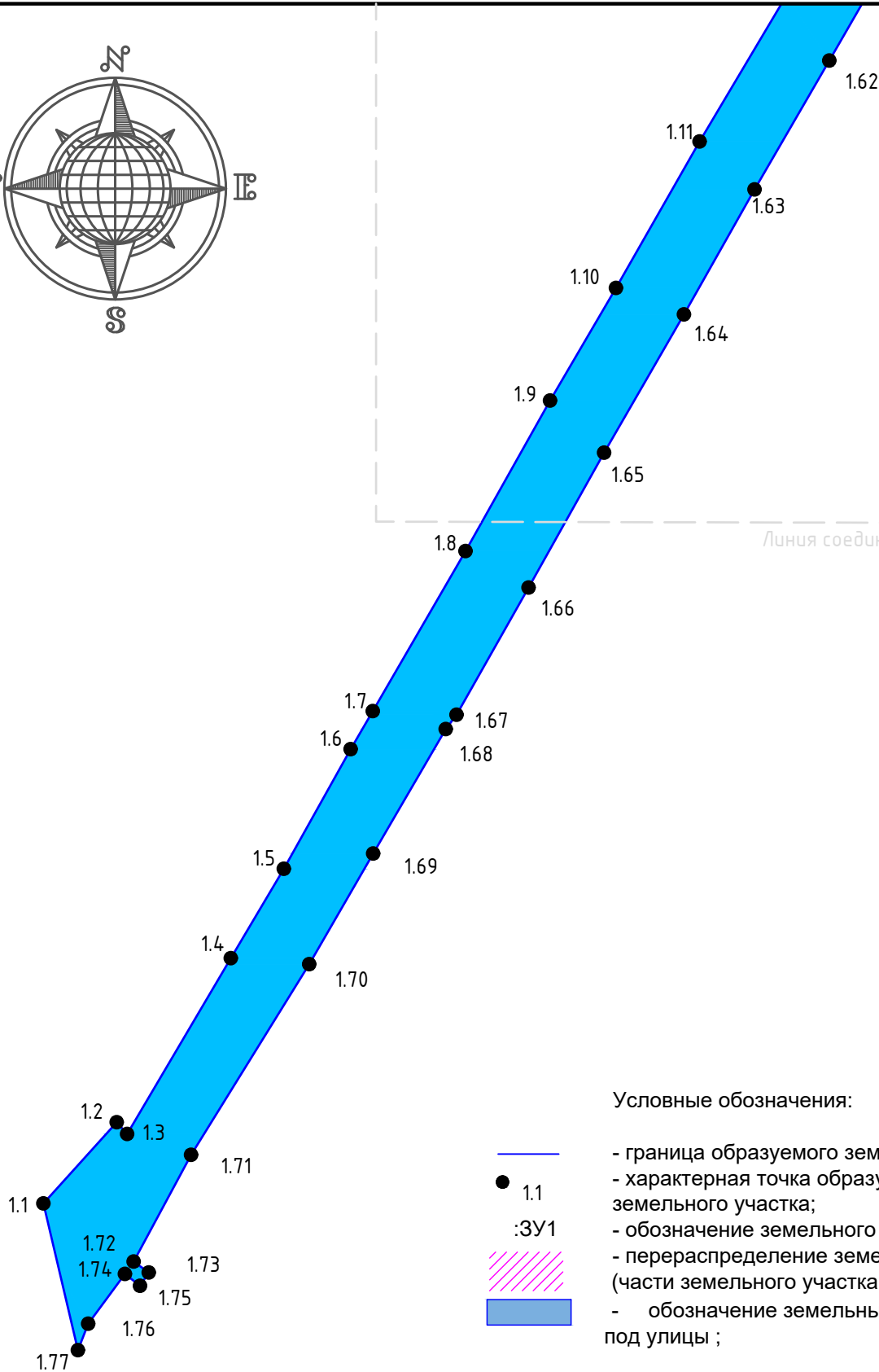
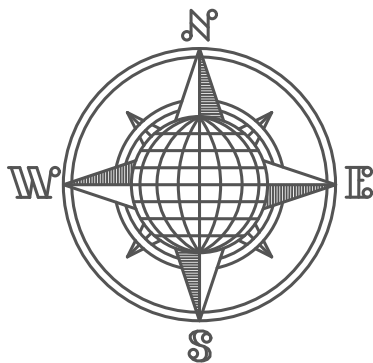
| | | | | | | | | |
|----------|----------|----------|--------|-------|------|--|------|--------|
| | | | | | | МК №03/2019 1.ПМТ | | |
| | | | | | | Проект планировки и проект межевания микрорайона в границах улиц Линейная, Л. Позенского, Ипподромная, Сиреневый бульвар, проспект Энтузиастов, улица Старотекстильная в городе Пскове | | |
| Изм. | Кол. уч. | Лист | № док. | Подп. | Дата | | | |
| | | | | | | Стадия | Лист | Листов |
| ГИП | | Егорова | | | | П | 2 | |
| | | | | | | Чертеж линий отступа от красных линий. М 1:2000 | | |
| Выполнил | | Ефремова | | | | ООО "ПсковГеоКадастр" | | |



Условные обозначения:

- границы проектирования;
- границы сформированных земельных участков согласно ЕГРН;
- границы образуемых земельных участков;
- обозначение образуемых земельных участков;
- обозначение перераспределяемых земельных участков, и их частей. ;
- обозначение земельных участков под улицы ;
- границы изменяемых земельных участков согласно ЕГРН;

| | | | | | | | | |
|----------|---------|------|--------|-------|------|--|------|--------|
| | | | | | | МК №03/2019 2.ПМТ | | |
| | | | | | | Проект планировки и проект межевания микрорайона в границах улиц Линейная, Л. Позенского, Ипподромная, Сиреневый бульвар, проспект Энтузиастов, улица Старотекстильная в городе Пскове | | |
| Изм. | Кол.уч. | Лист | № док. | Подп. | Дата | | | |
| | | | | | | Стadium | Лист | Листов |
| ГИП | | | | | | П | 3 | |
| | | | | | | | | |
| Выполнил | | | | | | Чертёж границ образуемых и (или) изменяемых земельных участков. М 1:2000 | | |
| Ефремова | | | | | | ООО "ПсковГеоКадастр" | | |



Условные обозначения:

- граница образуемого земельного участка;
- 1.1 - характеристическая точка образуемого земельного участка;
- :ЗУ1 - обозначение земельного участка;
- перераспределение земельного участка (части земельного участка).
- обозначение земельных участков под улицы ;

Согласовано

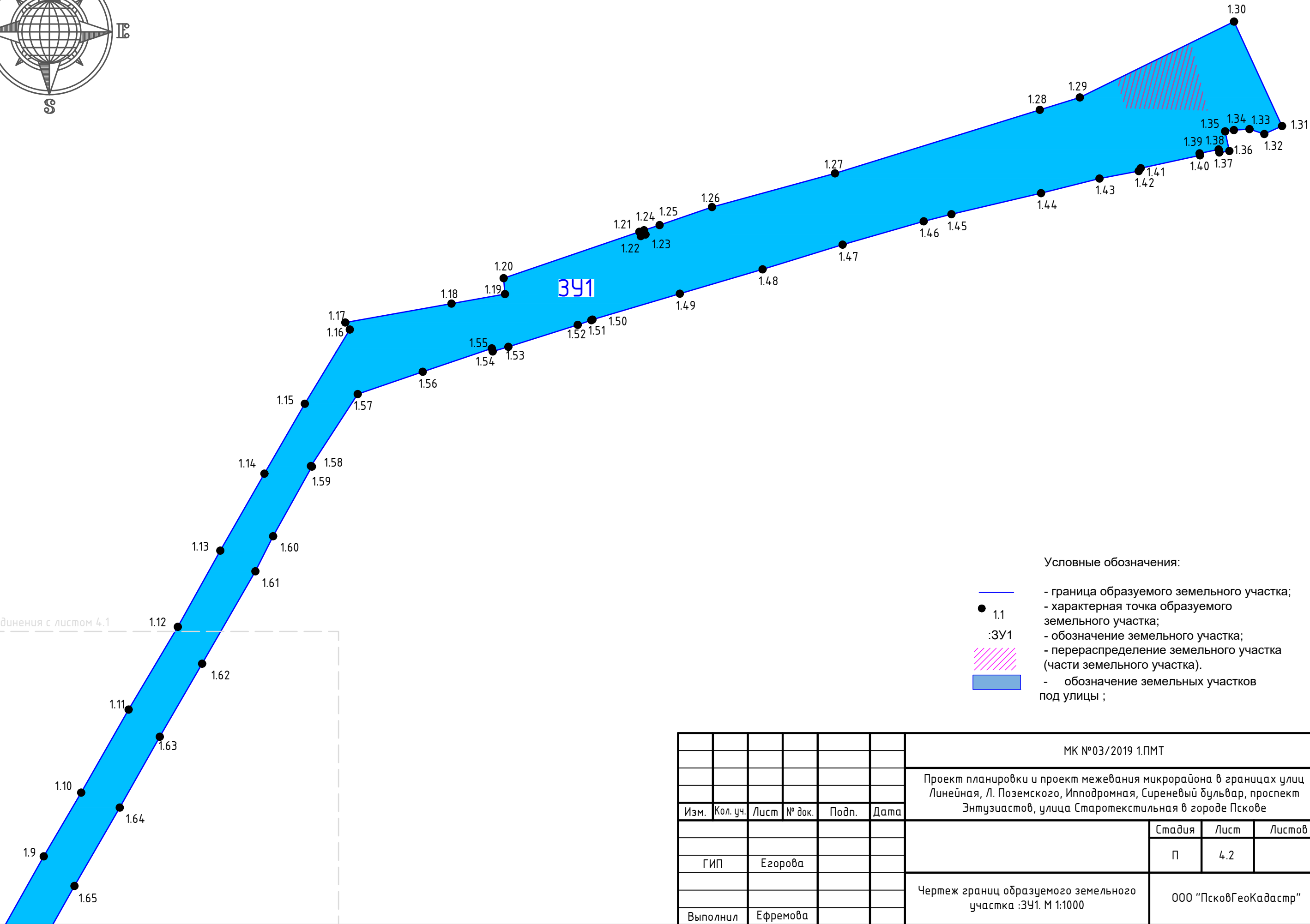
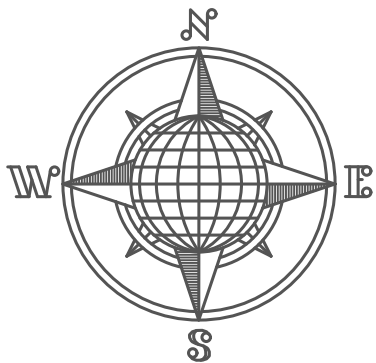
Взам. инв. №

Подпись и дата

Инв. № подл.

| | | | | | |
|----------|----------|----------|--------|-------|------|
| | | | | | |
| | | | | | |
| | | | | | |
| Изм. | Кол. уч. | Лист | № док. | Подп. | Дата |
| | | | | | |
| | | | | | |
| ГИП | | Егорова | | | |
| | | | | | |
| Выполнил | | Ефремова | | | |

| | | |
|--|------|-----------------------|
| МК №03/2019 1.ПМТ | | |
| Проект планировки и проект межевания микрорайона в границах улиц Линейная, Л. Поземского, Ипподромная, Сиреневый бульвар, проспект Энтузиастов, улица Старотекстильная в городе Пскове | | |
| Стадия | Лист | Листов |
| П | 4.1 | |
| Чертеж границ образуемого земельного участка :ЗУ1. М 1:1000 | | ООО "ПсковГеоКадастр" |



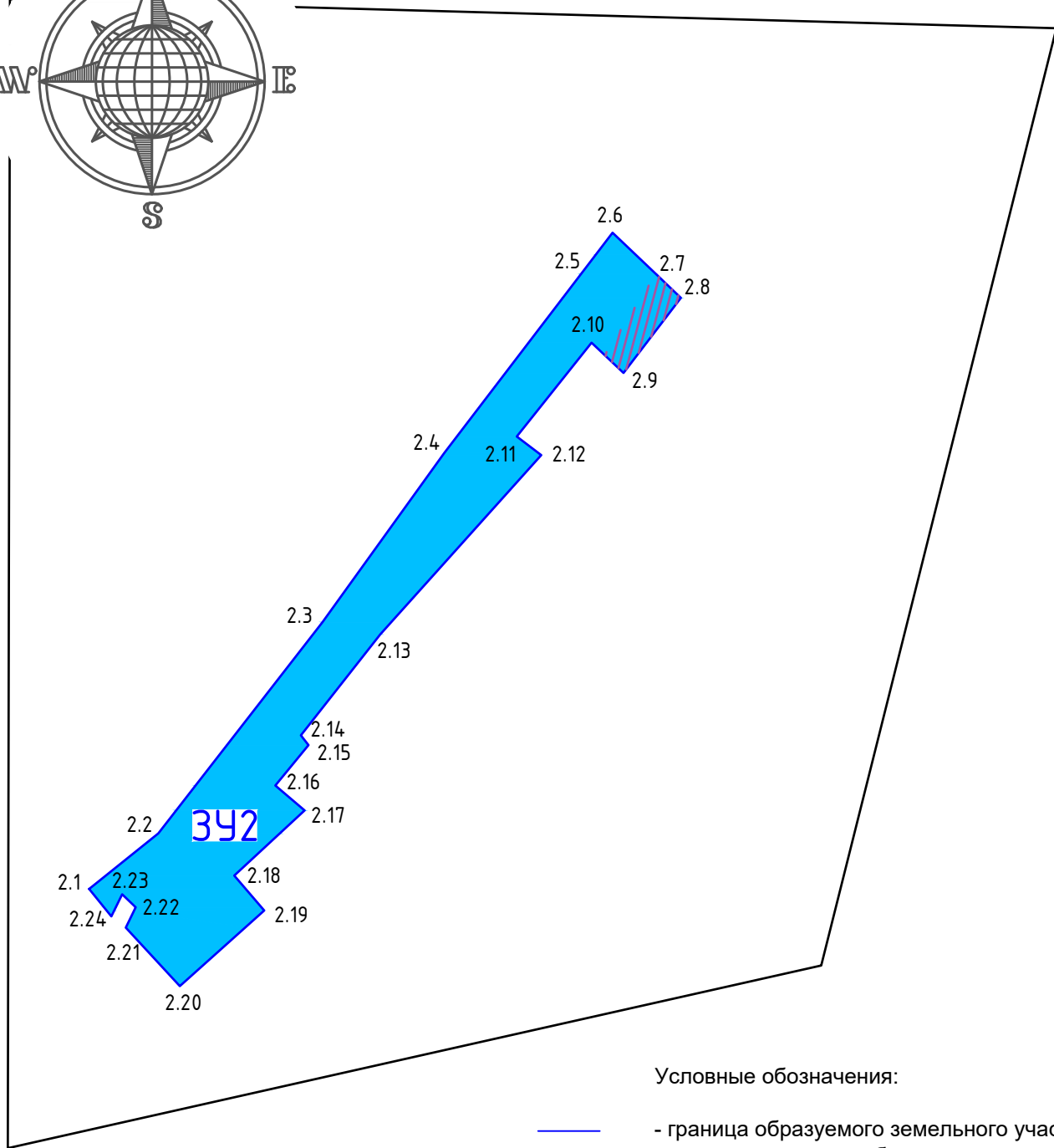
Условные обозначения:



- граница образуемого земельного участка;
- характерная точка образуемого земельного участка;
- обозначение земельного участка;
- перераспределение земельного участка (части земельного участка).
- обозначение земельных участков под улицы ;

Согласовано

Инв. № подл. Подпись и дата Взам. инв. №

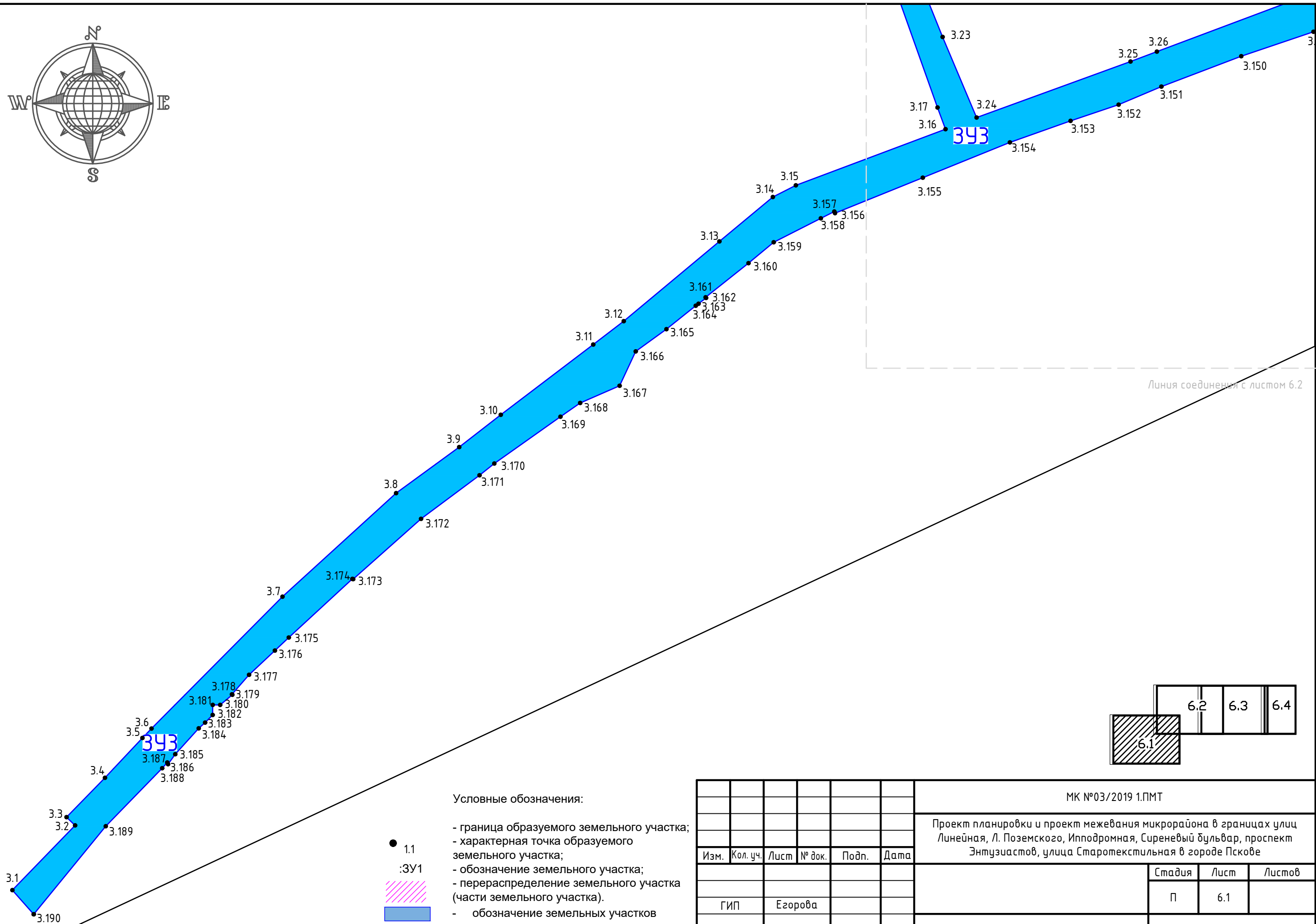
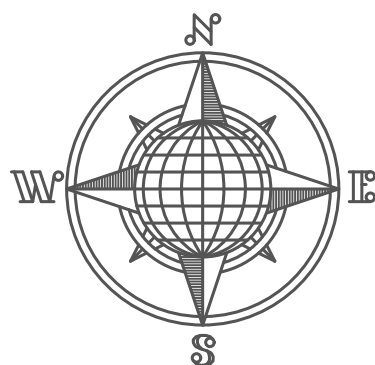
| | | | | | | | | | |
|----------|----------|----------|--------|-------|------|--|--------|-----------------------|--------|
| | | | | | | МК №03/2019 1.ПМТ | | | |
| | | | | | | Проект планировки и проект межевания микрорайона в границах улиц Линейная, Л. Поземского, Ипподромная, Сиреневый бульвар, проспект Энтузиастов, улица Старотекстильная в городе Пскове | | | |
| Изм. | Кол. уч. | Лист | № док. | Подп. | Дата | | Стадия | Лист | Листов |
| | | | | | | | П | 4.2 | |
| ГИП | | Егорова | | | | Чертеж границ образуемого земельного участка :ЗУ1. М 1:1000 | | ООО "ПсковГеоКадастр" | |
| Выполнил | | Ефремова | | | | | | | |



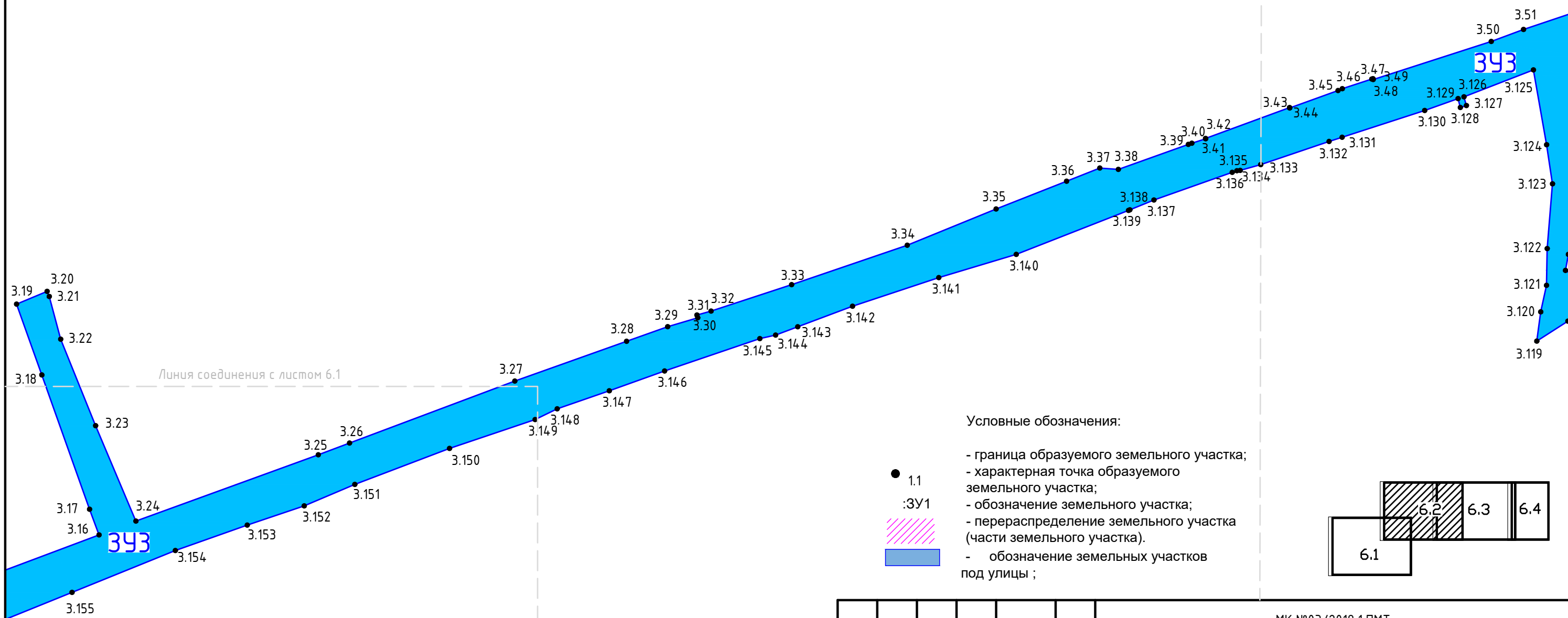
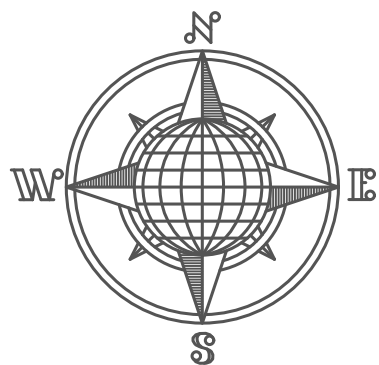
- граница образуемого земельного участка;
- 1.1 - характерная точка образуемого земельного участка;
- :ЗУ1 - обозначение земельного участка;
-  - перераспределение земельного участка (части земельного участка).
-  - обозначение земельных участков под улицы ;

[illegible]

| | | | | | | | | | |
|------|----------|---------|--------|-------|------|--|-----------------------|------|--------|
| | | | | | | МК №03/2019 1.ПМТ | | | |
| | | | | | | Проект планировки и проект межевания микрорайона в границах улиц Линейная, Л. Поземского, Ипподромная, Сиреневый бульвар, проспект Энтузиастов, улица Старотекстильная в городе Пскове | | | |
| Изм. | Кол. уч. | Лист | № док. | Подп. | Дата | | Стадия | Лист | Листов |
| | | | | | | | П | 5 | |
| ГИП | | Егорова | | | | | | | |
| | | | | | | Чертеж границ образуемого земельного участка :ЗЧ2 М 1:1000 | ООО "ПсковГеоКадастр" | | |

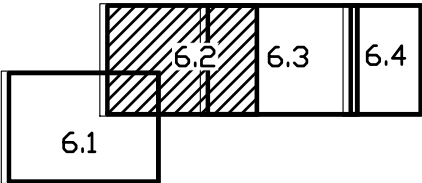


| | | | | | | | | | |
|----------|----------|----------|--------|-------|------|--|------|--------|--|
| | | | | | | МК №03/2019 1.ПМТ | | | |
| | | | | | | Проект планировки и проект межевания микрорайона в границах улиц Линейная, Л. Поземского, Ипподромная, Сиреневый бульвар, проспект Энтузиастов, улица Старотекстильная в городе Пскове | | | |
| Изм. | Кол. уч. | Лист | № док. | Подп. | Дата | | | | |
| | | | | | | | | | |
| | | | | | | | | | |
| ГИП | | Егорова | | | | | | | |
| | | | | | | | | | |
| | | | | | | | | | |
| Выполнил | | Ефремова | | | | Чертеж границ образуемого земельного участка :ЗУЗ. М 1:1000 | | | |
| | | | | | | Стадия | Лист | Листов | |
| | | | | | | П | 6.1 | | |
| | | | | | | ООО "ПсковГеоКадастр" | | | |



Условные обозначения:

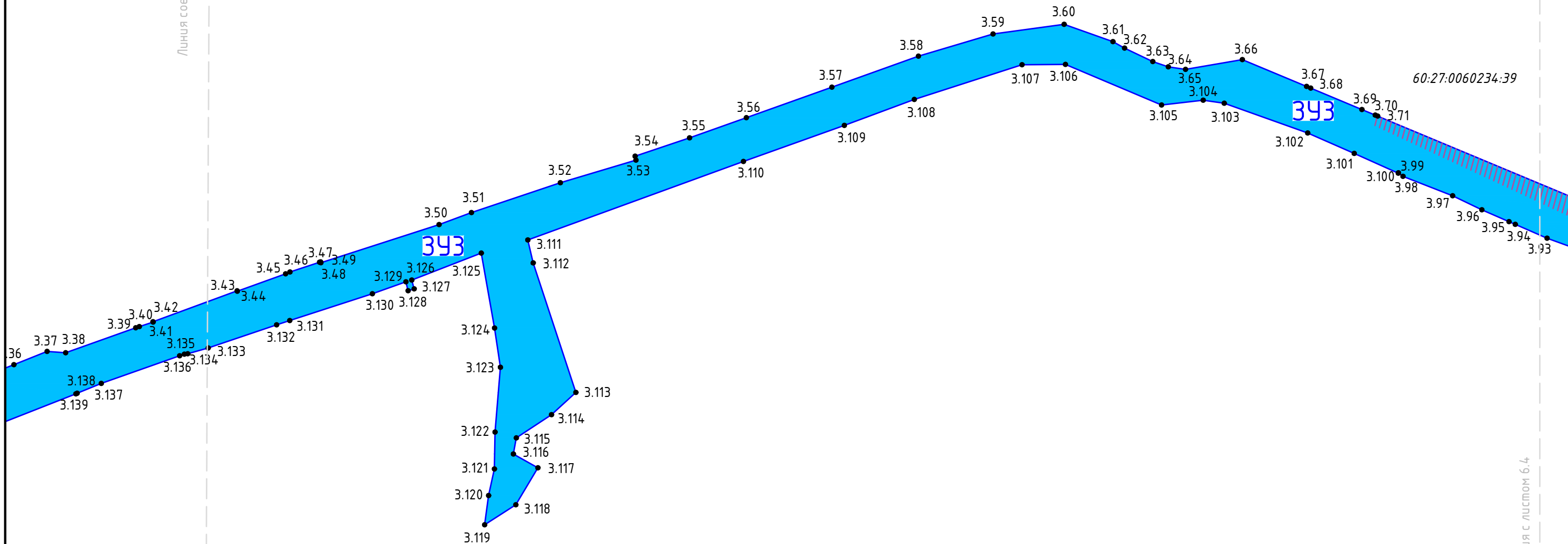
- 1.1 - граница образуемого земельного участка;
- :ЗУ1 - характеристическая точка образуемого земельного участка;
- ▨ - обозначение земельного участка;
- ▨ - перераспределение земельного участка (части земельного участка);
- ▨ - обозначение земельных участков под улицей ;



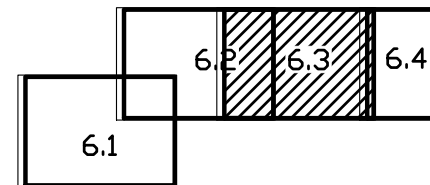
| | | | | | | | | | |
|----------|----------|----------|--------|-------|------|--|-----------------------|------|--------|
| | | | | | | МК №03/2019 1.ПМТ | | | |
| | | | | | | Проект планировки и проект межевания микрорайона в границах улиц Линейная, Л. Поземского, Ипподромная, Сиреневый бульвар, проспект Энтузиастов, улица Старотекстильная в городе Пскове | | | |
| Изм. | Кол. уч. | Лист | № док. | Подп. | Дата | | Стадия | Лист | Листов |
| | | | | | | | П | 6.2 | |
| | | | | | | | 000 "ПсковГеоКадастр" | | |
| Выполнил | | Ефремова | | | | Чертеж границ образуемого земельного участка :ЗУ3. М 1:1000 | | | |



Линия соединения с листом 6.2

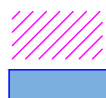


Линия соединения с листом 6.4



Условные обозначения:

● 1.1
:ЗУ1

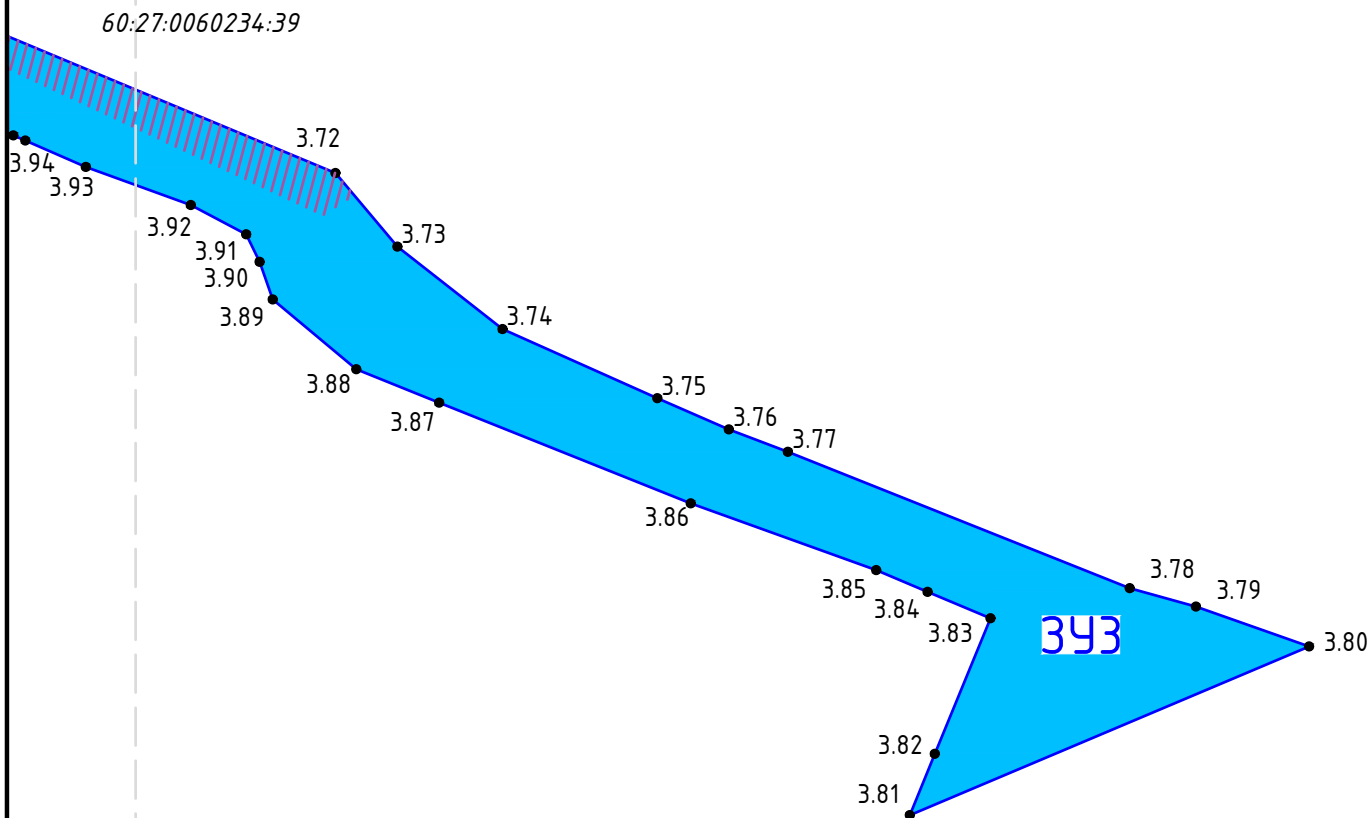
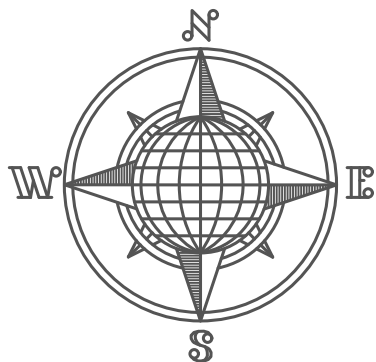


- граница образуемого земельного участка;
- характерная точка образуемого земельного участка;
- обозначение земельного участка;
- перераспределение земельного участка (части земельного участка).
- обозначение земельных участков под улицы ;

| | | | | | | | | |
|----------|----------|----------|--------|-------|------|--|-----------------------|------|
| | | | | | | МК №03/2019 1.ПМТ | | |
| | | | | | | Проект планировки и проект межевания микрорайона в границах улиц Линейная, Л. Поземского, Ипподромная, Сиреневый бульвар, проспект Энтузиастов, улица Старотекстильная в городе Пскове | | |
| Изм. | Кол. уч. | Лист | № док. | Подп. | Дата | | Стадия | Лист |
| | | | | | | | П | 6.3 |
| ГИП | | Егорова | | | | | | |
| | | | | | | | | |
| Выполнил | | Ефремова | | | | Чертеж границ образуемого земельного участка :ЗУ3. М 1:1000 | ООО "ПсковГеоКадастр" | |

Формат А3

Линия соединения с листом 6.3

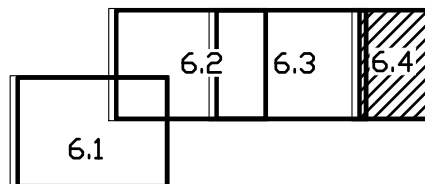


Условные обозначения:

● 1.1
:ЗУ1

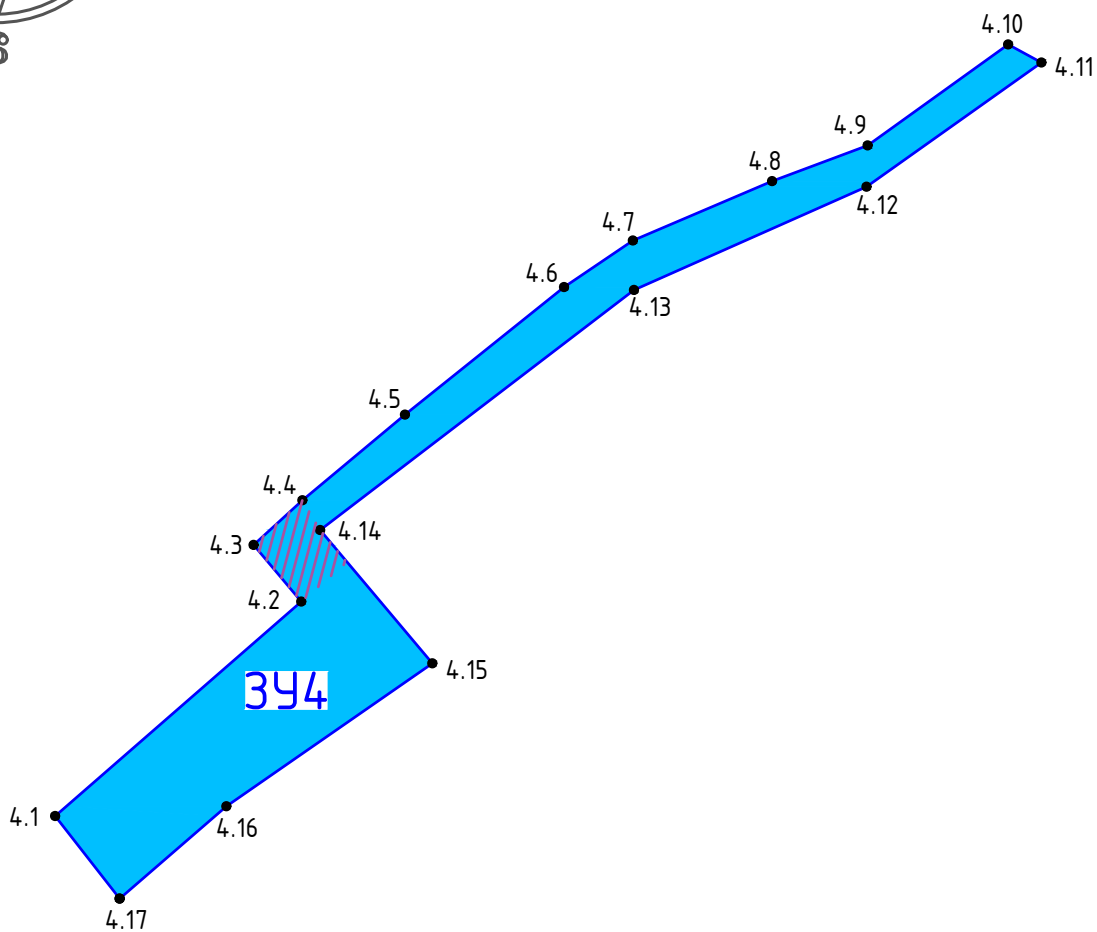
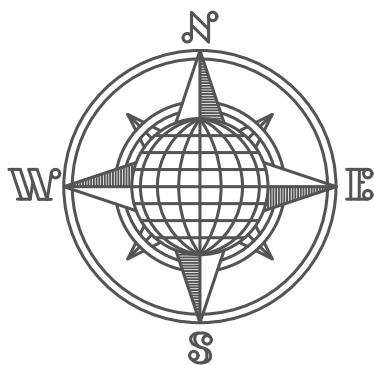


- граница образуемого земельного участка;
- характерная точка образуемого земельного участка;
- обозначение земельного участка;
- перераспределение земельного участка (части земельного участка).
- обозначение земельных участков под улицы ;



| | | | | | | | | |
|----------|----------|----------|--------|-------|------|--|-----------------------|------|
| | | | | | | МК №03/2019 1.ПМТ | | |
| | | | | | | Проект планировки и проект межевания микрорайона в границах улиц Линейная, Л. Поземского, Ипподромная, Сиреневый бульвар, проспект Энтузиастов, улица Старотекстильная в городе Пскове | | |
| Изм. | Кол. уч. | Лист | № док. | Подп. | Дата | | Стадия | Лист |
| | | | | | | | П | 6.4 |
| | | | | | | Чертеж границ образуемого земельного участка :ЗУ3. М 1:1000 | ООО "ПсковГеоКадастр" | |
| Выполнил | | Ефремова | | | | | | |

Формат А4



Условные обозначения:

- граница образуемого земельного участка;
- 1.1 - характеристическая точка образуемого земельного участка;
- :ЗУ1 - обозначение земельного участка;
- /// - перераспределение земельного участка (части земельного участка).
- - обозначение земельных участков под улицей ;

Согласовано

Взам. инв. №

Подпись и дата

Инв. № подл.

МК №03/2019 1.ПМТ

Проект планировки и проект межевания микрорайона в границах улиц
Линейная, Л. Поземского, Ипподромная, Сиреневый бульвар, проспект
Энтузиастов, улица Старотекстильная в городе Пскове

| Изм. | Кол. уч. | Лист | № док. | Подп. | Дата |
|------|----------|------|--------|-------|------|
|------|----------|------|--------|-------|------|

| Стадия | Лист | Листов |
|--------|------|--------|
|--------|------|--------|

П

7

ГИП

Егорова

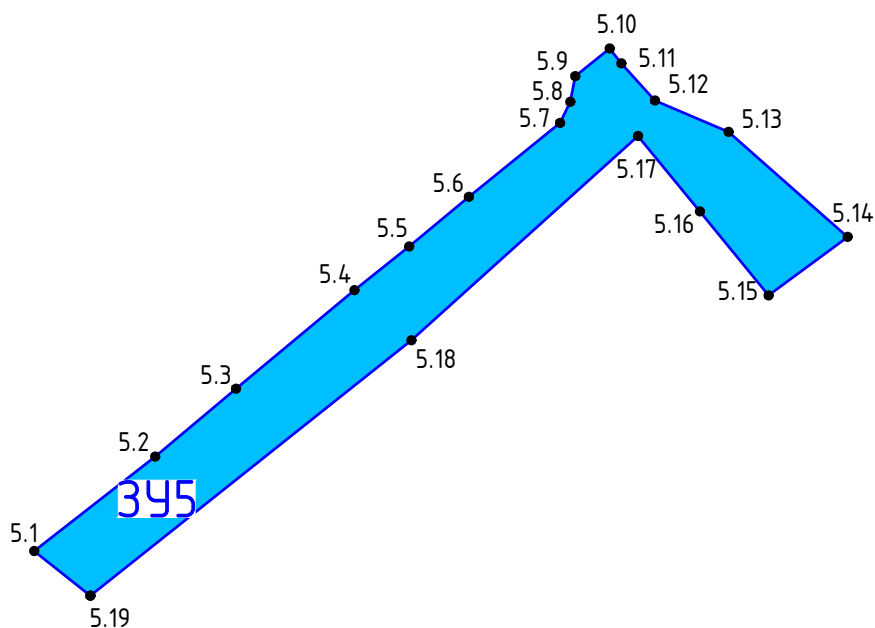
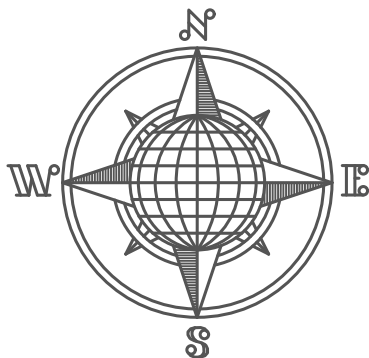
Чертеж границ образуемого земельного
участка :ЗУ4. М 1:1000

ООО "ПсковГеоКадастр"

Выполнил

Ефремова

Формат А4



Условные обозначения:

- - граница образуемого земельного участка;
- 1.1 - характерная точка образуемого земельного участка;
- :ЗУ1 - обозначение земельного участка;
- //// - перераспределение земельного участка (части земельного участка).
- - обозначение земельных участков под улицы ;

Взам. инв. №

Подпись и дата

Инв. № подл.

МК №03/2019 1.ПМТ

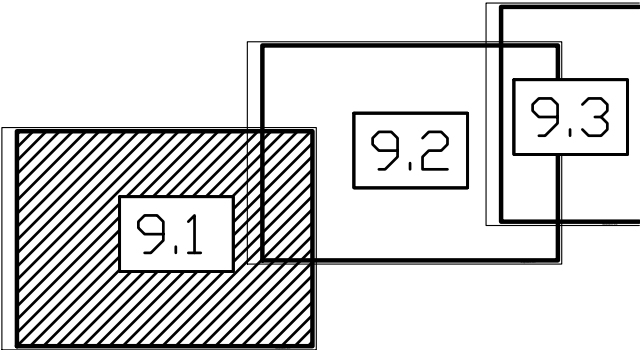
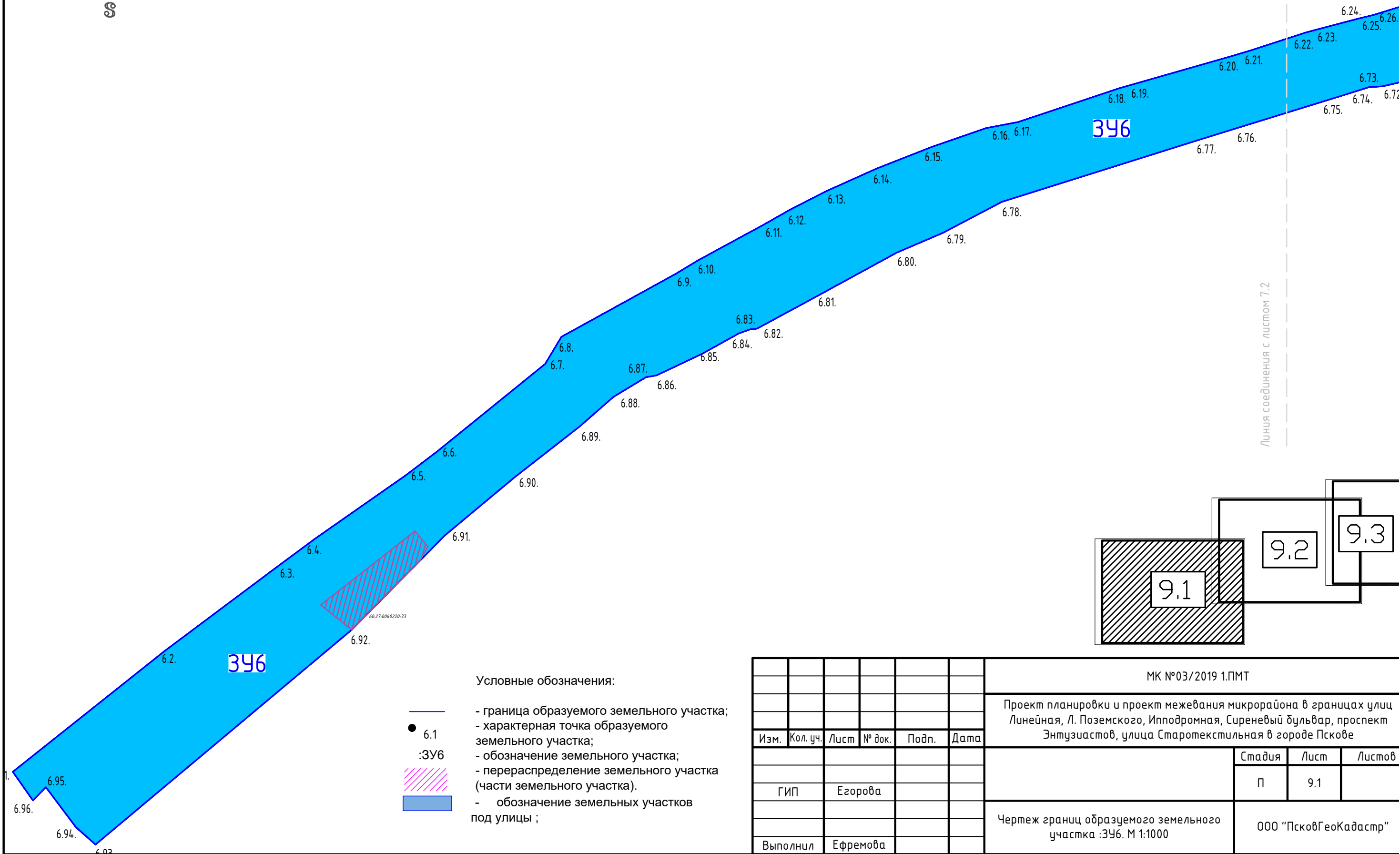
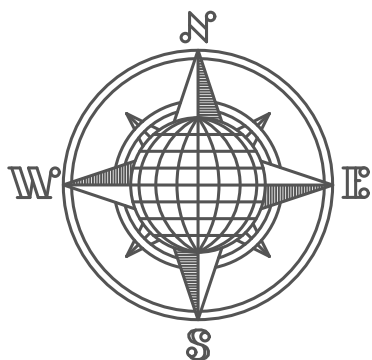
Проект планировки и проект межевания микрорайона в границах улиц
Линейная, Л. Поземского, Ипподромная, Сиреневый бульвар, проспект
Энтузиастов, улица Старотекстильная в городе Пскове

| Изм. | Кол. уч. | Лист | № док. | Подп. | Дата |
|------|----------|------|--------|-------|------|
| | | | | | |
| | | | | | |
| | | | | | |
| | | | | | |
| | | | | | |
| | | | | | |
| | | | | | |
| | | | | | |
| | | | | | |
| | | | | | |

| Стадия | Лист | Листов |
|--------|------|--------|
| П | 8 | |

Чертеж границ образуемого земельного
участка :ЗУ5. М 1:1000

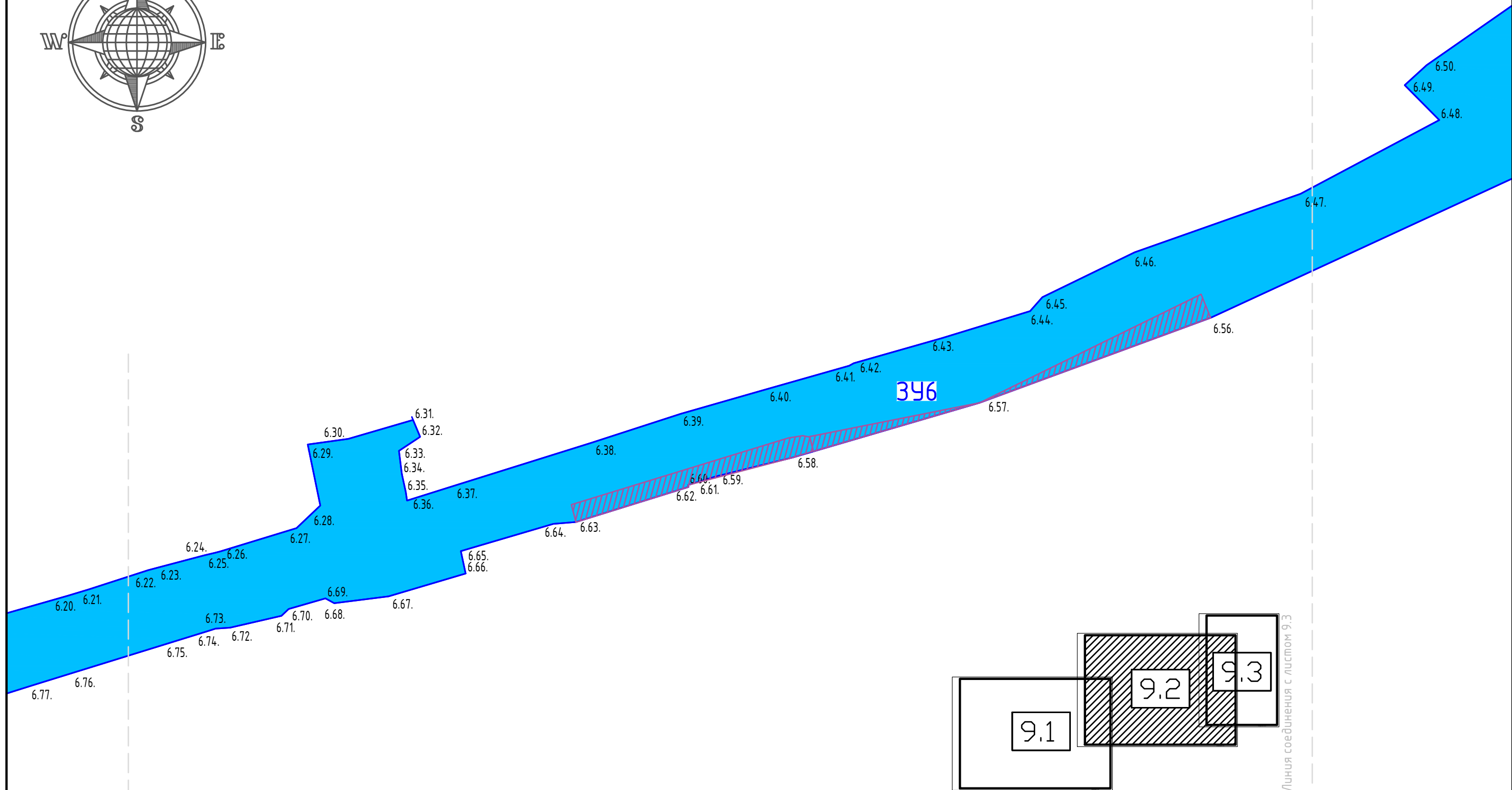
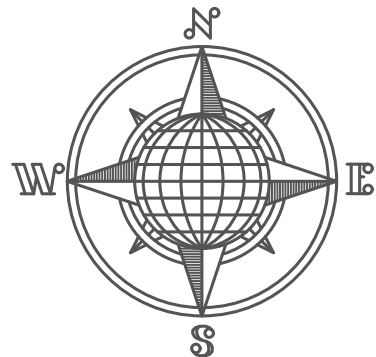
ООО "ПсковГеоКадастр"



Условные обозначения:

- граница образуемого земельного участка;
- 6.1 - характеристическая точка образуемого земельного участка;
- :ЗУ6 - обозначение земельного участка;
- перераспределение земельного участка (части земельного участка);
- обозначение земельных участков под улицей ;

| | | | | | | | | | |
|----------|----------|----------|--------|-------|------|--|-----------------------|------|--------|
| | | | | | | МК №03/2019 1.ПМТ | | | |
| | | | | | | Проект планировки и проект межевания микрорайона в границах улиц Линейная, Л. Поземского, Ипподромная, Сиреневый бульвар, проспект Энтузиастов, улица Старотекстильная в городе Пскове | | | |
| Изм. | Кол. уч. | Лист | № док. | Подп. | Дата | | Стадия | Лист | Листов |
| | | | | | | | П | 9.1 | |
| ГИП | | Егорова | | | | Чертеж границ образуемого земельного участка :ЗУ6. М 1:1000 | ООО "ПсковГеоКадастр" | | |
| | | | | | | | | | |
| Выполнил | | Ефремова | | | | | | | |



Линия соединения с листом 9.1

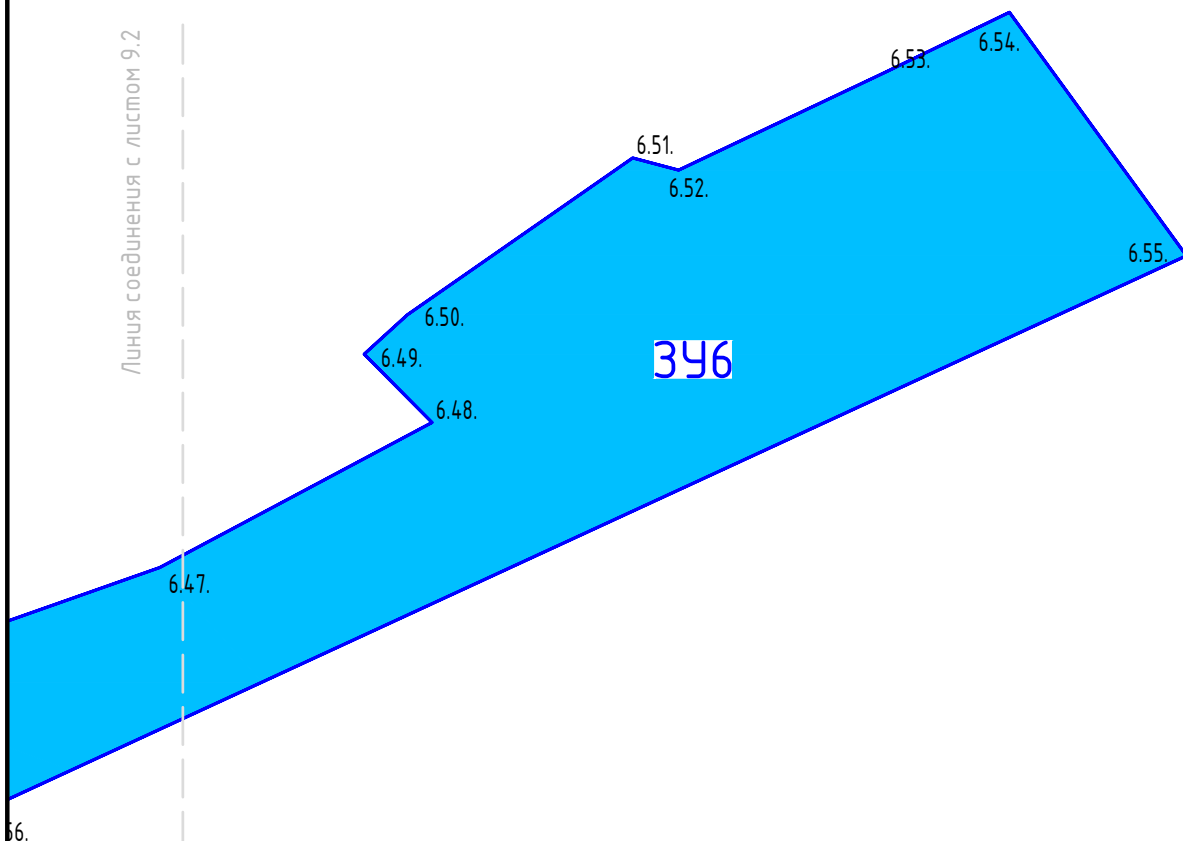


- Условные обозначения:
- граница образуемого земельного участка;
 - характеристическая точка образуемого земельного участка;
 - обозначение земельного участка;
 - перераспределение земельного участка (части земельного участка).
 - обозначение земельных участков под улицей ;

| | | | | | | | | |
|------|----------|---------|--------|-------|------|--|--------|-----------------------|
| | | | | | | МК №03/2019 1.ПМТ | | |
| | | | | | | Проект планировки и проект межевания микрорайона в границах улиц Линейная, Л. Поземского, Ипподромная, Сиреневый бульвар, проспект Энтузиастов, улица Старотекстильная в городе Пскове | | |
| Изм. | Кол. уч. | Лист | № док. | Подп. | Дата | | Стадия | Лист |
| | | | | | | | П | 9.2 |
| ГИП | | Егорова | | | | Чертеж границ образуемого земельного участка :ЗУ6. М 1:1000 | | ООО "ПсковГеоКадастр" |
| | | | | | | | | |

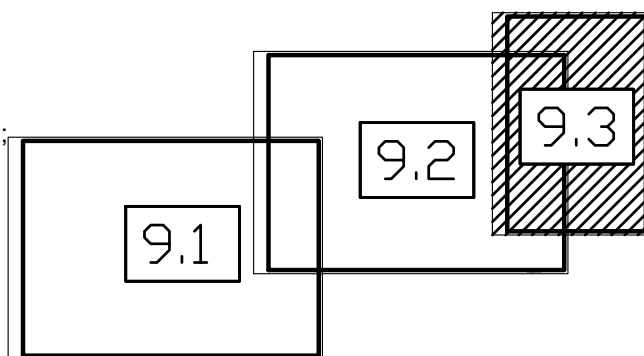


Линия соединения с листом 9.2

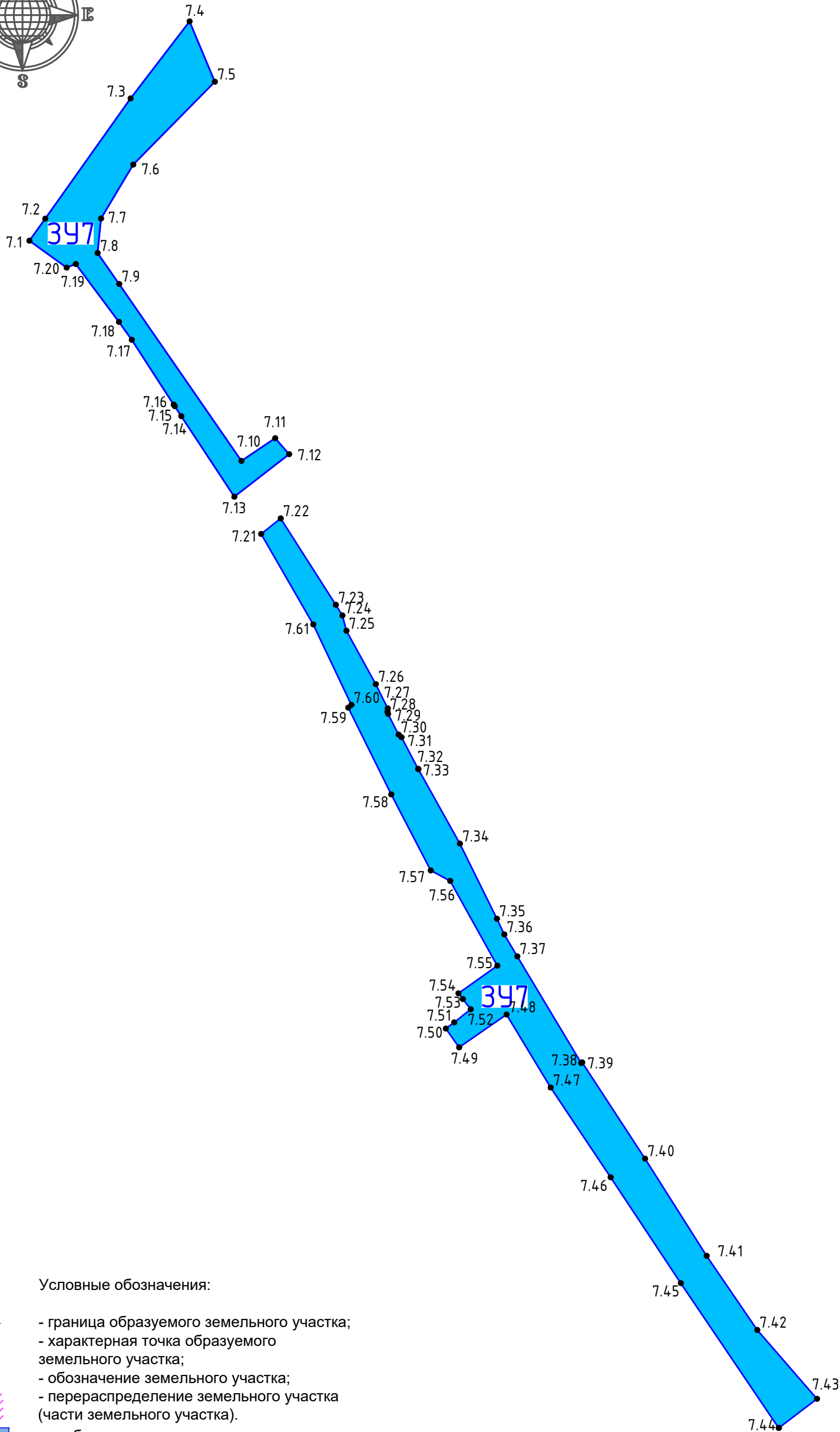


Условные обозначения:






- - граница образуемого земельного участка;
- 6.1 - характерная точка образуемого земельного участка;
- :ЗУ6 - обозначение земельного участка;
- перераспределение земельного участка (части земельного участка).
- обозначение земельных участков под улицы ;



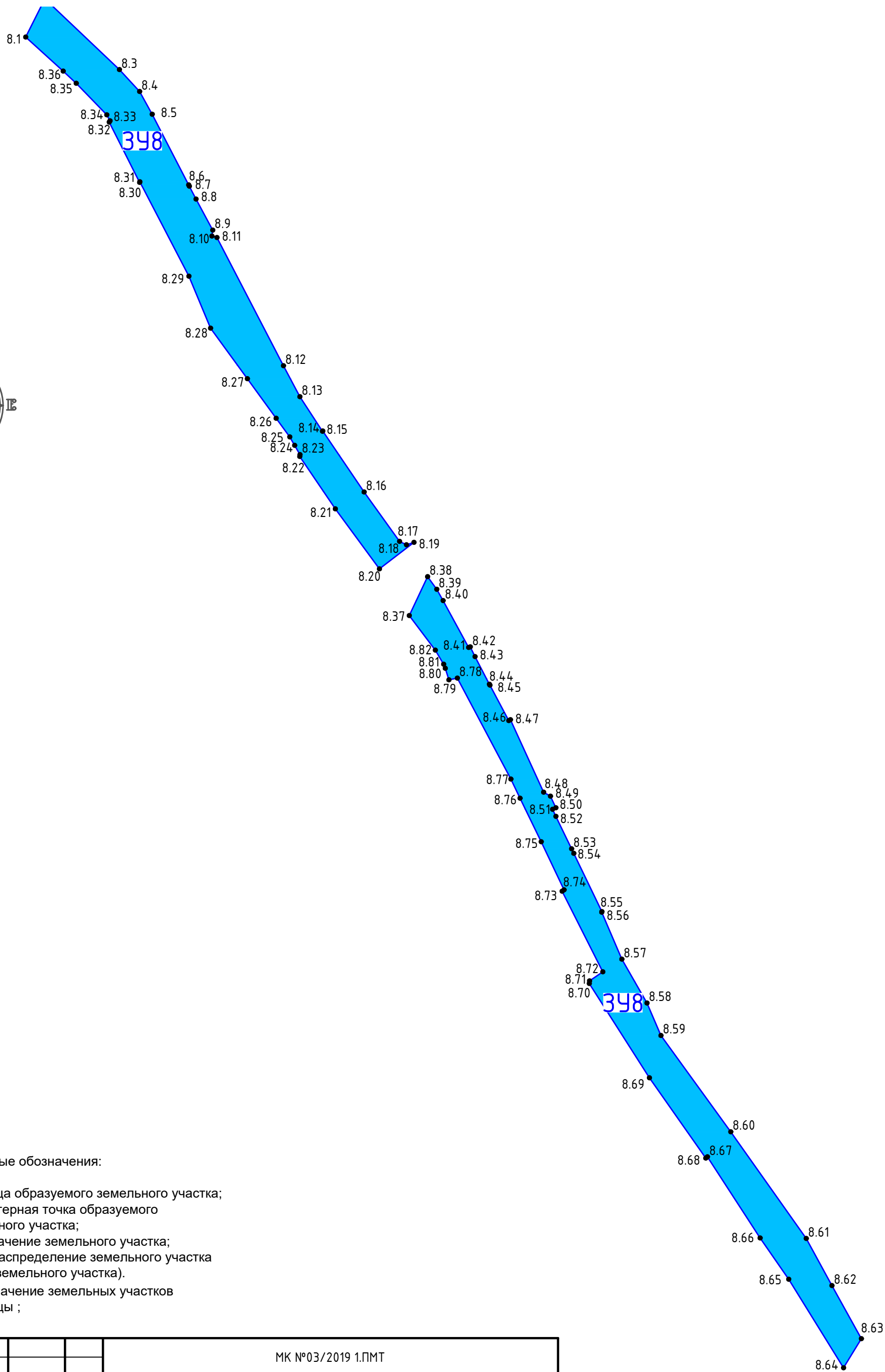
| | | | | | | | | |
|------|----------|---------|--------|-------|------|--|------|--------|
| | | | | | | МК №03/2019 1.ПМТ | | |
| | | | | | | Проект планировки и проект межевания микрорайона в границах улиц Линейная, Л. Поземского, Ипподромная, Сиреневый бульвар, проспект Энтузиастов, улица Старотекстильная в городе Пскове | | |
| Изм. | Кол. уч. | Лист | № док. | Подп. | Дата | | | |
| | | | | | | Стадия | Лист | Листов |
| ГИП | | Егорова | | | | П | 9.3 | |
| | | | | | | Чертеж границ образуемого земельного участка :ЗУ6. М 1:1000 | | |
| | | | | | | ООО "ПсковГеоКадастр" | | |



Условные обозначения:

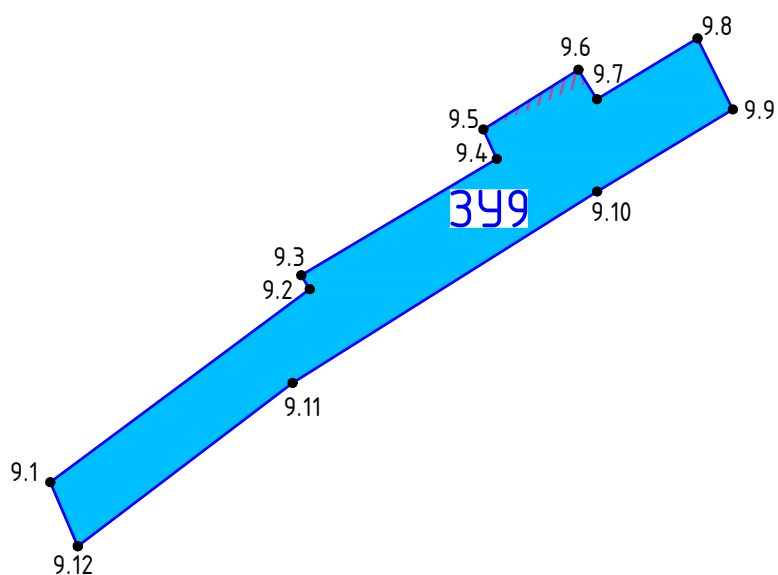
-  - граница образуемого земельного участка;
-  7.1 - характерная точка образуемого земельного участка;
-  - обозначение земельного участка;
-  - перераспределение земельного участка (части земельного участка).
-  - обозначение земельных участков под улицы ;

| | | | | | | | | | |
|------|----------|---------|--------|-------|------|--|--------|------------------------|--------|
| | | | | | | МК №03/2019 1.ПМТ | | | |
| | | | | | | Проект планировки и проект межевания микрорайона в границах улиц Линейная, Л. Поземского, Ипподромная, Сиреневый бульвар, проспект Энтузиастов, улица Старотекстильная в городе Пскове | | | |
| Изм. | Кол. уч. | Лист | № док. | Подп. | Дата | | | | |
| | | | | | | | Стадия | Лист | Листов |
| | ГИП | Егорова | | | | | П | 10 | |
| | | | | | | Чертеж границ образуемого земельного участка :397. М 1:1000 | | ООО "ПсковГеоКадасстр" | |
| | | | | | | | | | |



- Условные обозначения:
- граница образуемого земельного участка;
 - характерная точка образуемого земельного участка;
 - обозначение земельного участка;
 - перераспределение земельного участка (части земельного участка).
 - обозначение земельных участков под улицы ;

| | | | | | | | | |
|------|----------|------|--------|-------|------|--|------|--------|
| | | | | | | МК №03/2019 1.ПМТ | | |
| | | | | | | Проект планировки и проект межевания микрорайона в границах улиц Линейная, Л. Поземского, Ипподромная, Сиреневый бульвар, проспект Энтузиастов, улица Старотекстильная в городе Пскове | | |
| Изм. | Кол. уч. | Лист | № док. | Подп. | Дата | Стадия | Лист | Листов |
| | | | | | | П | 11 | |
| ГИП | Егорова | | | | | Чертеж границ образуемого земельного участка :ЗУ8. М 1:1000 | | |
| | | | | | | ООО "ПсковГеоКадасстр" | | |



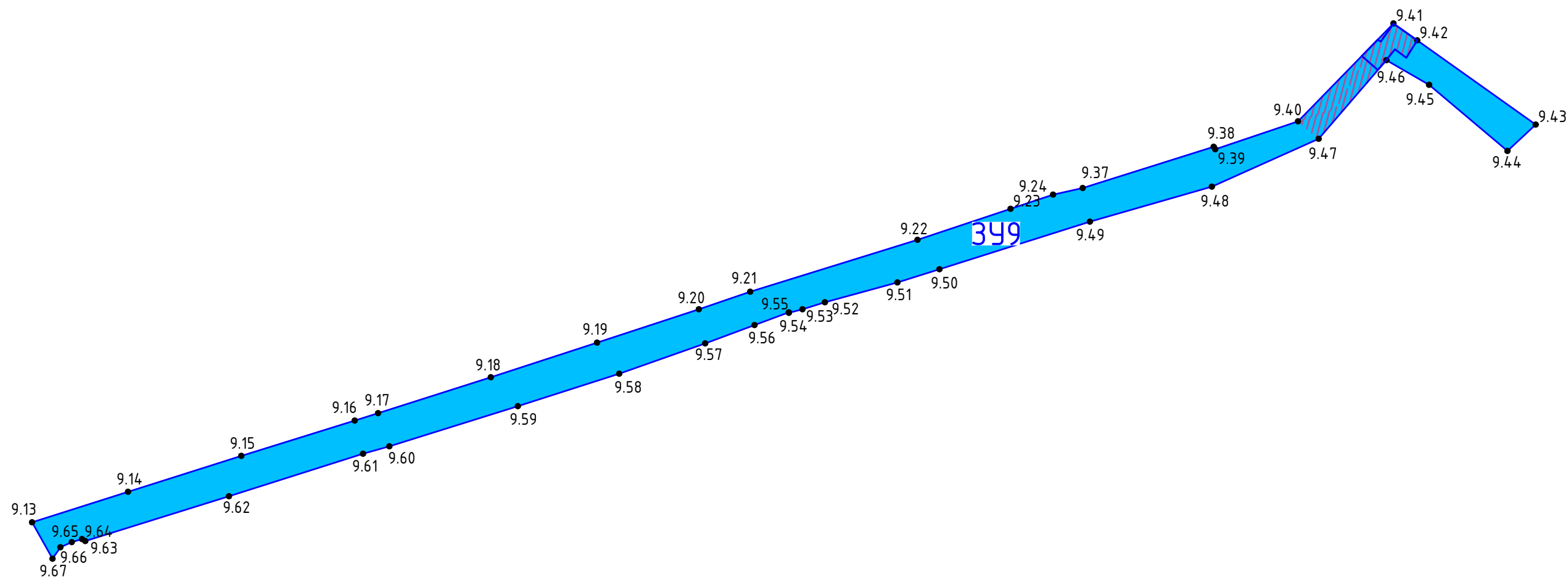
Условные обозначения:

- - граница образуемого земельного участка;
- 9.1 - характерная точка образуемого земельного участка;
- :349 - обозначение земельного участка;
- /// - перераспределение земельного участка (части земельного участка).
- 349 - обозначение земельных участков под улицы ;

| | | | | | | | | | |
|------|----------|---------|--------|-------|------|--|-----------------------|------|--------|
| | | | | | | МК №03/2019 1.ПМТ | | | |
| | | | | | | Проект планировки и проект межевания микрорайона в границах улиц Линейная, Л. Поземского, Ипподромная, Сиреневый бульвар, проспект Энтузиастов, улица Старотекстильная в городе Пскове | | | |
| Изм. | Кол. уч. | Лист | № док. | Подп. | Дата | | Стадия | Лист | Листов |
| | | | | | | | П | 12.1 | |
| ГИП | | Егорова | | | | Чертеж границ образуемого земельного участка :349. М 1:1000 | ООО "ПсковГеоКадастр" | | |

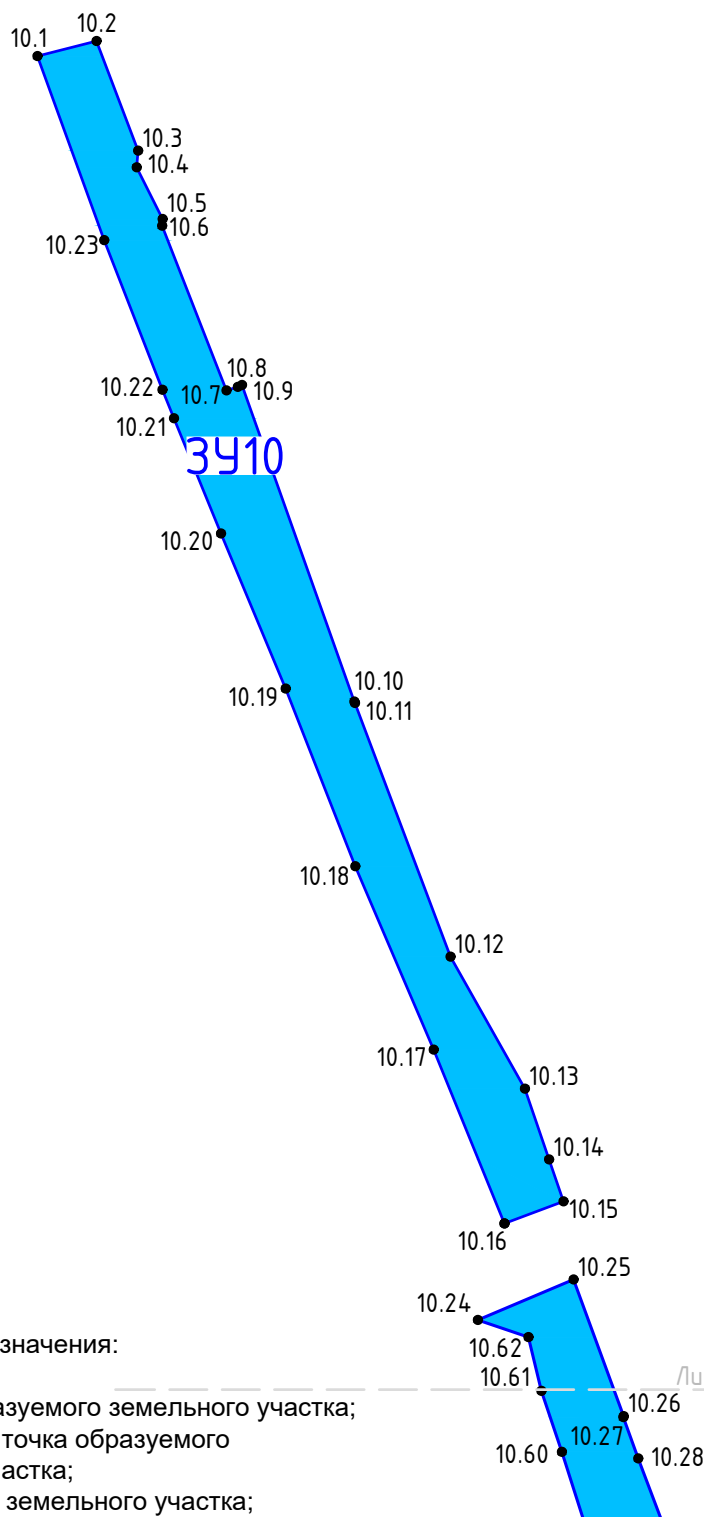


Линия соединения с листом 12.1



- Условные обозначения:
- граница образуемого земельного участка;
 - характеристическая точка образуемого земельного участка;
 - обозначение земельного участка;
 - перераспределение земельного участка (части земельного участка).
 - обозначение земельных участков под улицей ;

| | | | | | | | | |
|----------|----------|----------|--------|-------|------|--|-----------------------|------|
| | | | | | | МК №03/2019 1.ПМТ | | |
| | | | | | | Проект планировки и проект межевания микрорайона в границах улиц Линейная, Л. Поземского, Ипподромная, Сиреневый бульвар, проспект Энтузиастов, улица Старотекстильная в городе Пскове | | |
| Изм. | Кол. уч. | Лист | № док. | Подп. | Дата | | Стадия | Лист |
| | | | | | | | П | 12.2 |
| ГИП | | Егорова | | | | Чертеж границ образуемого земельного участка :ЗУ9. М 1:1000 | ООО "ПсковГеоКадастр" | |
| Выполнил | | Ефремова | | | | | | |

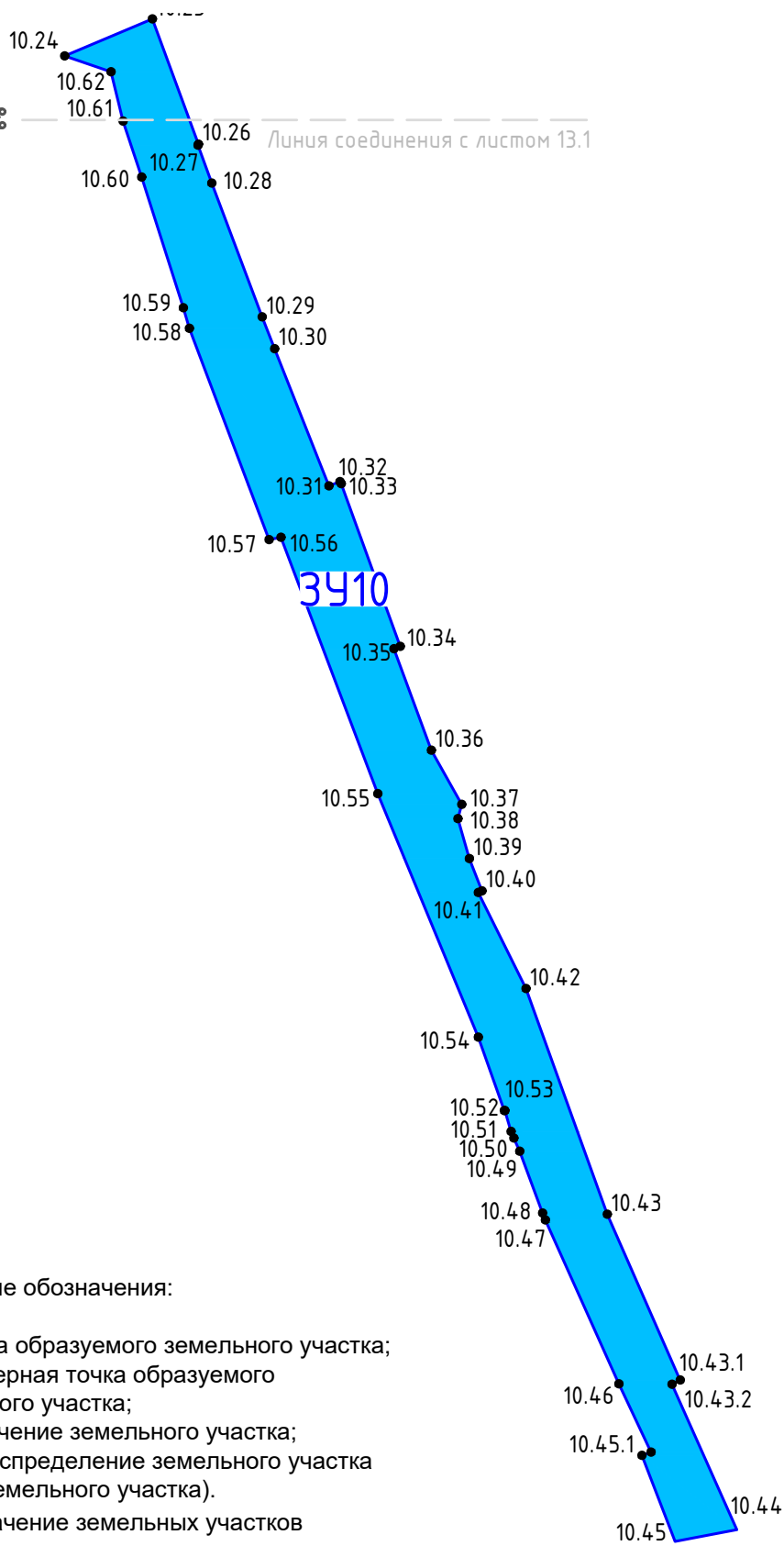


Условные обозначения:

- - граница образуемого земельного участка;
- 10.1 - характерная точка образуемого земельного участка;
- :ЗУ10 - обозначение земельного участка;
- перераспределение земельного участка (части земельного участка).
- обозначение земельных участков под улицы ;

Линия соединения с листом 13.2

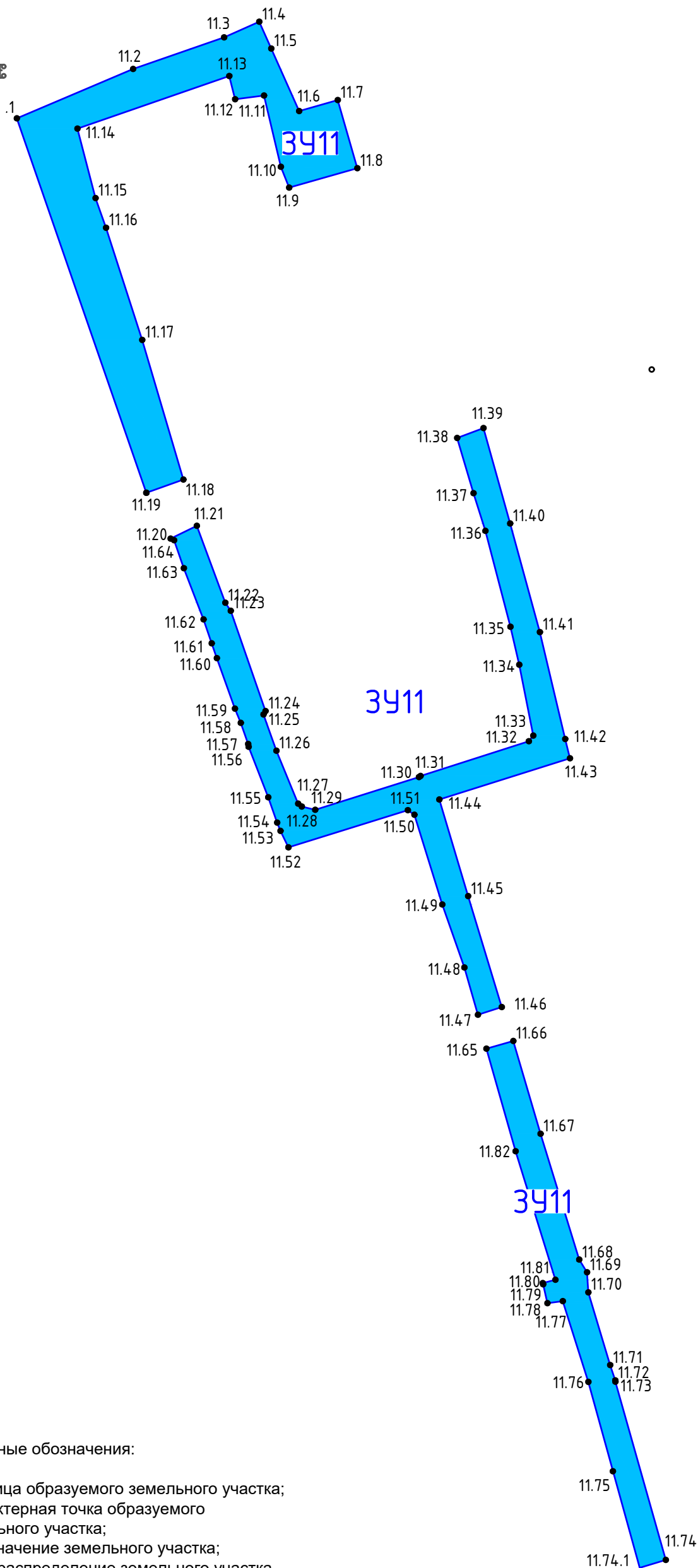
| | | | | | | | | |
|---------|----------|------|--------|-------|------|--|------|--------|
| | | | | | | МК №03/2019 1.ПМТ | | |
| | | | | | | Проект планировки и проект межевания микрорайона в границах улиц Линейная, Л. Поземского, Ипподромная, Сиреневый бульвар, проспект Энтузиастов, улица Старотекстильная в городе Пскове | | |
| Изм. | Кол. уч. | Лист | № док. | Подп. | Дата | Стадия | Лист | Листов |
| | | | | | | П | 13.1 | |
| ГИП | | | | | | Чертеж границ образуемого земельного участка :ЗУ10. М 1:1000 | | |
| Егорова | | | | | | ООО "ПсковГеоКадастр" | | |



Условные обозначения:

- - граница образуемого земельного участка;
- 10.1 - характерная точка образуемого земельного участка;
- :ЗУ10 - обозначение земельного участка;
- перераспределение земельного участка (части земельного участка).
- обозначение земельных участков под улицы ;


| | | | | | | | | |
|------|----------|---------|--------|-------|------|--|------|--------|
| | | | | | | МК №03/2019 1.ПМТ | | |
| | | | | | | Проект планировки и проект межевания микрорайона в границах улиц Линейная, Л. Поземского, Ипподромная, Сиреневый бульвар, проспект Энтузиастов, улица Старотекстильная в городе Пскове | | |
| Изм. | Кол. уч. | Лист | № док. | Подп. | Дата | | | |
| | | | | | | Стадия | Лист | Листов |
| ГИП | | Егорова | | | | П | 13.2 | |
| | | | | | | Чертеж границ образуемого земельного участка :ЗУ10. М 1:1000 | | |
| | | | | | | ООО "ПсковГеоКадастр" | | |



Условные обозначения:

- граница образуемого земельного участка;
- 11.1 - характерная точка образуемого земельного участка;
- :ЗУ11 - обозначение земельного участка;
- перераспределение земельного участка (части земельного участка).
- обозначение земельных участков под улицы ;

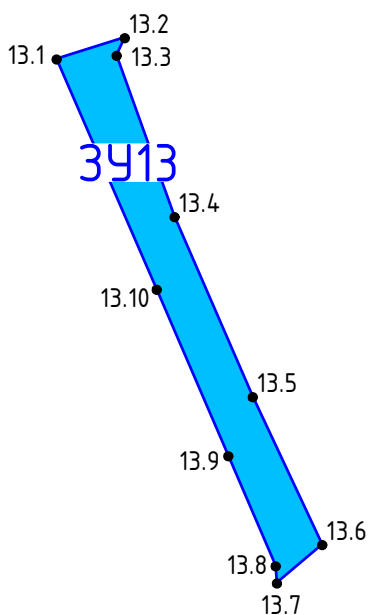
| | | | | | | | | | |
|------|----------|---------|--------|-------|------|--|--------|------------------------|--------|
| | | | | | | МК №03/2019 1.ПМТ | | | |
| | | | | | | Проект планировки и проект межевания микрорайона в границах улиц Линейная, Л. Поземского, Ипподромная, Сиреневый бульвар, проспект Энтузиастов, улица Старотекстильная в городе Пскове | | | |
| Изм. | Кол. уч. | Лист | № док. | Подп. | Дата | | Стадия | Лист | Листов |
| | | | | | | | П | 14 | |
| ГИП | | Егорова | | | | Чертеж границ образуемого земельного участка :ЗУ11. М 1:1000 | | ООО "ПсковГеоКадасстр" | |



Условные обозначения:

- граница образуемого земельного участка;
- 12.1 - характерная точка образуемого земельного участка;
- :3У12 - обозначение земельного участка;
- перераспределение земельного участка (части земельного участка).
- обозначение земельных участков под улицы ;

| | | | | | | | | | |
|------|----------|---------|--------|-------|------|--|-----------------------|------|--------|
| | | | | | | МК №03/2019 1.ПМТ | | | |
| | | | | | | Проект планировки и проект межевания микрорайона в границах улиц Линейная, Л. Поземского, Ипподромная, Сиреневый бульвар, проспект Энтузиастов, улица Старотекстильная в городе Пскове | | | |
| Изм. | Кол. уч. | Лист | № док. | Подп. | Дата | | Стадия | Лист | Листов |
| | | | | | | | П | 15 | |
| ГИП | | Егорова | | | | Чертеж границ образуемого земельного участка :3У12. М 1:1000 | ООО "ПсковГеоКадастр" | | |



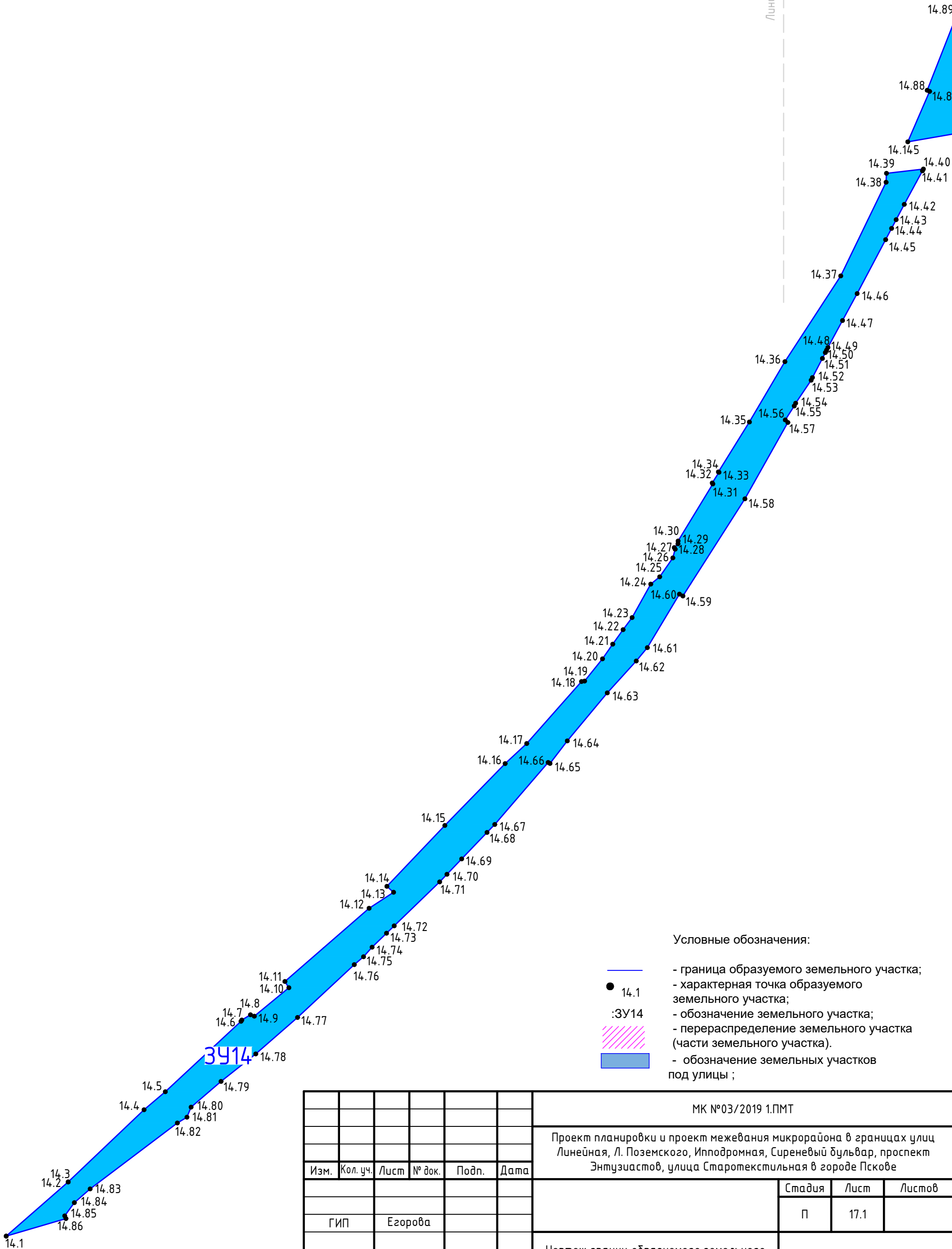
Условные обозначения:

- - граница образуемого земельного участка;
- 13.1 - характерная точка образуемого земельного участка;
- :3У13 - обозначение земельного участка;
- перераспределение земельного участка (части земельного участка).
- обозначение земельных участков под улицы ;

| | | | | | | | | |
|------|----------|---------|--------|-------|------|--|------|--------|
| | | | | | | МК №03/2019 1.ПМТ | | |
| | | | | | | Проект планировки и проект межевания микрорайона в границах улиц Линейная, Л. Поземского, Ипподромная, Сиреневый бульвар, проспект Энтузиастов, улица Старотекстильная в городе Пскове | | |
| Изм. | Кол. уч. | Лист | № док. | Подп. | Дата | | | |
| | | | | | | Стадия | Лист | Листов |
| | | | | | | П | 16 | |
| ГИП | | Егорова | | | | Чертеж границ образуемого земельного участка :3У13. М 1:1000 | | |
| | | | | | | | | |
| | | | | | | ООО "ПсковГеоКадастр" | | |



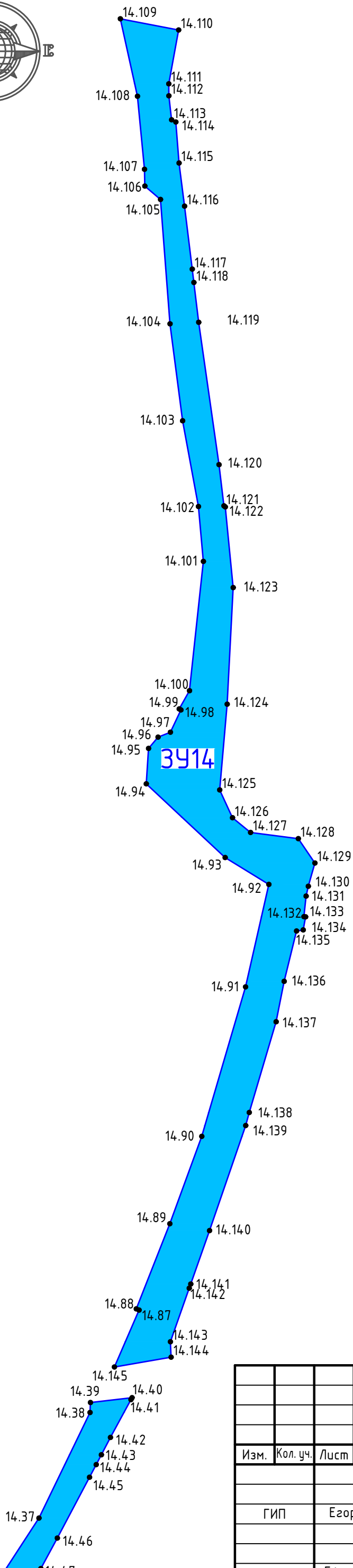
Линия соединения с листом 17.2



Условные обозначения:

- граница образуемого земельного участка;
- 14.1 - характерная точка образуемого земельного участка;
- обозначение земельного участка;
- перераспределение земельного участка (части земельного участка).
- обозначение земельных участков под улицы ;

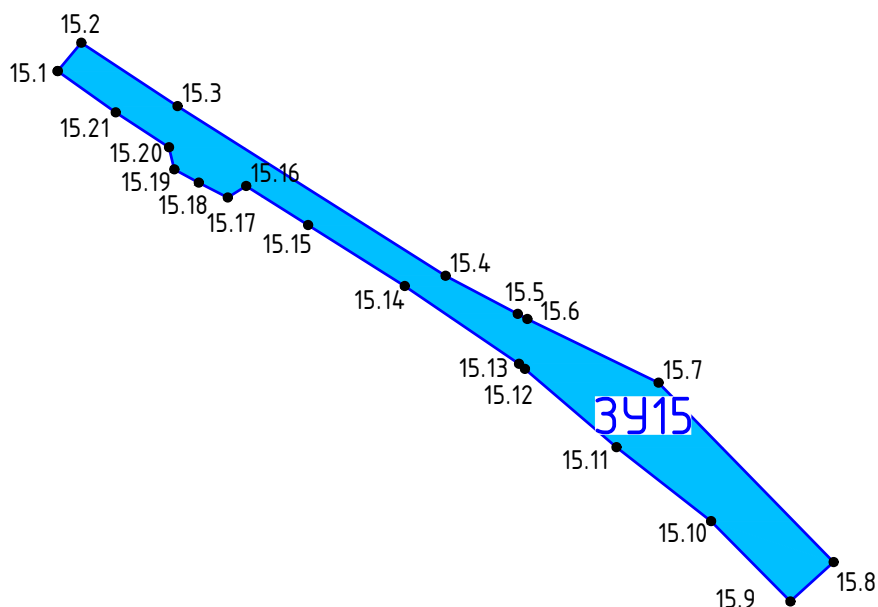
| | | | | | | | | | |
|------|----------|---------|--------|-------|------|--|--------|-----------------------|--------|
| | | | | | | МК №03/2019 1.ПМТ | | | |
| | | | | | | Проект планировки и проект межевания микрорайона в границах улиц Линейная, Л. Поземского, Ипподромная, Сиреневый бульвар, проспект Энтузиастов, улица Старотекстильная в городе Пскове | | | |
| Изм. | Кол. уч. | Лист | № док. | Подп. | Дата | | Стадия | Лист | Листов |
| | | | | | | | П | 17.1 | |
| ГИП | | Егорова | | | | Чертеж границ образуемого земельного участка :ЗУ14. М 1:1000 | | ООО "ПсковГеоКадастр" | |
| | | | | | | | | | |



Условные обозначения:

- граница образуемого земельного участка;
- характерная точка образуемого земельного участка;
- обозначение земельного участка;
- перераспределение земельного участка (части земельного участка).
- обозначение земельных участков под улицы ;

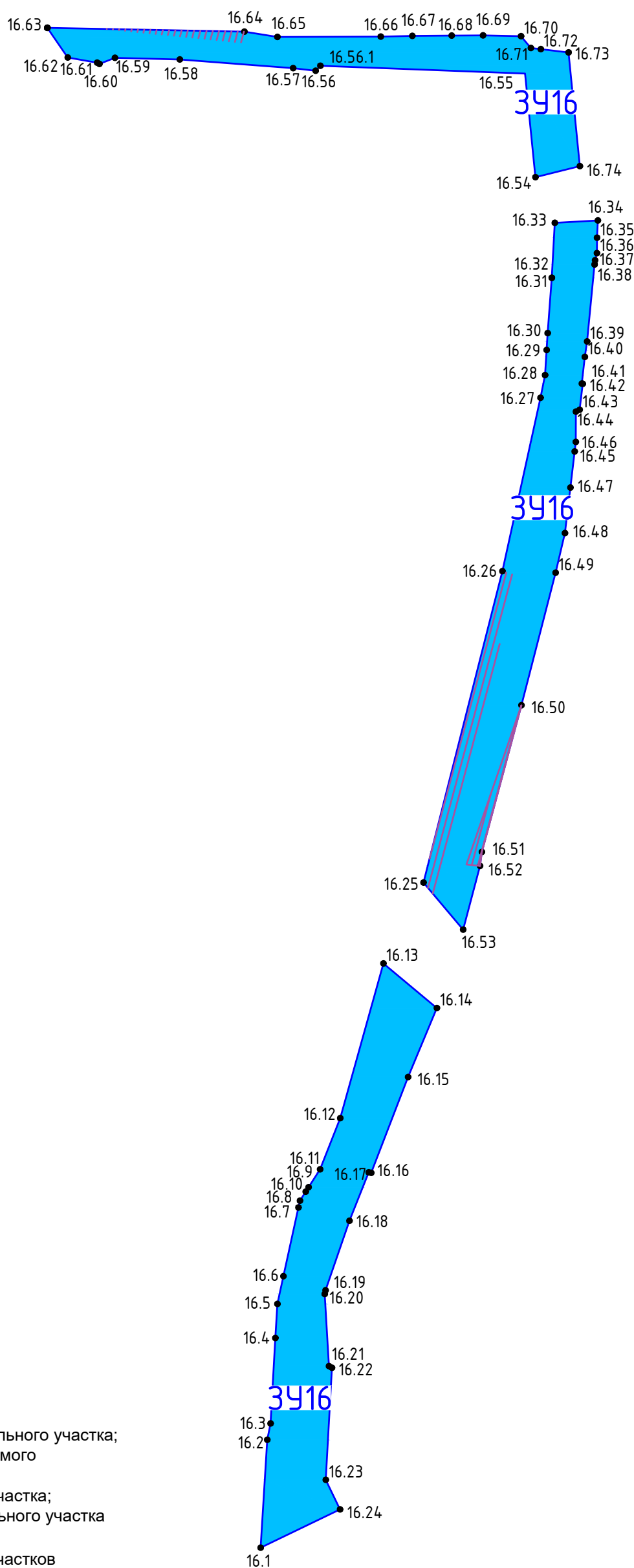
| | | | | | | | | | |
|------|----------|---------|--------|-------|------|--|--------|-----------------------|--------|
| | | | | | | МК №03/2019 1.ПМТ | | | |
| | | | | | | Проект планировки и проект межевания микрорайона в границах улиц Линейная, Л. Поземского, Ипподромная, Сиреневый бульвар, проспект Энтузиастов, улица Старотекстильная в городе Пскове | | | |
| Изм. | Кол. уч. | Лист | № док. | Подп. | Дата | | Стадия | Лист | Листов |
| | | | | | | | П | 17.2 | |
| ГИП | | Егорова | | | | Чертеж границ образуемого земельного участка :ЗУ14. М 1:1000 | | ООО "ПсковГеоКадастр" | |



Условные обозначения:

- - граница образуемого земельного участка;
- 15.1 - характерная точка образуемого земельного участка;
- :3У15 - обозначение земельного участка;
- //// - перераспределение земельного участка (части земельного участка).
- обозначение земельных участков под улицы ;

| | | | | | | | | |
|------|----------|---------|--------|-------|------|--|------|--------|
| | | | | | | МК №03/2019 1.ПМТ | | |
| | | | | | | Проект планировки и проект межевания микрорайона в границах улиц Линейная, Л. Поземского, Ипподромная, Сиреневый бульвар, проспект Энтузиастов, улица Старотекстильная в городе Пскове | | |
| Изм. | Кол. уч. | Лист | № док. | Подп. | Дата | | | |
| | | | | | | Стадия | Лист | Листов |
| | | | | | | П | 18 | |
| ГИП | | Егорова | | | | Чертеж границ образуемого земельного участка :3У15. М 1:1000 | | |
| | | | | | | ООО "ПсковГеоКадасстр" | | |



Условные обозначения:

- граница образуемого земельного участка;
- 16.1 - характеристическая точка образуемого земельного участка;
- :3У16 - обозначение земельного участка;
- /// - перераспределение земельного участка (части земельного участка).
- - обозначение земельных участков под улицей;

| | | | | | |
|----------|----------|----------|--------|-------|------|
| | | | | | |
| | | | | | |
| | | | | | |
| Изм. | Кол. уч. | Лист | № док. | Подп. | Дата |
| | | | | | |
| ГИП | | Егорова | | | |
| | | | | | |
| Выполнил | | Ефремова | | | |


МК №03/2019 1.ПМТ

Проект планировки и проект межевания микрорайона в границах улиц
Линейная, Л. Поземского, Ипподромная, Сиреневый бульвар, проспект
Энтузиастов, улица Старотекстильная в городе Пскове

Чертеж границ образуемого земельного
участка :3У16. М 1:1000

| Стадия | Лист | Листов |
|--------|------|--------|
| П | 19 | |

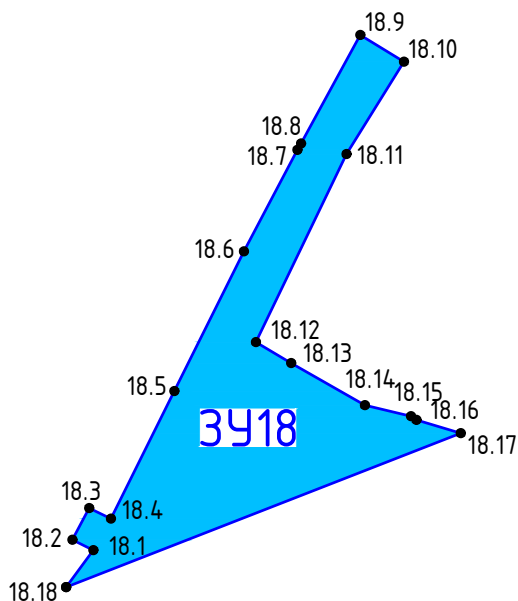
ООО "ПсковГеоКадастр"



Условные обозначения:

- - граница образуемого земельного участка;
- 17.1 - характерная точка образуемого земельного участка;
- :3У17 - обозначение земельного участка;
- / / / / / - перераспределение земельного участка (части земельного участка).
- - обозначение земельных участков под улицы ;

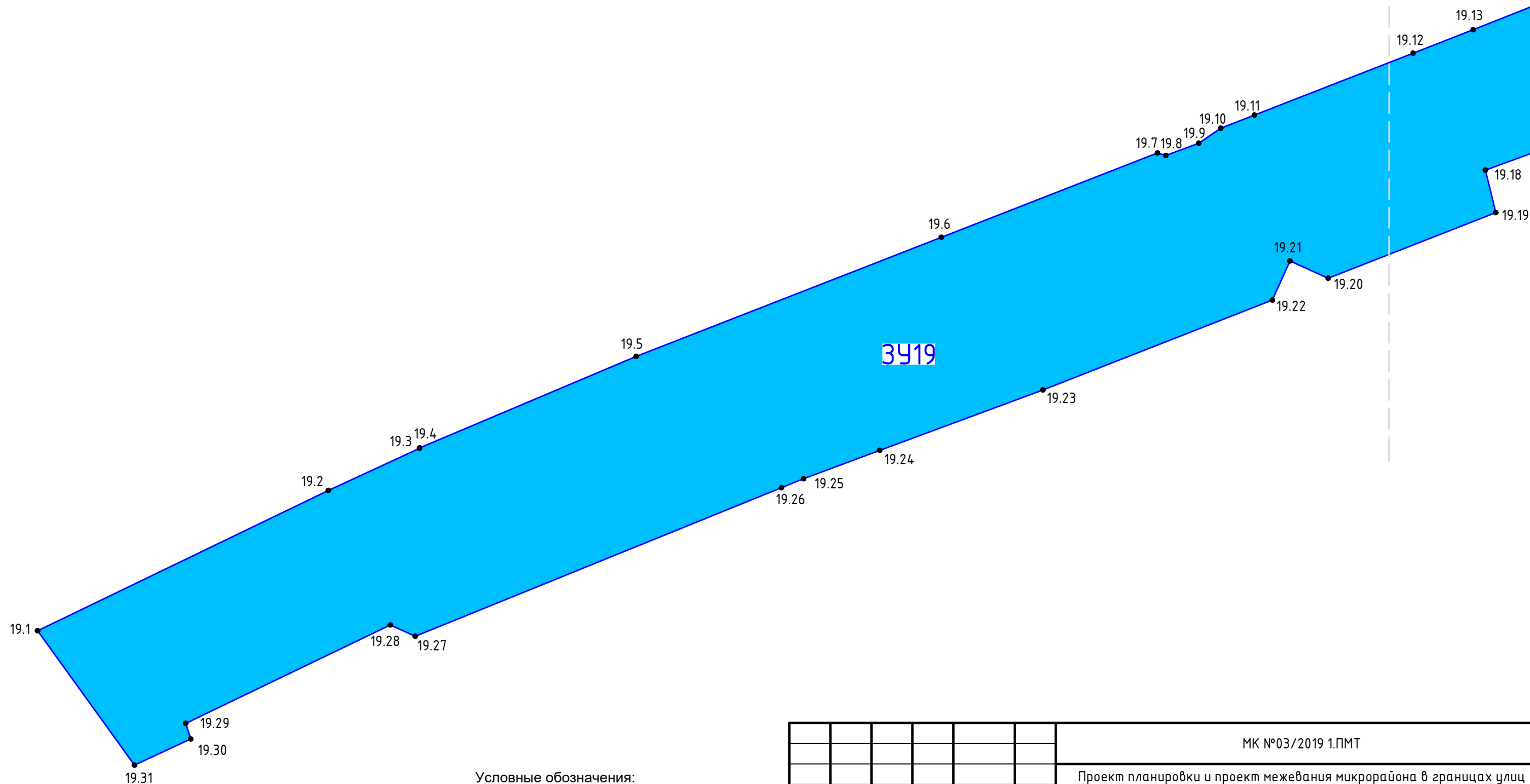
| | | | | | | | | |
|------|----------|------|--------|-------|------|--|--------|------|
| | | | | | | МК №03/2019 1.ПМТ | | |
| | | | | | | Проект планировки и проект межевания микрорайона в границах улиц Линейная, Л. Поземского, Ипподромная, Сиреневый бульвар, проспект Энтузиастов, улица Старотекстильная в городе Пскове | | |
| Изм. | Кол. уч. | Лист | № док. | Подп. | Дата | | Стадия | Лист |
| | | | | | | | П | 20 |
| ГИП | Егорова | | | | | Чертеж границ образуемого земельного участка :3У17. М 1:1000 | | |
| | | | | | | ООО "ПсковГеоКадаспр" | | |



Условные обозначения:

- граница образуемого земельного участка;
- 18.1 - характерная точка образуемого земельного участка;
- :ЗУ18 - обозначение земельного участка;
- перераспределение земельного участка (части земельного участка).
- обозначение земельных участков под улицы ;


| | | | | | | | | |
|------|----------|---------|--------|-------|------|--|------|--------|
| | | | | | | МК №03/2019 1.ПМТ | | |
| | | | | | | Проект планировки и проект межевания микрорайона в границах улиц Линейная, Л. Поземского, Ипподромная, Сиреневый бульвар, проспект Энтузиастов, улица Старотекстильная в городе Пскове | | |
| Изм. | Кол. уч. | Лист | № док. | Подп. | Дата | | | |
| | | | | | | Стадия | Лист | Листов |
| | | | | | | П | 21 | |
| ГИП | | Егорова | | | | Чертеж границ образуемого земельного участка :ЗУ18. М 1:1000 | | |
| | | | | | | | | |
| | | | | | | ООО "ПсковГеоКадастр" | | |






- Условные обозначения:
- граница образуемого земельного участка;
 - характерная точка образуемого земельного участка;
 - обозначение земельного участка;
 - перераспределение земельного участка (части земельного участка).
 - обозначение земельных участков под улицы ;

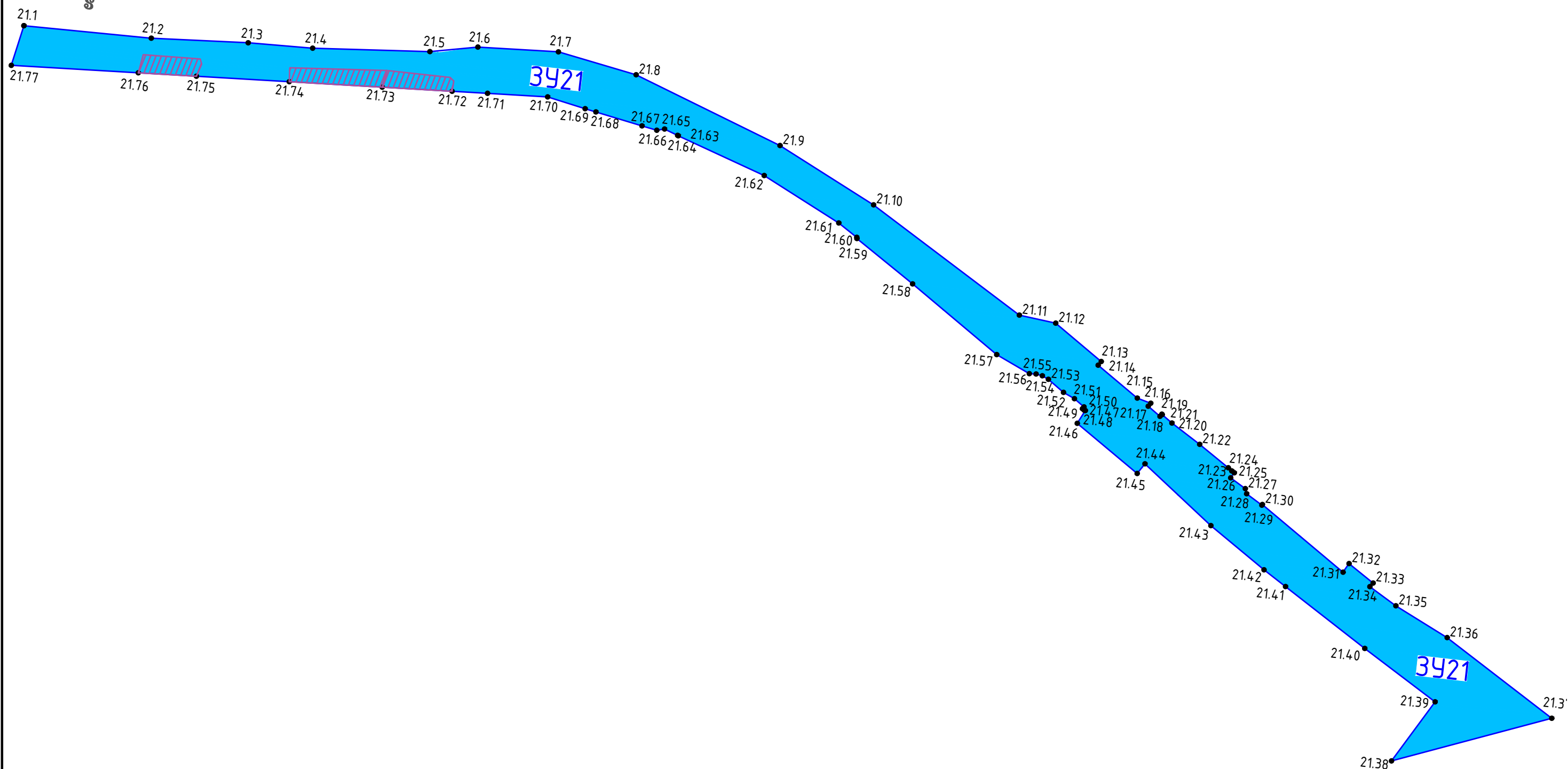


| | | | | | | | | | |
|----------|----------|----------|--------|-------|------|--|--------|-----------------------|--------|
| | | | | | | МК №03/2019 1.ПМТ | | | |
| | | | | | | Проект планировки и проект межевания микрорайона в границах улиц Линейная, Л. Поземского, Ипподромная, Сиреневый бульвар, проспект Энтузиастов, улица Старотекстильная в городе Пскове | | | |
| Изм. | Кол. уч. | Лист | № док. | Подп. | Дата | | Стадия | Лист | Листов |
| | | | | | | | П | 22.1 | |
| ГИП | | Егорова | | | | Чертеж границ образуемого земельного участка :ЗУ19. М 1:1000 | | 000 "ПсковГеоКадастр" | |
| Выполнил | | Ефремова | | | | | | | |








- | | |
|---|--|
|  | - граница образуемого земельного участка; |
| 19.1 | - характерная точка образуемого земельного участка; |
| :ЗУ19 | - обозначение земельного участка; |
|  | - перераспределение земельного участка (части земельного участка). |
|  | - обозначение земельных участков под улицы ; |

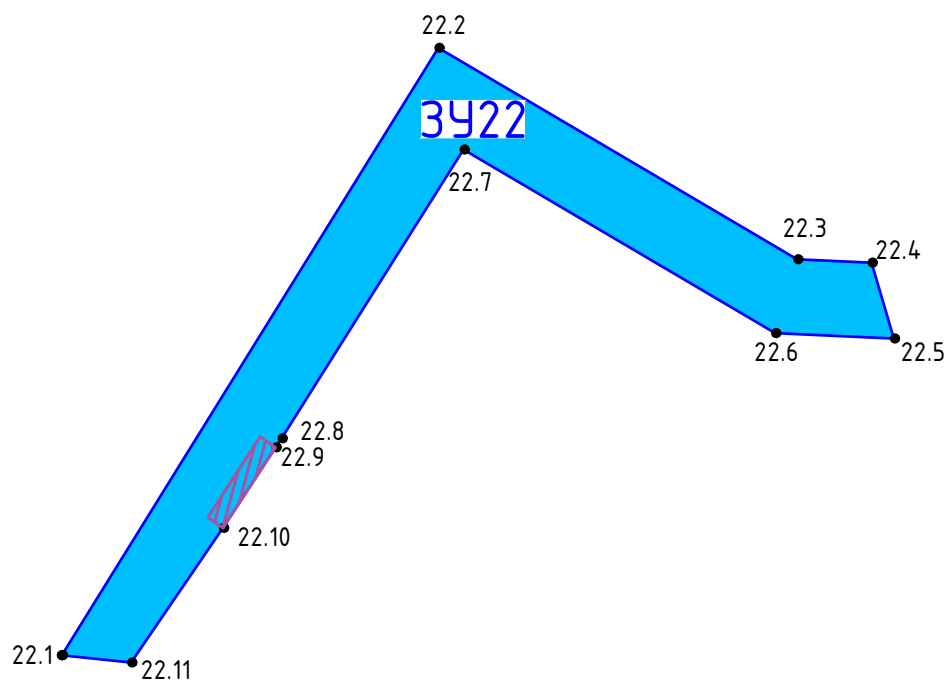
| | | | | | | | | | |
|------|----------|---------|--------|-------|------|--|-----------------------|------|--------|
| | | | | | | МК №03/2019 1.ПМТ | | | |
| | | | | | | Проект планировки и проект межевания микрорайона в границах улиц Линейная, Л. Поземского, Ипподромная, Сиреневый бульвар, проспект Энтузиастов, улица Старотекстильная в городе Пскове | | | |
| Изм. | Кол. уч. | Лист | № док. | Подп. | Дата | | Стадия | Лист | Листов |
| | | | | | | | П | 22.2 | |
| ГИП | | Егорова | | | | Чертеж границ образуемого земельного участка :3419 М 1:1000 | ООО "ПсковГеоКадастр" | | |



Условные обозначения:

-  - граница образуемого земельного участка;
-  - характерная точка образуемого земельного участка;
-  - обозначение земельного участка;
-  - перераспределение земельного участка (части земельного участка).
-  - обозначение земельных участков под улицы ;

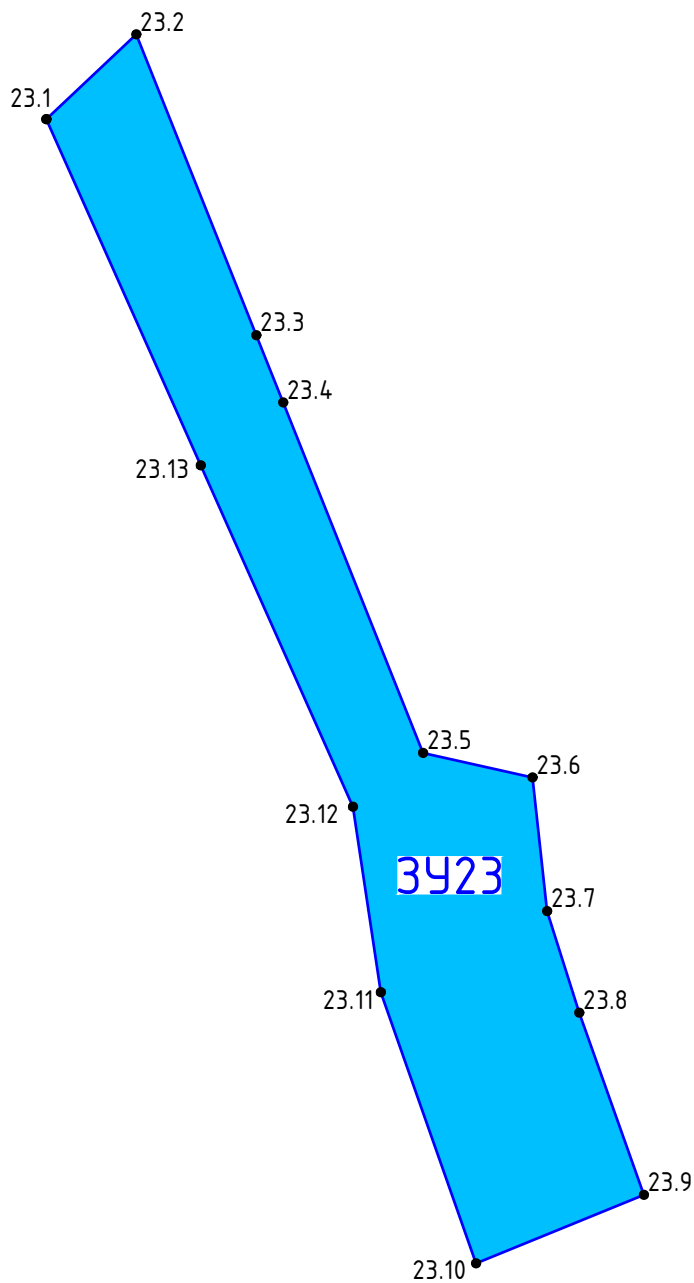
| | | | | | | | | | |
|----------|----------|----------|--------|-------|------|--|--------|------|--------|
| | | | | | | МК №03/2019 1.ПМТ | | | |
| | | | | | | Проект планировки и проект межевания микрорайона в границах улиц Линейная, Л. Поземского, Ипподромная, Сиреневый бульвар, проспект Энтузиастов, улица Старотекстильная в городе Пскове | | | |
| Изм. | Кол. уч. | Лист | № док. | Подп. | Дата | | Стадия | Лист | Листов |
| | | | | | | | П | 24 | |
| ГИП | | Егорова | | | | Чертеж границ образуемого земельного участка :ЗУ21. М 1:1000 | | | |
| Выполнил | | Ефремова | | | | ООО "ПсковГеоКадастр" | | | |



Условные обозначения:

- - граница образуемого земельного участка;
- 22.1 - характерная точка образуемого земельного участка;
- :3У22 - обозначение земельного участка;
- /// - перераспределение земельного участка (части земельного участка).
- обозначение земельных участков под улицы ;

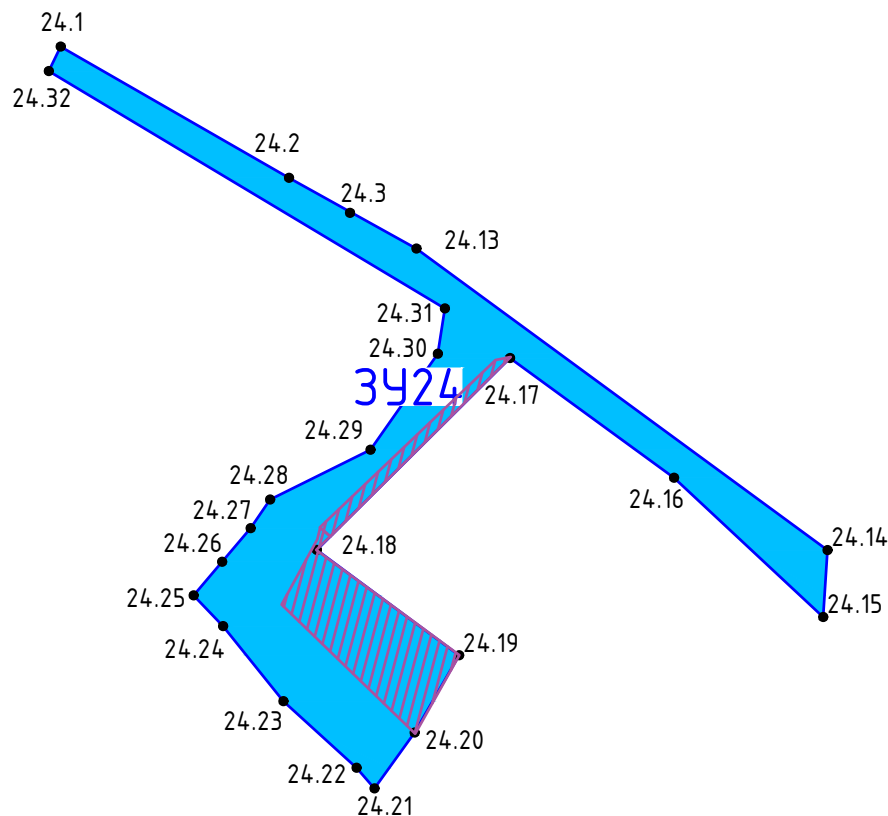
| | | | | | | | | |
|------|----------|---------|--------|-------|------|--|-----------------------|------|
| | | | | | | МК №03/2019 1.ПМТ | | |
| | | | | | | Проект планировки и проект межевания микрорайона в границах улиц Линейная, Л. Поземского, Ипподромная, Сиреневый бульвар, проспект Энтузиастов, улица Старотекстильная в городе Пскове | | |
| Изм. | Кол. уч. | Лист | № док. | Подп. | Дата | | Стадия | Лист |
| | | | | | | | П | 25 |
| ГИП | | Егорова | | | | Чертеж границ образуемого земельного участка :3У22. М 1:1000 | 000 "ПсковГеоКадаспр" | |
| | | | | | | | | |



Условные обозначения:

- граница образуемого земельного участка;
- 23.1 - характеристическая точка образуемого земельного участка;
- :3У23 - обозначение земельного участка;
- перераспределение земельного участка (части земельного участка).
- обозначение земельных участков под улицы ;

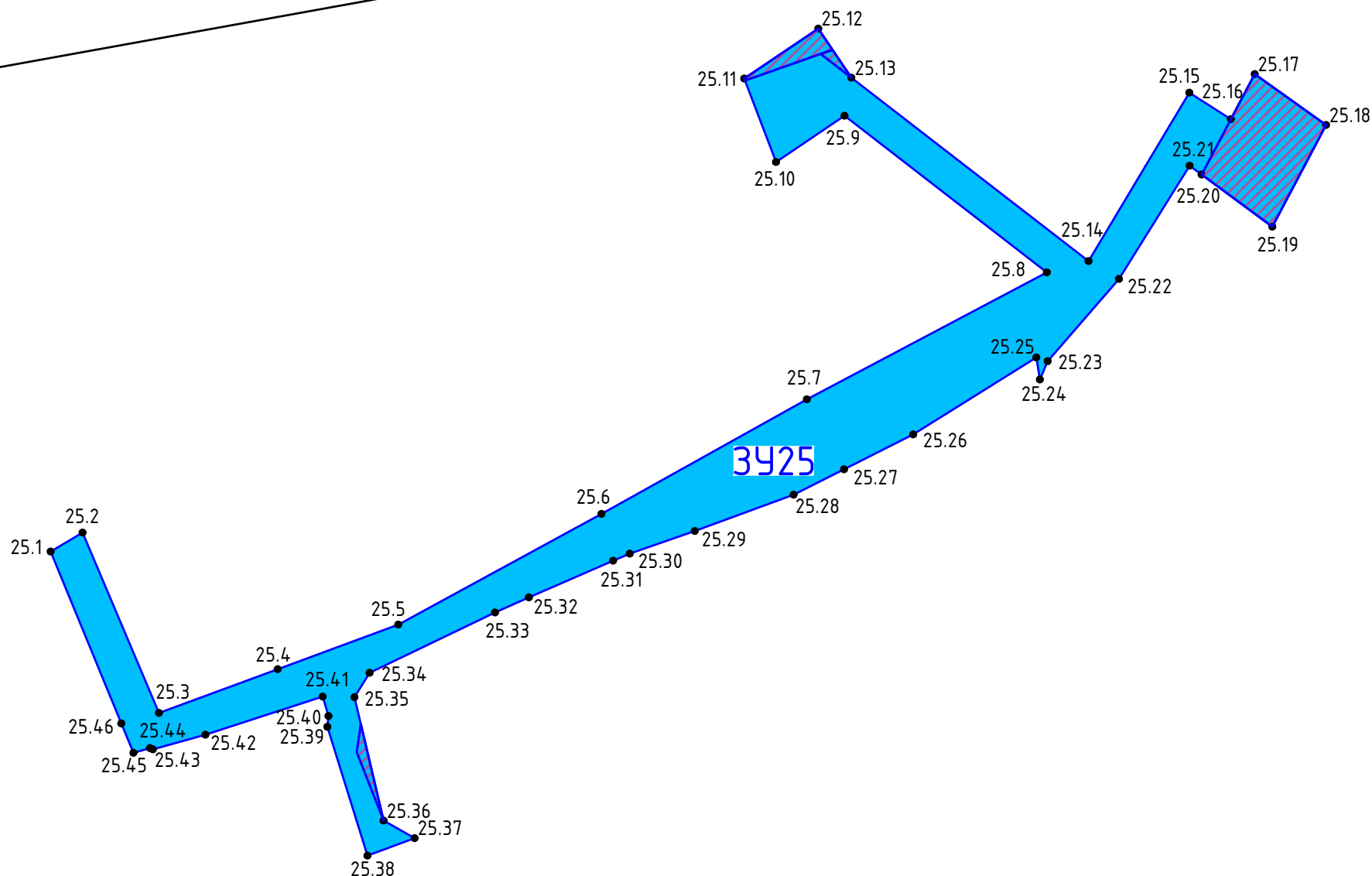
| | | | | | | | | |
|------|----------|------|--------|-------|------|--|-----------------------|------|
| | | | | | | МК №03/2019 1.ПМТ | | |
| | | | | | | Проект планировки и проект межевания микрорайона в границах улиц Линейная, Л. Поземского, Ипподромная, Сиреневый бульвар, проспект Энтузиастов, улица Старотекстильная в городе Пскове | | |
| Изм. | Кол. уч. | Лист | № док. | Подп. | Дата | | Стадия | Лист |
| | | | | | | | П | 26 |
| ГИП | Егорова | | | | | Чертеж границ образуемого земельного участка :3У23. М 1:1000 | ООО "ПсковГеоКадастр" | |








Условные обозначения:

- - граница образуемого земельного участка;
- 24.1 - характеристическая точка образуемого земельного участка;
- :3У24 - обозначение земельного участка;
- / / / - перераспределение земельного участка (части земельного участка).
- - обозначение земельных участков под улицей ;

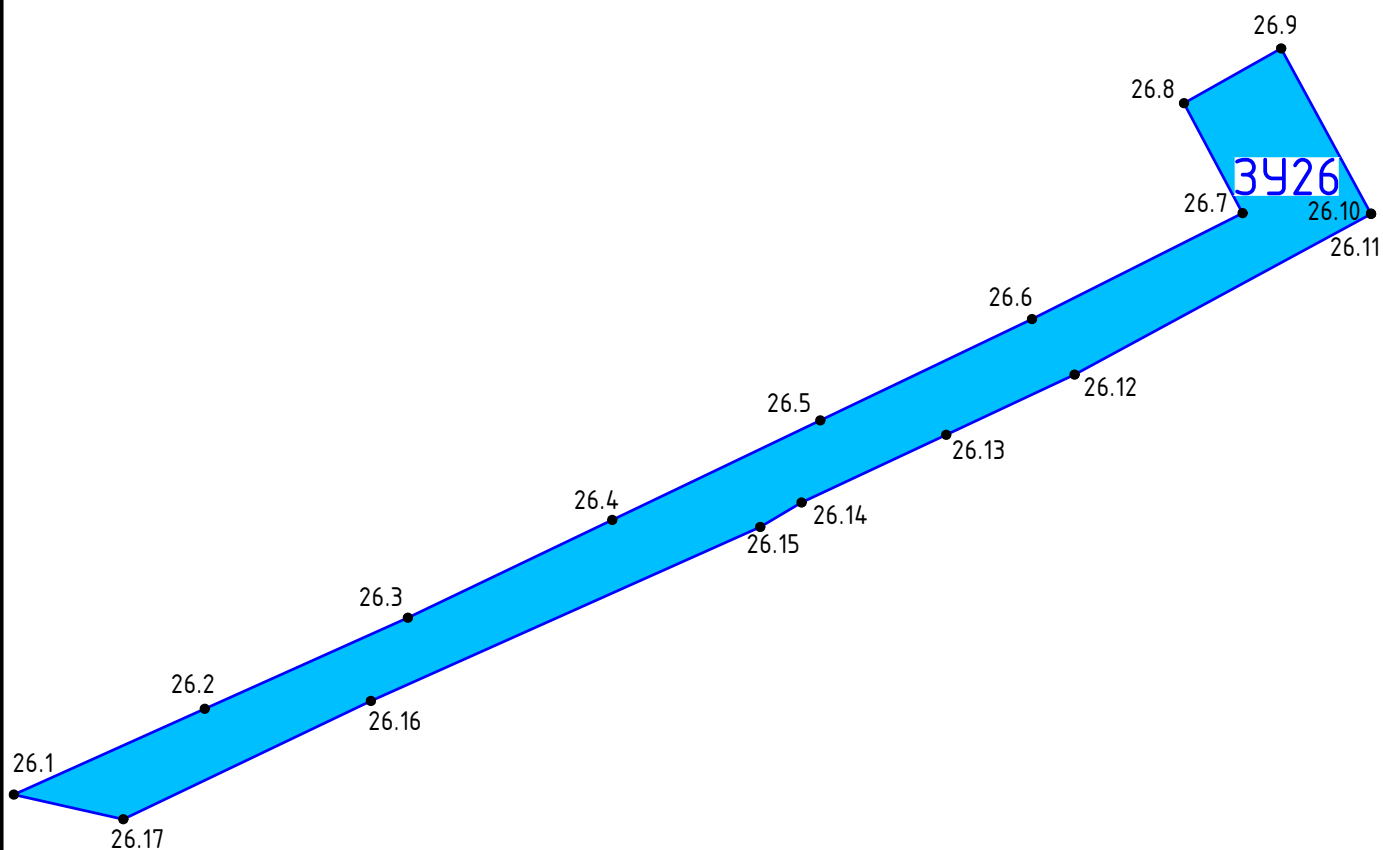
| | | | | | | | | | |
|------|----------|---------|--------|-------|------|--|-----------------------|------|--------|
| | | | | | | МК №03/2019 1.ПМТ | | | |
| | | | | | | Проект планировки и проект межевания микрорайона в границах улиц Линейная, Л. Поземского, Ипподромная, Сиреневый бульвар, проспект Энтузиастов, улица Старотекстильная в городе Пскове | | | |
| Изм. | Кол. уч. | Лист | № док. | Подп. | Дата | | Стадия | Лист | Листов |
| | | | | | | | П | 27 | |
| ГИП | | Егорова | | | | Чертеж границ образуемого земельного участка :3У24. М 1:1000 | ООО "ПсковГеоКадастр" | | |



Условные обозначения:

-  - граница образуемого земельного участка;
-  - характеристическая точка образуемого земельного участка;
-  - обозначение земельного участка;
-  - перераспределение земельного участка (части земельного участка).
-  - обозначение земельных участков под улицей;

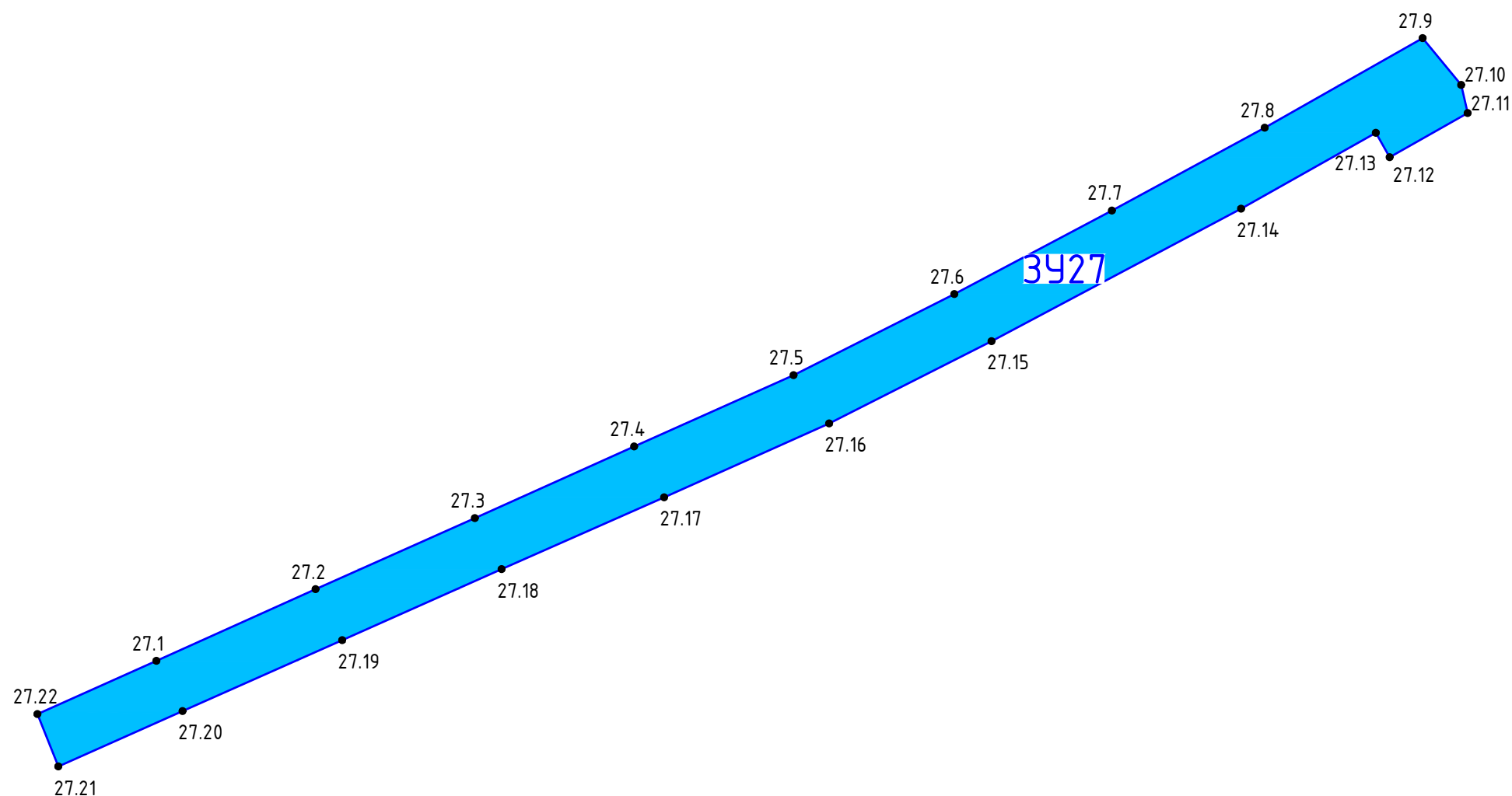
| | | | | | | | | |
|----------|----------|----------|--------|-------|------|--|--------|------|
| | | | | | | МК №03/2019 1.ПМТ | | |
| | | | | | | Проект планировки и проект межевания микрорайона в границах улиц Линейная, Л. Поземского, Ипподромная, Сиреневый бульвар, проспект Энтузиастов, улица Старотекстильная в городе Пскове | | |
| Изм. | Кол. уч. | Лист | № док. | Подп. | Дата | | Стадия | Лист |
| | | | | | | | П | 28 |
| | | | | | | Чертеж границ образуемого земельного участка :ЗУ25. М 1:1000 | | |
| Выполнил | | Ефремова | | | | ООО "ПсковГеоКадастр" | | |








Условные обозначения:

- - граница образуемого земельного участка;
- 26.1 - характерная точка образуемого земельного участка;
- :3426 - обозначение земельного участка;
- /// - перераспределение земельного участка (части земельного участка).
- обозначение земельных участков под улицы ;

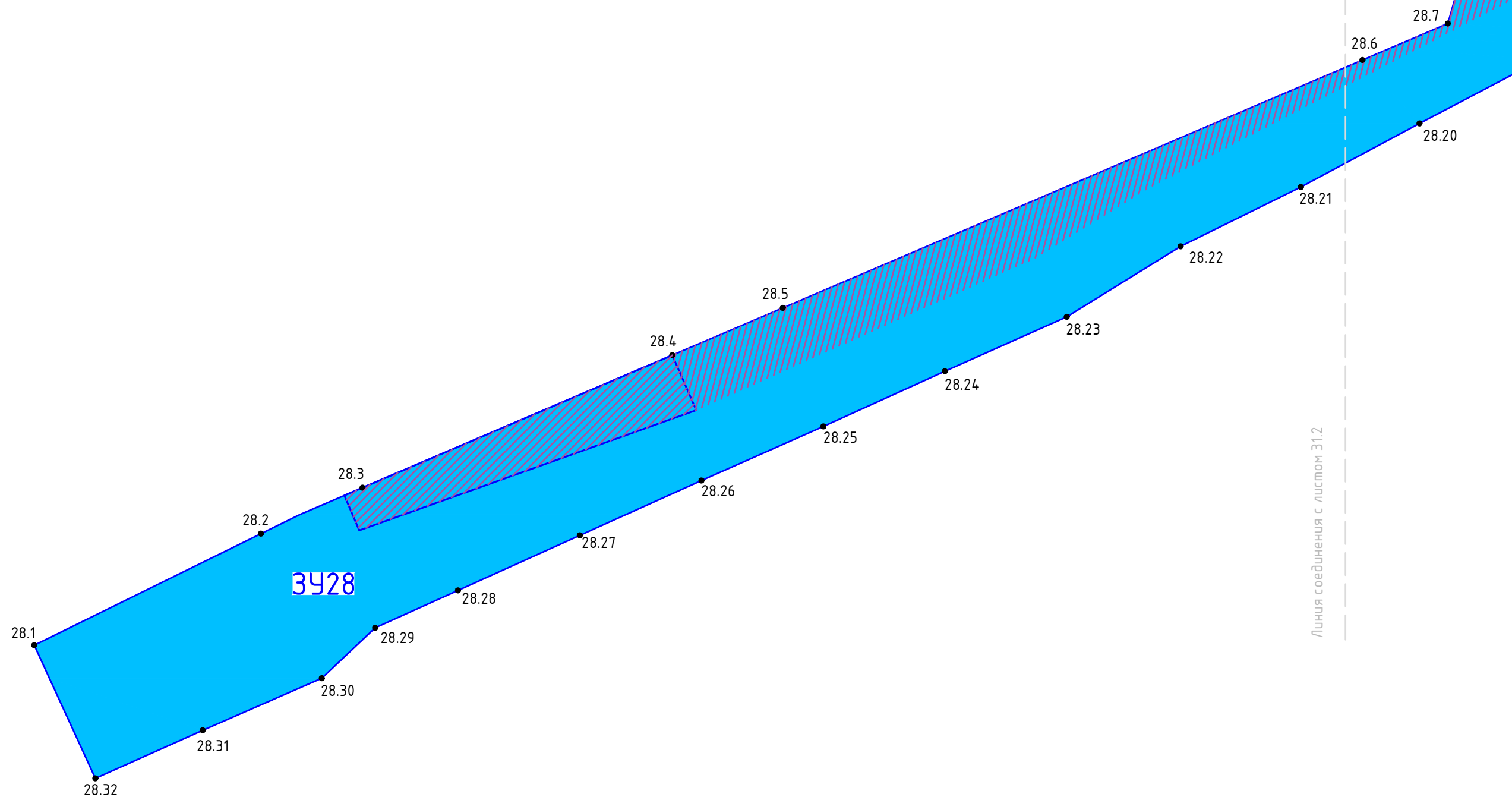
| | | | | | | | | | |
|------|----------|---------|--------|-------|------|--|-----------------------|------|--------|
| | | | | | | МК №03/2019 1.ПМТ | | | |
| | | | | | | Проект планировки и проект межевания микрорайона в границах улиц Линейная, Л. Поземского, Ипподромная, Сиреневый бульвар, проспект Энтузиастов, улица Старотекстильная в городе Пскове | | | |
| Изм. | Кол. уч. | Лист | № док. | Подп. | Дата | | Стадия | Лист | Листов |
| | | | | | | | П | 29 | |
| ГИП | | Егорова | | | | Чертеж границ образуемого земельного участка :3426. М 1:1000 | ООО "ПсковГеоКадастр" | | |



Условные обозначения:

-  - граница образуемого земельного участка;
-  27.1 - характерная точка образуемого земельного участка;
-  - обозначение земельного участка;
-  - перераспределение земельного участка (части земельного участка).
-  - обозначение земельных участков под улицы ;

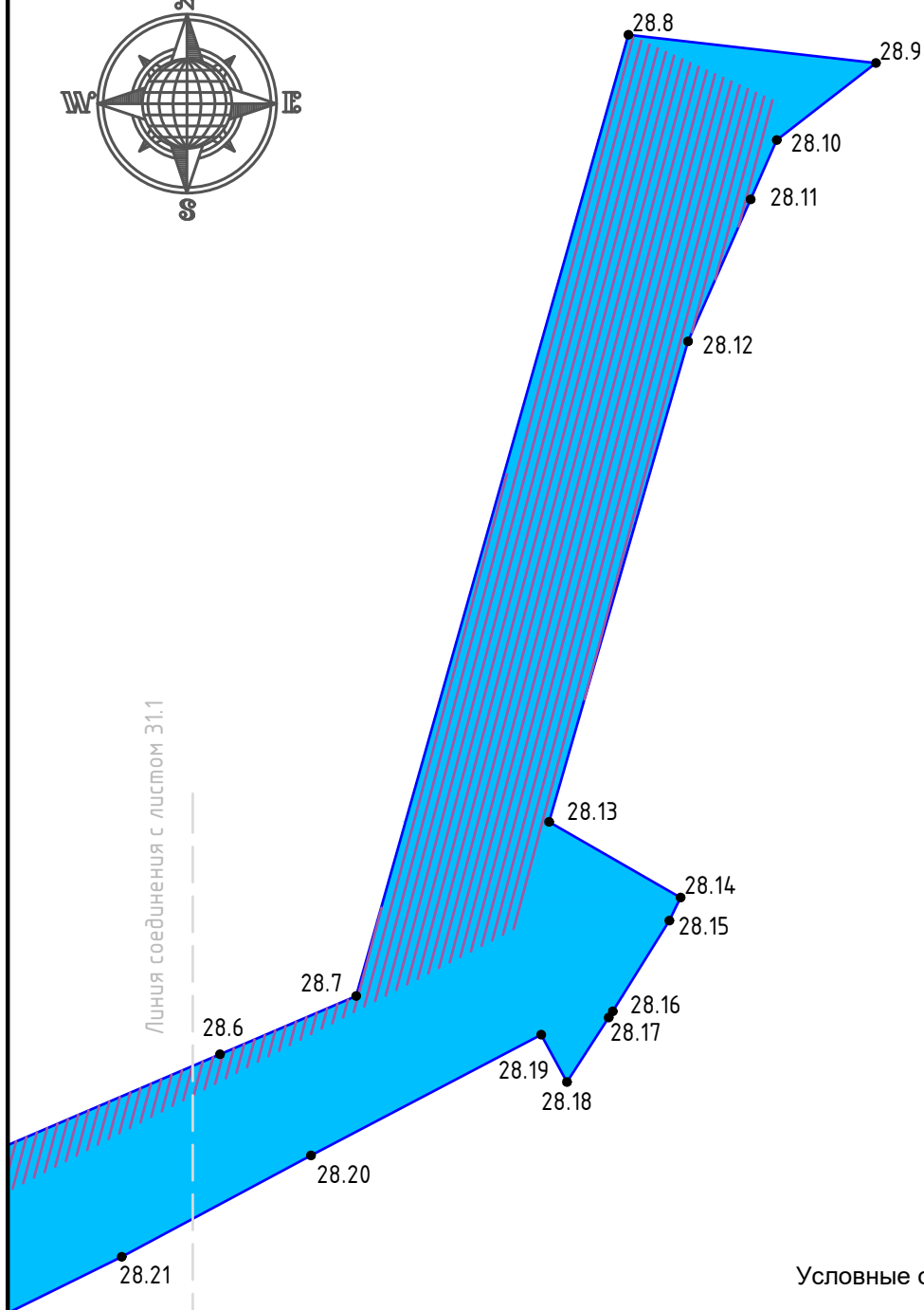
| | | | | | | | | |
|----------|----------|----------|--------|-------|------|--|--------|-----------------------|
| | | | | | | МК №03/2019 1.ПМТ | | |
| | | | | | | Проект планировки и проект межевания микрорайона в границах улиц Линейная, Л. Поземского, Ипподромная, Сиреневый бульвар, проспект Энтузиастов, улица Старотекстильная в городе Пскове | | |
| Изм. | Кол. уч. | Лист | № док. | Подп. | Дата | | Стадия | Лист |
| | | | | | | | П | 30 |
| ГИП | | Егорова | | | | Чертеж границ образуемого земельного участка :ЗУ27. М 1:1000 | | ООО "ПсковГеоКадастр" |
| Выполнил | | Ефремова | | | | | | |



Условные обозначения:

- граница образуемого земельного участка;
- характерная точка образуемого земельного участка;
- обозначение земельного участка;
- перераспределение земельного участка (части земельного участка).
- обозначение земельных участков под улицы ;


| | | | | | | | | |
|----------|----------|----------|--------|-------|------|--|-----------------------|------|
| | | | | | | МК №03/2019 1.ПМТ | | |
| | | | | | | Проект планировки и проект межевания микрорайона в границах улиц Линейная, Л. Поземского, Ипподромная, Сиреневый бульвар, проспект Энтузиастов, улица Старотекстильная в городе Пскове | | |
| Изм. | Кол. уч. | Лист | № док. | Подп. | Дата | | Стадия | Лист |
| | | | | | | | П | 31.1 |
| ГИП | | Егорова | | | | Чертеж границ образуемого земельного участка :ЗУ28. М 1:1000 | 000 "ПсковГеоКадастр" | |
| Выполнил | | Ефремова | | | | | | |



Условные обозначения:

- - граница образуемого земельного участка;
- 28.1 - характерная точка образуемого земельного участка;
- :ЗУ28 - обозначение земельного участка;
- ▨ - перераспределение земельного участка (части земельного участка).
- - обозначение земельных участков под улицы ;

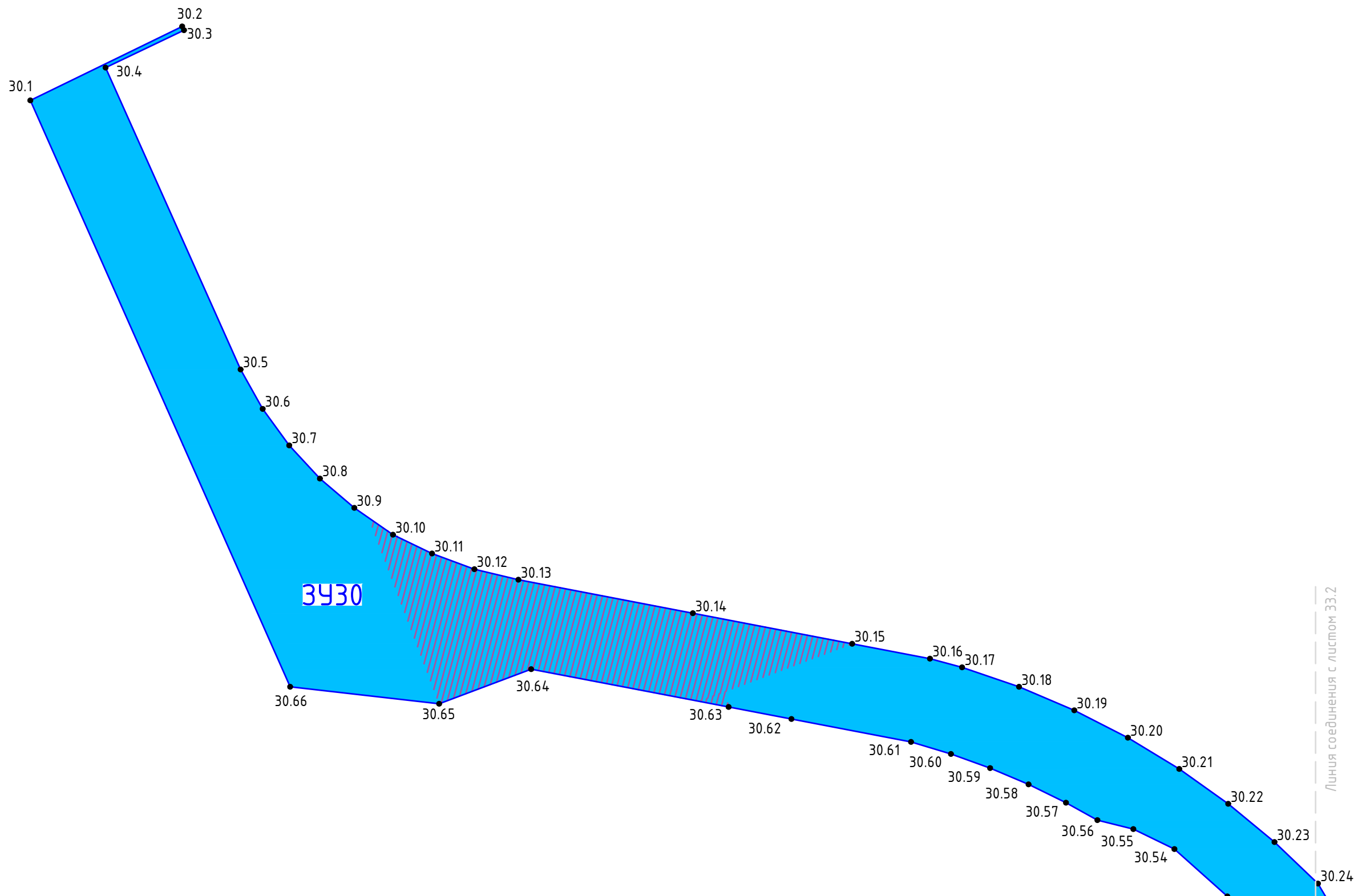
| | | | | | | | | | |
|------|----------|---------|--------|-------|------|--|--------|-----------------------|--------|
| | | | | | | МК №03/2019 1.ПМТ | | | |
| | | | | | | Проект планировки и проект межевания микрорайона в границах улиц Линейная, Л. Поземского, Ипподромная, Сиреневый бульвар, проспект Энтузиастов, улица Старотекстильная в городе Пскове | | | |
| Изм. | Кол. уч. | Лист | № док. | Подп. | Дата | | Стадия | Лист | Листов |
| | | | | | | | П | 31.2 | |
| ГИП | | Егорова | | | | Чертеж границ образуемого земельного участка :ЗУ28. М 1:1000 | | ООО "ПсковГеоКадастр" | |
| | | | | | | | | | |








Условные обозначения:

- - граница образуемого земельного участка;
- 29.1 - характеристическая точка образуемого земельного участка;
- :ЗУ29 - обозначение земельного участка;
- ▨ - перераспределение земельного участка (части земельного участка).
- - обозначение земельных участков под улицы ;

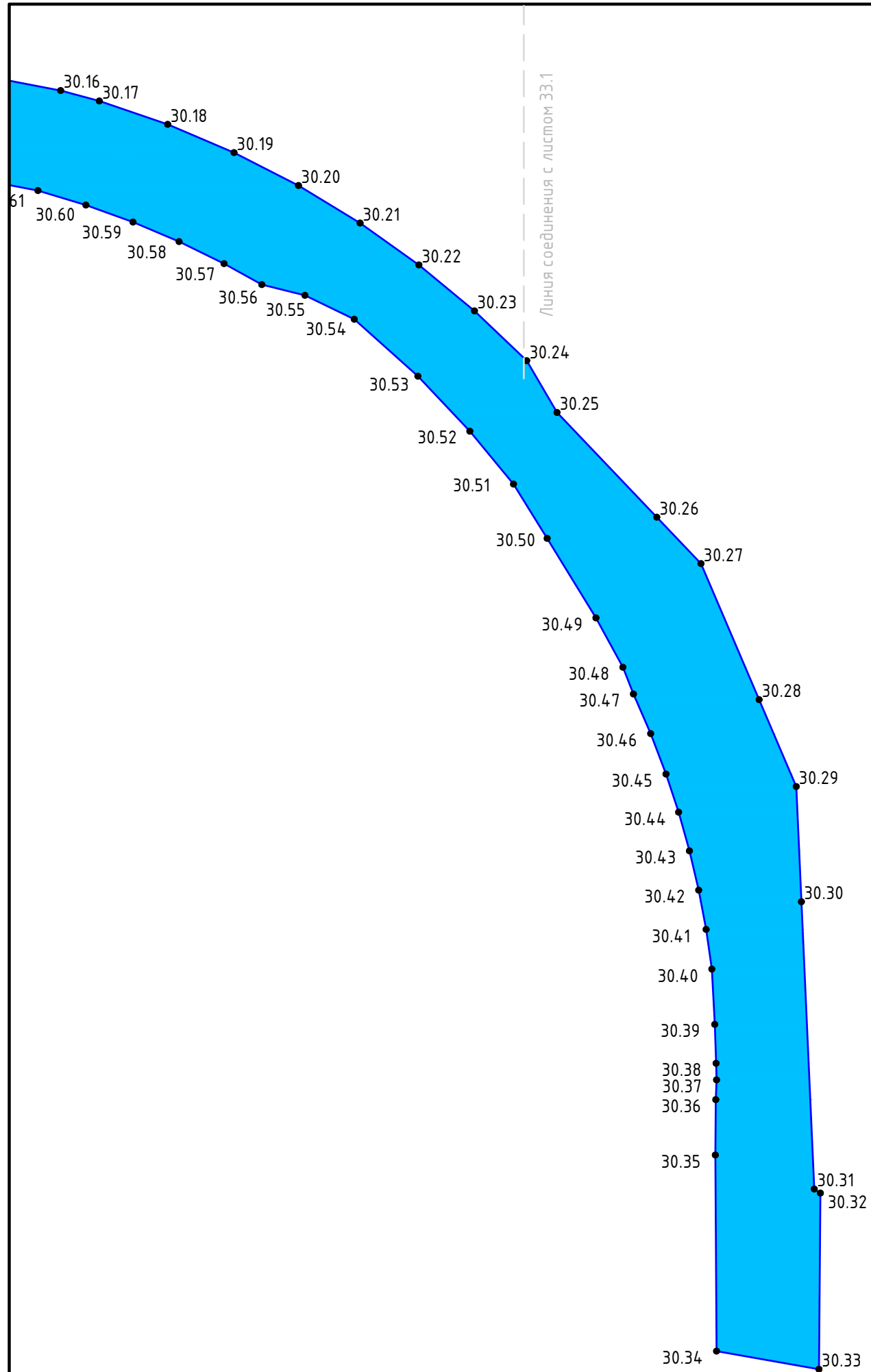
| | | | | | | | | | |
|------|----------|---------|--------|-------|------|--|-----------------------|------|--------|
| | | | | | | МК №03/2019 1.ПМТ | | | |
| | | | | | | Проект планировки и проект межевания микрорайона в границах улиц Линейная, Л. Поземского, Ипподромная, Сиреневый бульвар, проспект Энтузиастов, улица Старотекстильная в городе Пскове | | | |
| Изм. | Кол. уч. | Лист | № док. | Подп. | Дата | | Стадия | Лист | Листов |
| | | | | | | | П | 32 | |
| ГИП | | Егорова | | | | Чертеж границ образуемого земельного участка :ЗУ29. М 1:2000 | ООО "ПсковГеоКадастр" | | |



Условные обозначения:

-  - граница образуемого земельного участка;
-  - характерная точка образуемого земельного участка;
-  - обозначение земельного участка;
-  - перераспределение земельного участка (части земельного участка).
-  - обозначение земельных участков под улицы ;

| | | | | | | | | | |
|----------|---------|----------|--------|-------|------|--|-----------------------|------|--------|
| | | | | | | МК №03/2019 1.ПМТ | | | |
| | | | | | | Проект планировки и проект межевания микрорайона в границах улиц Линейная, Л. Поземского, Ипподромная, Сиреневый бульвар, проспект Энтузиастов, улица Старотекстильная в городе Пскове | | | |
| Изм. | Кол.уч. | Лист | № док. | Подп. | Дата | | Стадия | Лист | Листов |
| | | | | | | | П | 33.1 | |
| ГИП | | Егорова | | | | Чертеж границ образуемого земельного участка :ЗУ30. М 1:1000 | ООО "ПсковГеоКадастр" | | |
| | | | | | | | | | |
| Выполнил | | Ефремова | | | | | | | |



Условные обозначения:

- граница образуемого земельного участка;
- характерная точка образуемого земельного участка;
- обозначение земельного участка;
- перераспределение земельного участка (части земельного участка).
- обозначение земельных участков под улицы ;

| | | | | | | | | | |
|----------|----------|----------|--------|-------|------|--|--------|-----------------------|--------|
| | | | | | | МК №03/2019 1.ПМТ | | | |
| | | | | | | Проект планировки и проект межевания микрорайона в границах улиц Линейная, Л. Поземского, Ипподромная, Сиреневый бульвар, проспект Энтузиастов, улица Старотекстильная в городе Пскове | | | |
| Изм. | Кол. уч. | Лист | № док. | Подп. | Дата | | Стадия | Лист | Листов |
| | | | | | | | П | 33.2 | |
| | | | | | | Чертеж границ образуемого земельного участка :ЗУ30. М 1:1000 | | ООО "ПсковГеоКадастр" | |
| Выполнил | | Ефремова | | | | | | | |