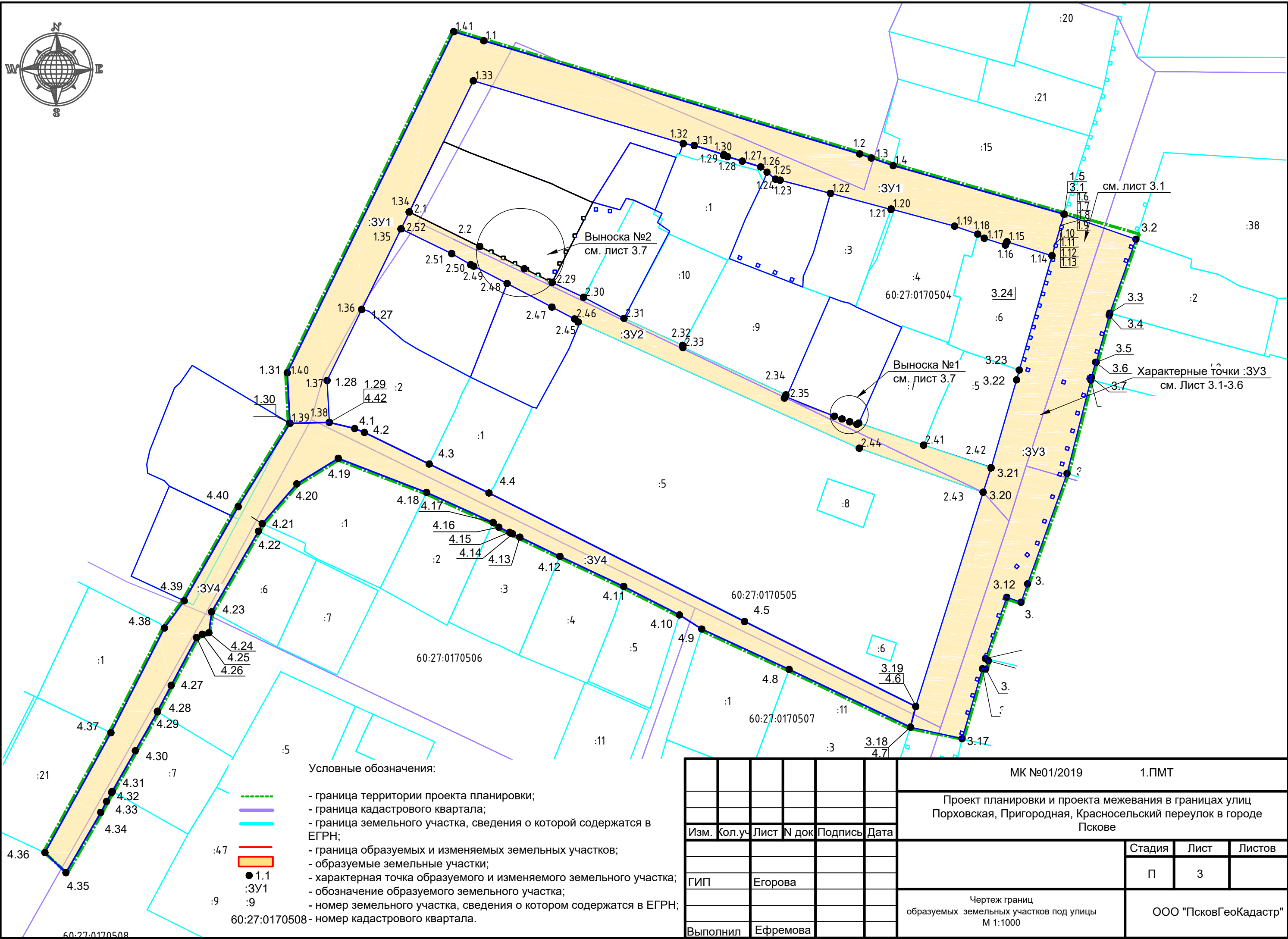


Условные обозначения:

- граница территории проекта планировки;
  - граница кадастрового квартала;
  - граница земельного участка, сведения о которой содержатся в ЕГРН;
  - проектируемая "красная" линия улицы;
  - линия отступа от красных линий в целях размещения объектов капитального строительства.
- 
- Зона объектов малоэтажной жилой застройки (существующая);
  - Улично- дорожная сеть. Территория общего пользования;
  - Зона объектов спорта и рекреации;
  - Зона объектов образовательных учреждений (существующая)

						МК №01/20191.ПМТ			
						Проект планировки и проекта межевания в границах улиц Порховская, Пригородная, Красносельский переулок в городе Пскове			
Изм.	Кол.уч	Лист	N док	Подпись	Дата				
							Стадия	Лист	Листов
							П	2	
ГИП		Егорова				Чертеж линий отступа от красных линий М 1:1000	ООО "ПсковГеоКадастр"		
Выполнил		Ефремова							



Условные обозначения:

- граница территории проекта планировки;
- граница кадастрового квартала;
- граница земельного участка, сведения о которой содержатся в ЕГРН;
- граница образуемых и изменяемых земельных участков;
- образуемые земельные участки;
- характерная точка образуемого и изменяемого земельного участка;
- обозначение образуемого земельного участка;
- номер земельного участка, сведения о котором содержатся в ЕГРН;
- 60:27:0170508 - номер кадастрового квартала.

						МК №01/2019		1.ПМТ		
						Проект планировки и проекта межевания в границах улиц Порховская, Пригородная, Красносельский переулок в городе Пскове				
Изм.	Кол.уч	Лист	N док	Подпись	Дата			Стадия	Лист	Листов
								П	3	
ГИП		Егорова								
						Чертеж границ образуемых земельных участков под улицы М 1:1000		ООО "ПсковГеоКадастр"		
Выполнил		Ефремова								

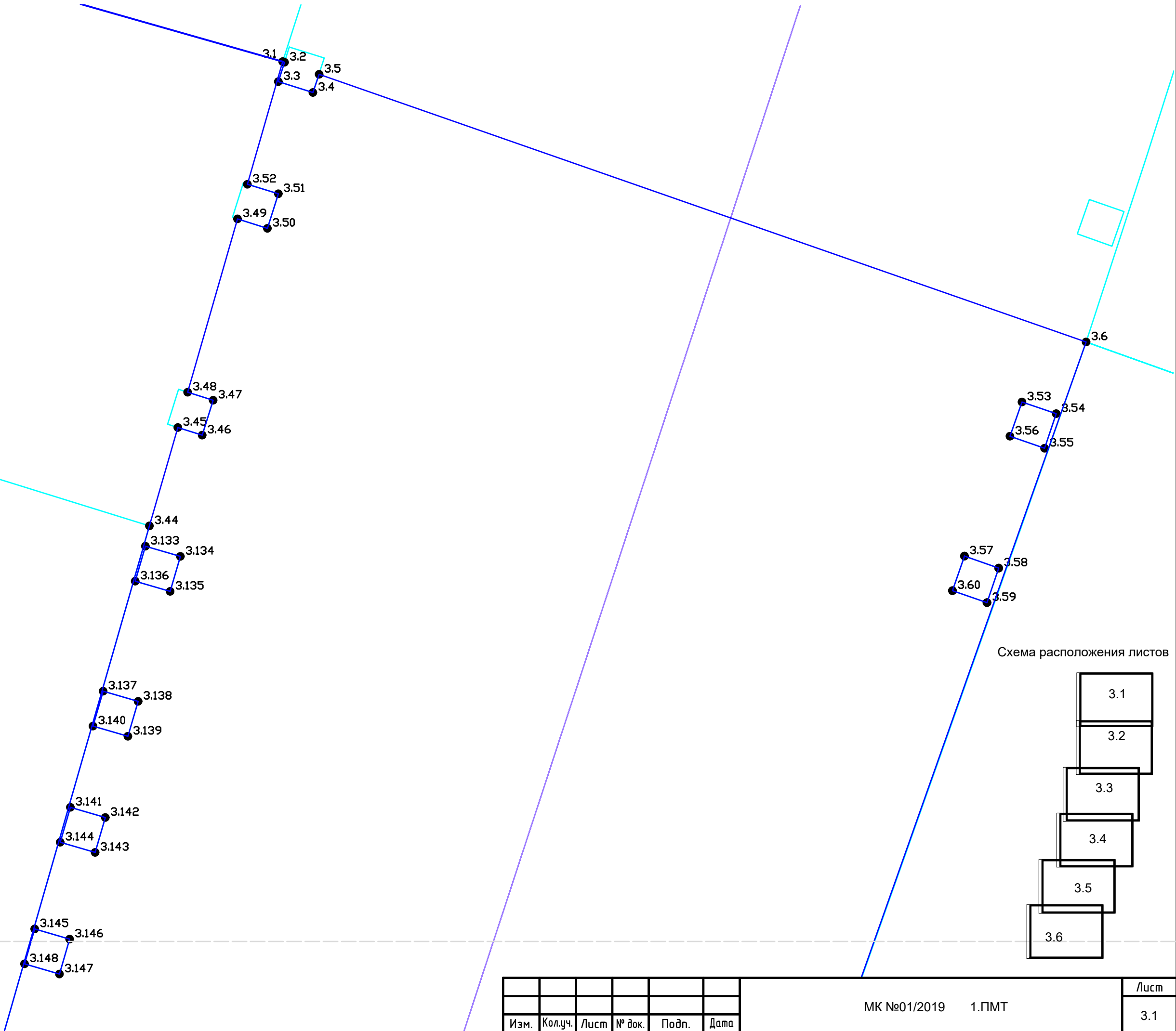
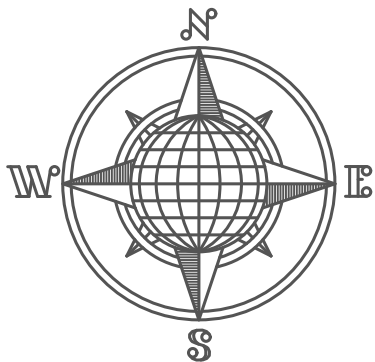
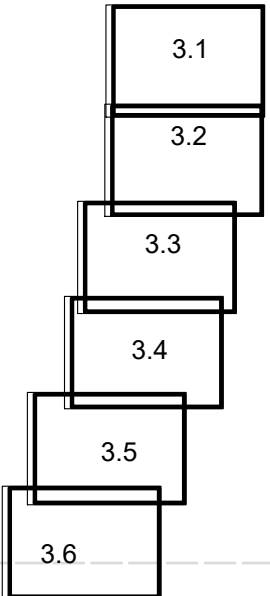


Схема расположения листов



Согласовано			
Инв. № подл.	Подпись и дата	Взам. инв. №	

						МК №01/2019 1.ПМТ		Лист
Изм.	Кол.уч.	Лист	№ док.	Подп.	Дата			3.1

Согласовано			
Инв. № подл.	Подпись и дата	Взам. инв. №	

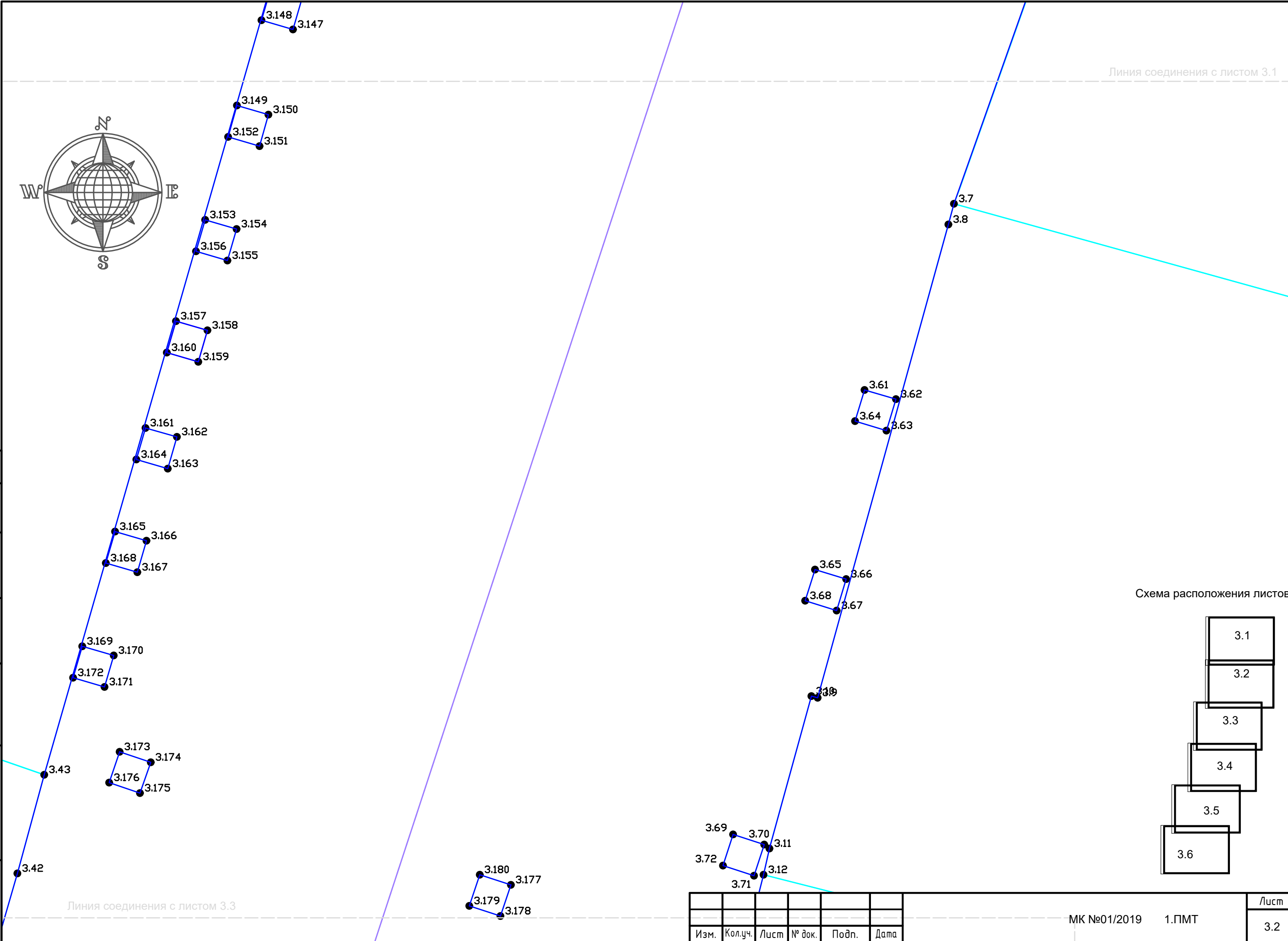
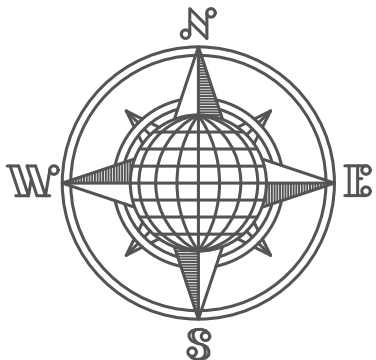
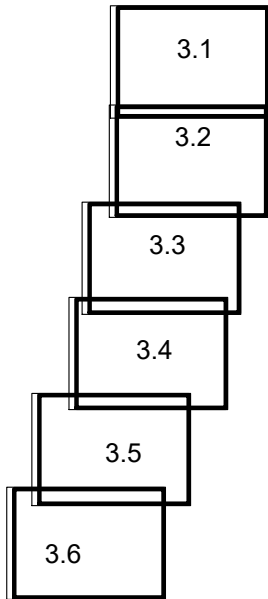
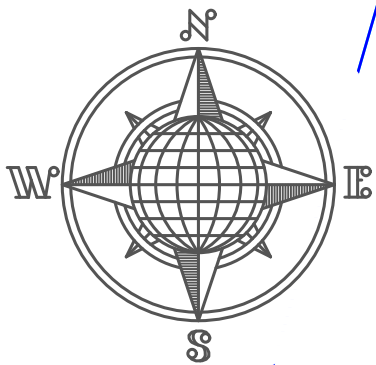


Схема расположения листов

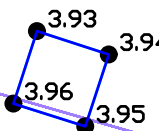
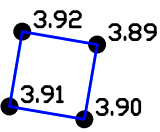
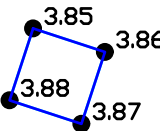
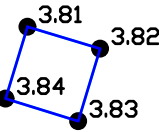
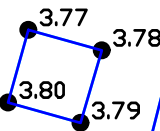
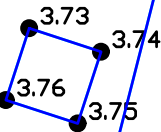


						Лист	
						3.2	
Изм.	Кол.уч.	Лист	№ док.	Подп.	Дата		



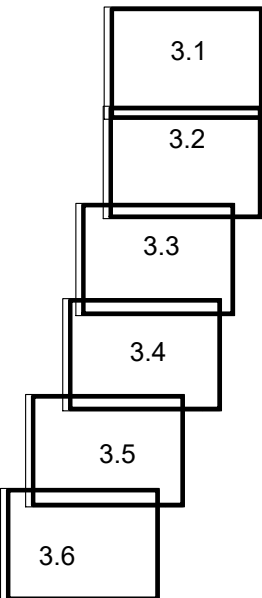


Линия соединения с листом 3.2



3.13

Схема расположения листов



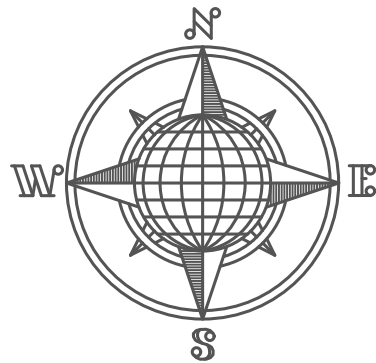
Линия соединения с листом 3.4

Согласовано			
Инв. № подл.	Подпись и дата	Взам. инв. №	

Изм.	Кол.уч.	Лист	№ док.	Подп.	Дата

МК №01/2019 1.ПМТ

Лист
3.3



Линия соединения с листом 3.3

3.40

3.95

3.97  
3.98  
3.100  
3.99

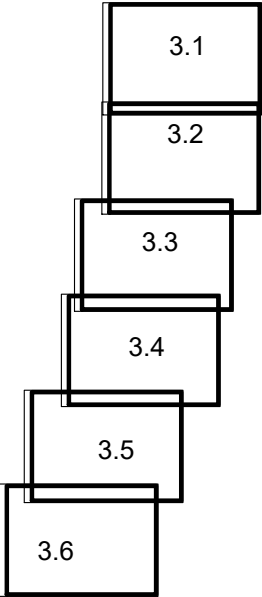
3.101  
3.102  
3.104  
3.103

3.108  
3.105  
3.107  
3.106

3.109  
3.110  
3.112  
3.111

3.113  
3.114  
3.116  
3.115

Схема расположения листов



Изм.	Кол.уч.	Лист	№ док.	Подп.	Дата

МК №01/2019 1.ПМТ

Лист  
3.4

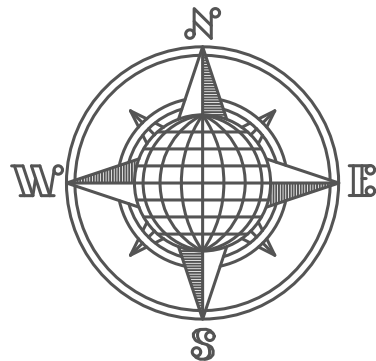
Формат А3

Инв. № подл.

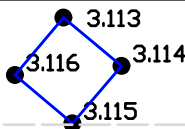
Подпись и дата

Взам. инв. №

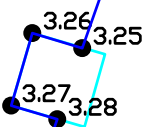

Согласовано



Линия соединения с листом 3.4

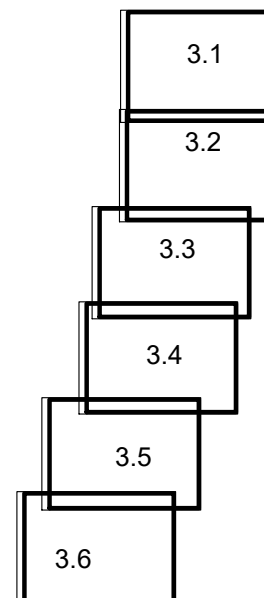


3.14



Линия соединения с листом 3.6

Схема расположения листов



Изм.	Кол.уч.	Лист	№ док.	Подп.	Дата

МК №01/2019 1.ПМТ

Лист  
3.5

Формат А3

Согласовано

Взам. инв. №

Подпись и дата

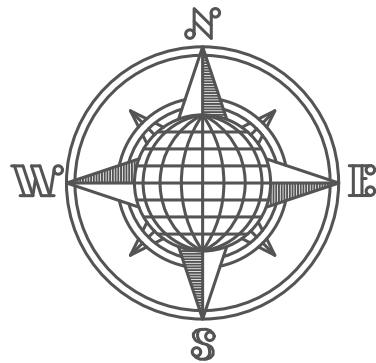
Инв. № подл.



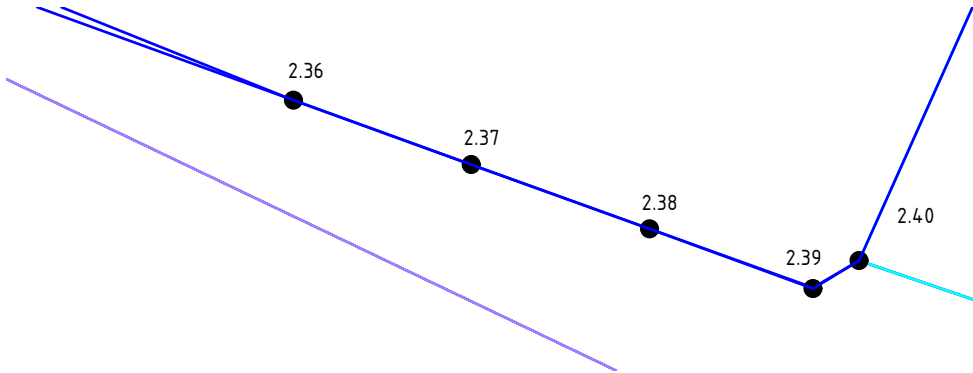
A diagram illustrating a sequence of six overlapping rectangles, labeled 3.1 through 3.6, arranged in a descending staircase pattern. Rectangle 3.1 is at the top right, and each subsequent rectangle (3.2 to 3.6) is shifted down and to the left, overlapping the previous one. The rectangles are white with black outlines.

Лист
3.6

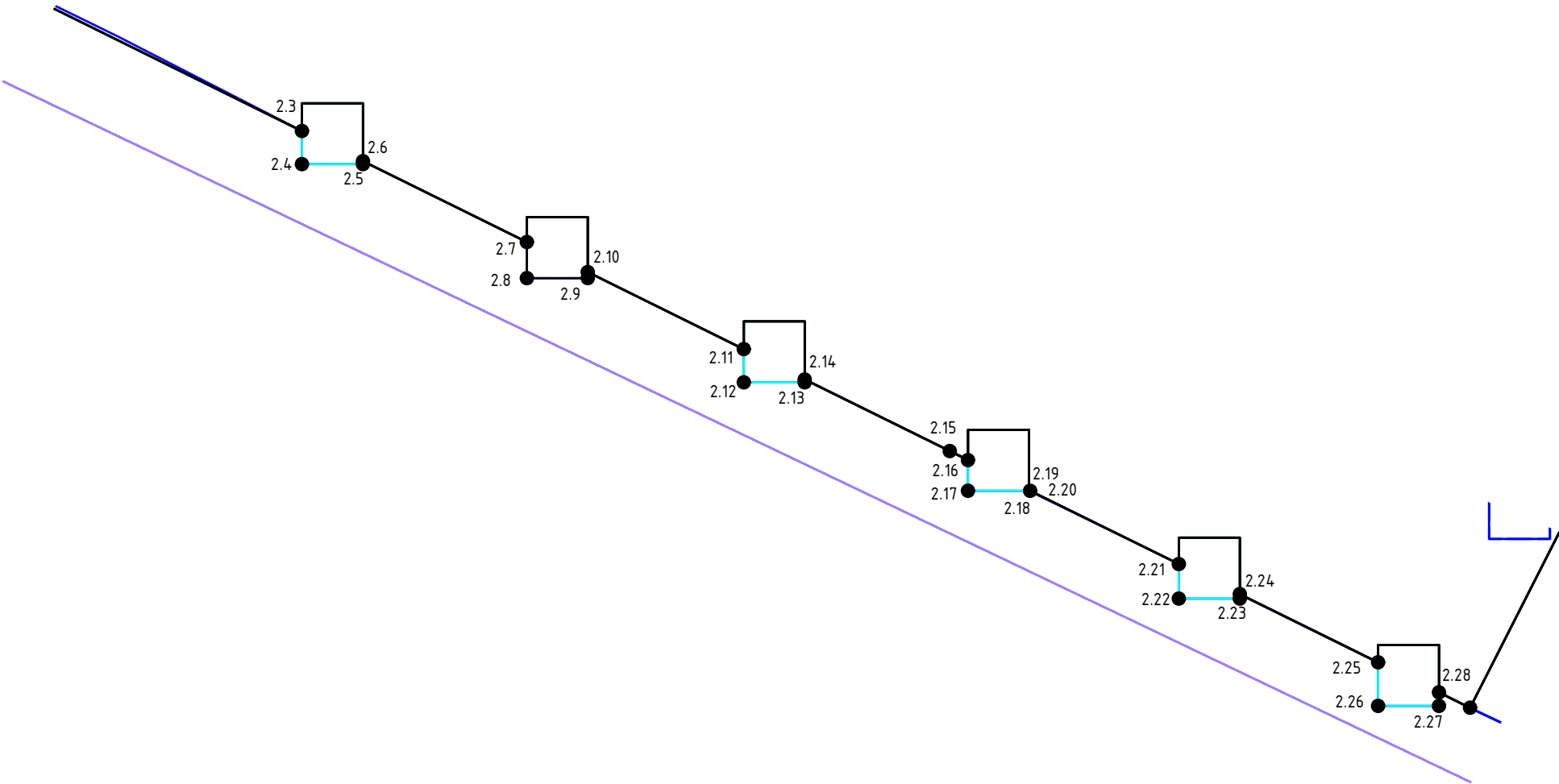




Выноска №1



Выноска №2

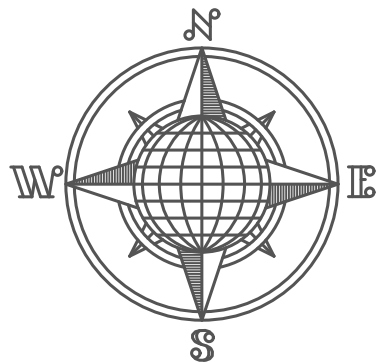


Согласовано			Взам. инв. №		Подпись и дата		Инв. № подл.	

Изм.	Кол.уч.	Лист	№ док.	Подп.	Дата

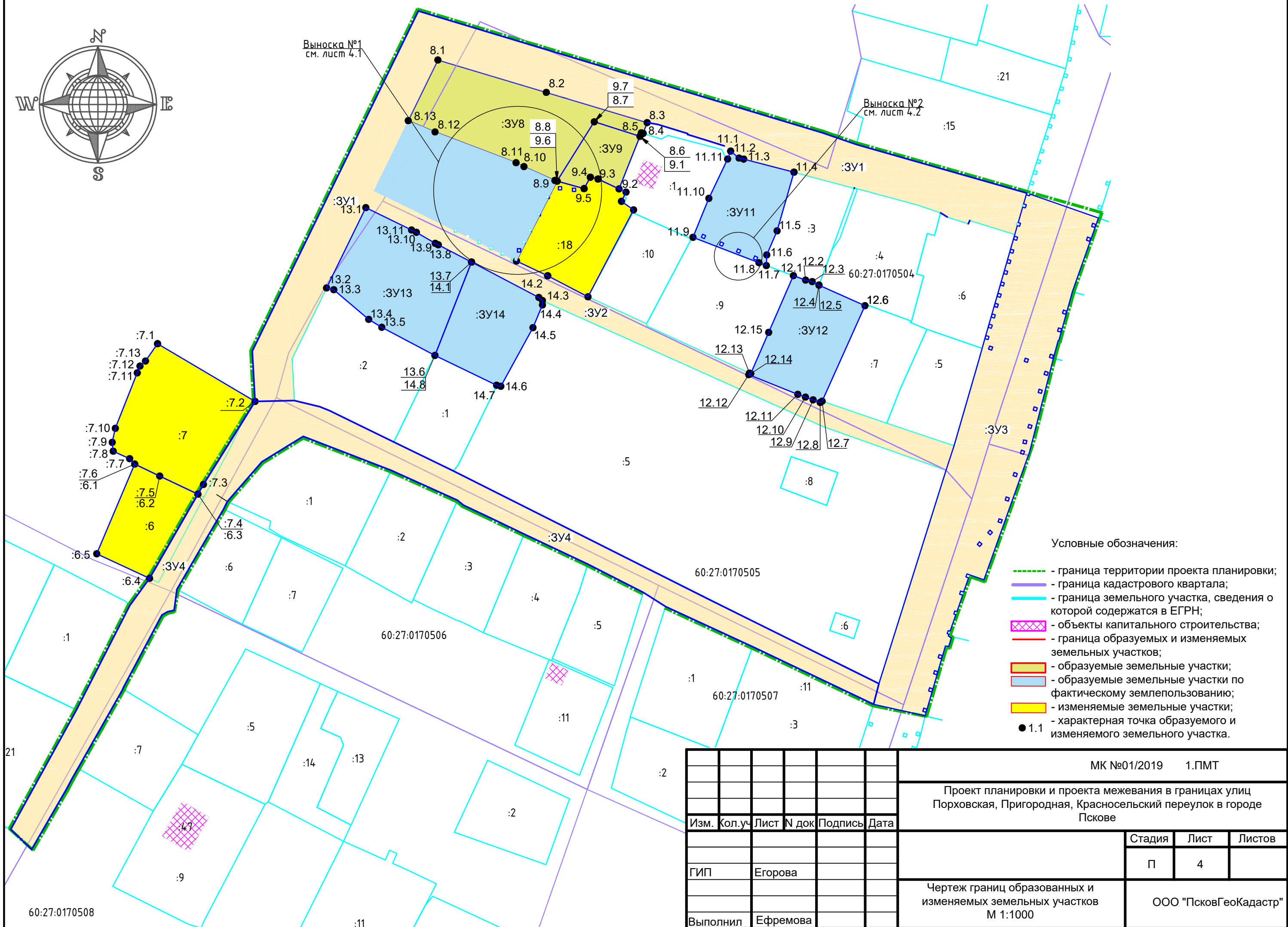
МК №01/2019		1.ПМТ	

Лист
3.7



Выноска №1  
см. лист 4.1

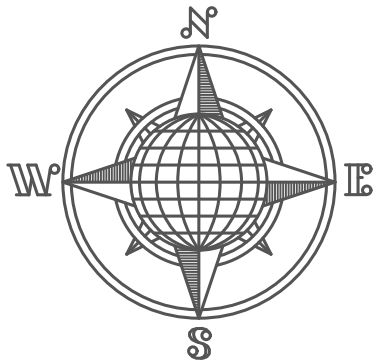
Выноска №2  
см. лист 4.2



Условные обозначения:

- граница территории проекта планировки;
- граница кадастрового квартала;
- граница земельного участка, сведения о которой содержатся в ЕГРН;
- объекты капитального строительства;
- граница образуемых и изменяемых земельных участков;
- образуемые земельные участки;
- образуемые земельные участки по фактическому землепользованию;
- изменяемые земельные участки;
- характерная точка образуемого и изменяемого земельного участка.

						МК №01/2019 1.ПМТ		
						Проект планировки и проекта межевания в границах улиц Порховская, Пригородная, Красносельский переулок в городе Пскове		
Изм. Кол.уч Лист N док Подпись Дата						Стадия Лист Листов		
ГИП Егорова						П 4		
Выполнил Ефремова						Чертеж границ образованных и изменяемых земельных участков М 1:1000		
						ООО "ПсковГеоКадастр"		



Выноска №1

10.51 10.50  
10.52 10.49

10.47 10.46  
10.48 10.45

10.43 10.42  
10.44 10.41

10.39 10.38  
10.40 10.37  
10.36

10.34 10.33  
10.35 10.32

10.30 10.29  
10.31 10.28

10.55 10.56  
10.58 10.57

10.24 10.23  
10.25 10.26  
:8.10  
10.22 :8.11

10.19 10.18  
10.20 10.21  
:8.13  
10.17 :8.14

10.14 10.13  
10.15 10.16  
:8.16  
10.12 :8.17

10.9 10.8  
10.10 10.11  
:8.19  
10.7 :8.20

10.6 :8.21

:8.23 :8.24  
:8.26 :8.25

:8.27 :8.28  
:8.30 :8.29

Создано

Взам. инв. №

Подпись и дата

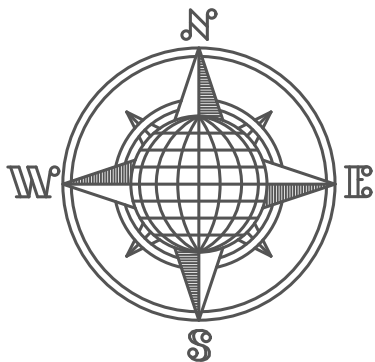
Инв. № подл.

Изм.	Кол.уч.	Лист	№ док.	Подп.	Дата

МК №01/2019 1.ПМТ

Лист  
4.1

Формат А3



Выноска №1

11.24  
11.25  
11.27  
11.26

11.12  
11.13  
11.15  
11.14

11.16  
11.17  
11.19  
11.18

11.20  
11.21  
11.23  
11.22

Согласовано

Инв. № подл.	Подпись и дата	Взам. инв. №

						МК №01/2019 1.ПМТ		Лист
Изм.	Кол.уч.	Лист	№ док.	Подп.	Дата			4.2