

## **Проект межевания территории в границах улиц Леона Поземского, Ижорского Батальона и границы муниципального образования «Город Псков»**

### **1. Основание для разработки проекта межевания.**

1. Постановление Администрации города Пскова № 2652 от 04.10.2013 О подготовке документации по планировке территории микрорайона в границах ул. Техническая, ул. А. Алехина, ул. Леона Поземского и граница муниципального образования «Город Псков».
2. Постановление Администрации города Пскова № 2660 от 16.12.2015 Об утверждении проекта планировки территории микрорайона в границах ул. Техническая, ул. А. Алехина, ул. Л. Поземского и граница муниципального образования «Город Псков».

### **2. Границы элемента планировочной структуры.**

Элемент планировочной структуры ограничен улицами Леона Поземского, Ижорского Батальона и границами муниципального образования «Город Псков». В границы элемента планировочной структуры входят следующие кадастровые кварталы: КН 60:27:110101, 60:27:110103, 60:27:110104, 60:27:110105 (частично), 60:27:110109, 60:27:110110, 60:27:110111, 60:27:110112, 60:27:110113, 60:27:110114; 60:27:110115, 60:27:110116, 60:27:110117.

### 3. Перечень и сведения о площади образуемых земельных участков (кроме территорий общего пользования).

Условный номер образуемого земельного участка	Площадь образуемого земельного участка (кв. м.)	Разрешённое использования образуемого земельного участка	Способ (вариант) образования земельного участка (из территорий, земельных участков, частей земельных участков)
ЗУ1	5681	Многоквартирный дом (этажность 9)	земельные участки (далее - участки) 60:27:0110101:4 60:27:0110101:96
ЗУ2	3731	Многоквартирный дом (этажность 9)	территории государственная собственность на которую не разграничена (далее – неразграниченная территория) и часть участка 60:27:0110101:3
ЗУ3	9112	Многоквартирный дом со встроенными нежилыми помещениями (этажность переменная 7-9)	неразграниченная территория и части участков 60:27:0110101:3, 60:27:0110101:25, 60:27:0110101:29 и 60:27:0110101:30
ЗУ 4	8024	Многоквартирный дом (этажность 9)	неразграниченная территория и участок 60:27:0110103:40, часть участка 60:27:0000000:3417
ЗУ 5	4648	Многоквартирный дом	неразграниченная территория и участок 60:27:0110103:26, часть участка 60:27:0000000:3417
ЗУ 6	3098	Многоквартирный дом	неразграниченная территория и участок 60:27:0110103:27
ЗУ 8	4903	Благоустройство территории (детская площадка)	неразграниченная территория и часть участка 60:27:0110103:1981
ЗУ 9	6981	Многоквартирный дом (этажность переменная 9-12)	неразграниченная территория
ЗУ 10	6003	Объекты дошкольных образовательных организаций (детский сад ясли на 140 мест)	неразграниченная территория

ЗУ 11	43624	Объекты общеобразовательных организаций (школа)	неразграниченная территория и участок 60:27:0110109:12
ЗУ 12	18069	Многоквартирный дом со встроенными нежилыми помещениями (этажность переменная 7-16)	неразграниченная территория, участки 60:27:0110109:126, и 60:27:0110109:111
ЗУ 13	5184	Многоквартирный дом (этажность 12)	неразграниченная территория, участок 60:27:0110109:9.
ЗУ 14	4785	Многоквартирный дом (этажность 12)	неразграниченная территория и часть участка 60:27:0110117:10
ЗУ 15	7614	Многоярусная парковка (автостоянка)	неразграниченная территория
ЗУ 16	11115	Многоквартирный дом	неразграниченная территория
ЗУ 17	17658	Закрытое спортивное сооружение (спортивный комплекс)	неразграниченная территория
ЗУ 18	3367	Многоквартирный дом	неразграниченная территория и часть участка 60:27:0110110:476
ЗУ 19	3319	Многоквартирный дом	неразграниченная территория и часть участка 60:27:0110110:476
ЗУ 20	3258	Многоквартирный дом	неразграниченная территория и часть участка 60:27:0110110:476
ЗУ 21	1820	Автостоянка, парковка	неразграниченная территория
ЗУ 22	1922	Автостоянка, парковка	неразграниченная территория, участки 60:27:0110104:16 и 60:27:0110104:19
ЗУ 23	1465	Магазин продовольственных и/или промтоварных торговой площадью не более 400 кв.м	неразграниченная территория и часть участка 60:27:0110104:543
ЗУ 24	9145	Многоквартирный дом	неразграниченная территория и участок 60:27:0110104:539
ЗУ 25	2062	Общежитие	неразграниченная территория и участок 60:27:0110104:175
ЗУ 26	5839	Многоквартирный дом	неразграниченная территория и участок 60:27:0110104:542

ЗУ 27	3395	Многоквартирный дом	неразграниченная территория, участок 60:27:0110104:54 и часть участка 60:27:0110104:541
ЗУ 28	2363	Многоквартирный дом	участок 60:27:0110104:53, часть участков 60:27:0110104:21 и 60:27:0110104:541
ЗУ 29	4233	Многоквартирный дом	неразграниченная территория и часть участка 60:27:0110104:541
ЗУ 30	2473	Многоквартирный дом	неразграниченная территория и участок 60:27:0110104:540
ЗУ 31	11232	Многоквартирный дом со встроенными нежилыми помещениями (этажность переменная 9-12)	неразграниченная территория, участок 60:27:0110104:13, часть участков 60:27:0110104:56 и 60:27:0110104:357
ЗУ 32	8221	Многоквартирный дом	неразграниченная территория и часть участка 60:27:0110111:27
ЗУ 33	1875	Многоквартирный дом	неразграниченная территория
ЗУ 34	17568	Многоквартирный дом со встроенными нежилыми помещениями (этажность переменная 7-16)	неразграниченная территория, участок 60:27:0110111:34, часть участков 60:27:0110111:14, 60:27:0000000:2396, 60:27:0110111:22, 60:27:0110111:35, 60:27:0110111:24, 60:27:0110111:25, 60:27:0110111:8, 60:27:0110111:11, 60:27:0110111:31, 60:27:0110111:32
ЗУ 35	4634	Многоквартирный дом со встроенными нежилыми помещениями (этажность 12)	неразграниченная территория, часть участков 60:27:0110110:1, 60:27:0110110:2, 60:27:0110110:6, 60:27:0110110:310, 60:27:0110110:311, 60:27:0000000:2396
ЗУ 36	5801	Многоквартирный дом со встроенными нежилыми помещениями (детский	неразграниченная территория и участок 60:27:0110111:64

		сад) (этажность переменная 7-12)	
ЗУ 37	5682	Многоквартирный дом (этажность переменная 10-12)	неразграниченная территория и часть участков 60:27:0110111:1, 60:27:0110111:2, 60:27:0110111:36
ЗУ 38	8991	Объекты дошкольных образовательных организаций (детский сад-ясли на 210 мест)	неразграниченная территория и часть участков 60:27:0110110:7, 60:27:0110110:8, 60:27:0110110:9, 60:27:0110110:10, 60:27:0000000:2396
ЗУ 39	12295	Многоквартирный дом со встроенными нежилыми помещениями (этажность переменная 7-12)	неразграниченная территория, участки 60:27:0110110:47, 60:27:0110110:50, 60:27:0110110:51, 60:27:0110110:312, 60:27:0110110:314, часть участков 60:27:0110110:10, 60:27:0110110:313
ЗУ 40	6060	Многоквартирный дом со встроенными нежилыми помещениями (этажность 12)	неразграниченная территория, участки 60:27:0110110:42, 60:27:0110110:48
ЗУ 41	5554	Многоквартирный дом (этажность 9)	неразграниченная территория, участок 60:27:0110110:49, часть участка 60:27:0000000:2396
ЗУ 42	6317	Многоквартирный дом (этажность переменная 9-12)	неразграниченная территория, часть участков 60:27:0110110:39, 60:27:0110110:45, 60:27:0110110:46, 60:27:0110110:22
ЗУ 43	7799	Многоквартирный дом (этажность переменная 9-12)	неразграниченная территория, часть участков 60:27:0110110:39, 60:27:0110110:45, 60:27:0110110:46, 60:27:0110110:23, 60:27:0110110:24, 60:27:0110110:478, 60:27:0110110:44, 60:27:0110110:38

ЗУ 44	9360	Многоквартирный дом (этажность 12)	неразграниченная территория, часть участков 60:27:0110112:21, 60:27:0110112:22, 60:27:0110112:20, 60:27:0110112:2, 60:27:0110112:5, 60:27:0110112:6, 60:27:0110112:8, 60:27:0000000:2396
ЗУ 45	2872	Многоквартирный дом (этажность 14)	неразграниченная территория и часть участка 60:27:0000000:2630
ЗУ 46	3240	Многоквартирный дом (этажность 14)	неразграниченная территория, участок 60:27:0110113:117, часть участков 60:27:0110112:21, 60:27:0110112:22, 60:27:0110113:22, 60:27:0110113:118
ЗУ 47	3557	Многоквартирный дом (этажность 14)	неразграниченная территория, часть участков 60:27:0110113:1, 60:27:0110113:118
ЗУ 48	4615	Общежитие	неразграниченная территория и участок 60:27:0110116:3
ЗУ 49	3011	Эксплуатация и обслуживание гаражей	неразграниченная территория
ЗУ 50	1597	Эксплуатация и обслуживание гаражей	неразграниченная территория
ЗУ 51	5375	Общежитие	неразграниченная территория и участок 60:27:0110115:2
ЗУ 52	4193	Общежитие	неразграниченная территория и участок 60:27:0110115:1
ЗУ 53	2568	Автостоянка, парковка	не разграниченная территория
ЗУ 54	5264	Многоквартирный дом	неразграниченная территория и часть участка 60:27:0110114:8
ЗУ 55	1041	Офисное здание	неразграниченная территория и часть участка 60:27:0110114:8
ЗУ 56	986	Магазин продовольственных и/или промтоварных торговой площадью не более 400 кв. м.	неразграниченная территория

ЗУ 62	2567	Проезд общего пользования и парковка для объектов дошкольных образовательных организаций	неразграниченная территория
ЗУ 64	384	Для размещения объектов электросетевого хозяйства	часть участка 60:27:0000000:2630

**4. Перечень и сведения о площади образуемых земельных участков, которые будут отнесены к территориям общего пользования.**

Условный номер образуемого земельного участка	Площадь образуемого земельного участка (кв. м.)	Разрешённое использования образуемого земельного участка	Способ (вариант) образования земельного участка (из территорий, земельных участков, частей земельных участков)
ЗУ 7	2908	Проезд общего пользования и гостевая парковка	неразграниченная территория и часть участка 60:27:0110103:1981
ЗУ 57	16265	Автомобильная дорога общего пользования "Улица Техническая"	неразграниченная территория, участок 60:27:0000000:3497, часть участков 60:27:0000000:2630, 60:27:0000000:2396, 60:27:0110111:14, 60:27:0110104:357, 60:27:0110111:22
ЗУ 58	41469	Автомобильная дорога общего пользования "Улица Алексея Алехина"	неразграниченная территория, участок 60:27:0110110:464, часть участков 60:27:0000000:2630, 60:27:0000000:2396, 60:27:0110104:364, 60:27:0110104:363, 60:27:0110104:56, 60:27:0110111:25, 60:27:0110111:24, 60:27:0110110:463, 60:27:0110110:462, 60:27:0110110:1, 60:27:0110110:2, 60:27:0110116:1.

ЗУ 59	2167	Автомобильная дорога общего пользования “Прибрежный проезд”	неразграниченная территория, часть участков 60:27:0000000:2396, 60:27:0110112:5, 60:27:0110112:6, 60:27:0110112:8, 60:27:0110111:2, 60:27:0110111:1
ЗУ 60	1498	Автомобильная дорога общего пользования “Снятный переулок”	неразграниченная территория, часть участков 60:27:0000000:2396, 60:27:0110110:24, 60:27:0110110:23, 60:27:0110110:22, 60:27:0110110:313, 60:27:0110110:10, 60:27:0110110:9, 60:27:0110110:8
ЗУ 61	743	Автомобильная дорога общего пользования “Ижорский переулок”	неразграниченная территория, часть участков 60:27:0000000:2396, 60:27:0110113:118, 60:27:0110113:22
ЗУ 63	5422	Автомобильная дорога общего пользования “Улица Снятная”	неразграниченная территория, часть участков 60:27:0000000:2630, 60:27:0000000:100, 60:27:0110110:311, 60:27:0110110:310, 60:27:0110111:31, 60:27:0110111:32, 60:27:0110110:7, 60:27:0110111:1, 60:27:0110112:5, 60:27:0110112:2, 60:27:0110110:8, 60:27:0110110:24, 60:27:0110110:478, 60:27:0110110:44, 60:27:0110110:38, 60:27:0110113:1, 60:27:0110112:20. 60:27:0110111:24, 60:27:0110110:1



ЗУ 65	1192	Проезд общего пользования	неразграниченная территория
-------	------	---------------------------	-----------------------------

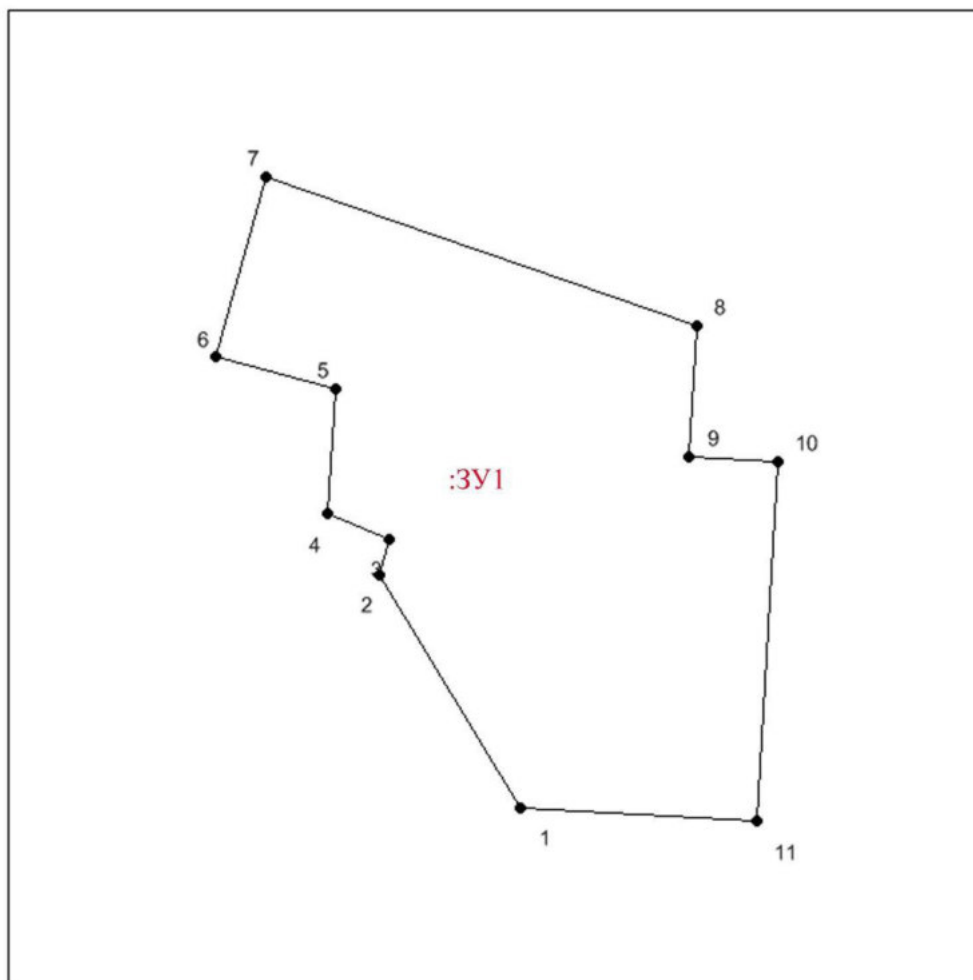
**5. Земельные участки в отношении которых предполагаются резервирование и (или) изъятие для государственных или муниципальных нужд.**

Условный номер образуемого земельного участка	Разрешённое использования образуемого земельного участка
ЗУ 57	Автомобильная дорога общего пользования “Улица Техническая”
ЗУ 58	Автомобильная дорога общего пользования “Улица Алексея Алехина”
ЗУ 59	Автомобильная дорога общего пользования “Прибрежный проезд”
ЗУ 60	Автомобильная дорога общего пользования “Снятный переулок”
ЗУ 61	Автомобильная дорога общего пользования “Ижорский переулок”
ЗУ 63	Автомобильная дорога общего пользования “Улица Снятная”
ЗУ 38	Объекты дошкольных образовательных организаций (детский сад-ясли на 210 мест)
ЗУ 10	Объекты дошкольных образовательных организаций (детский сад ясли на 140 мест)
ЗУ 11	Объекты общеобразовательных организаций (школа)

**6. Характерные точки границ поворота образуемых земельных участков.**

Условный номер земельного участка :ЗУ1

Площадь земельного участка: 5681 кв. м.

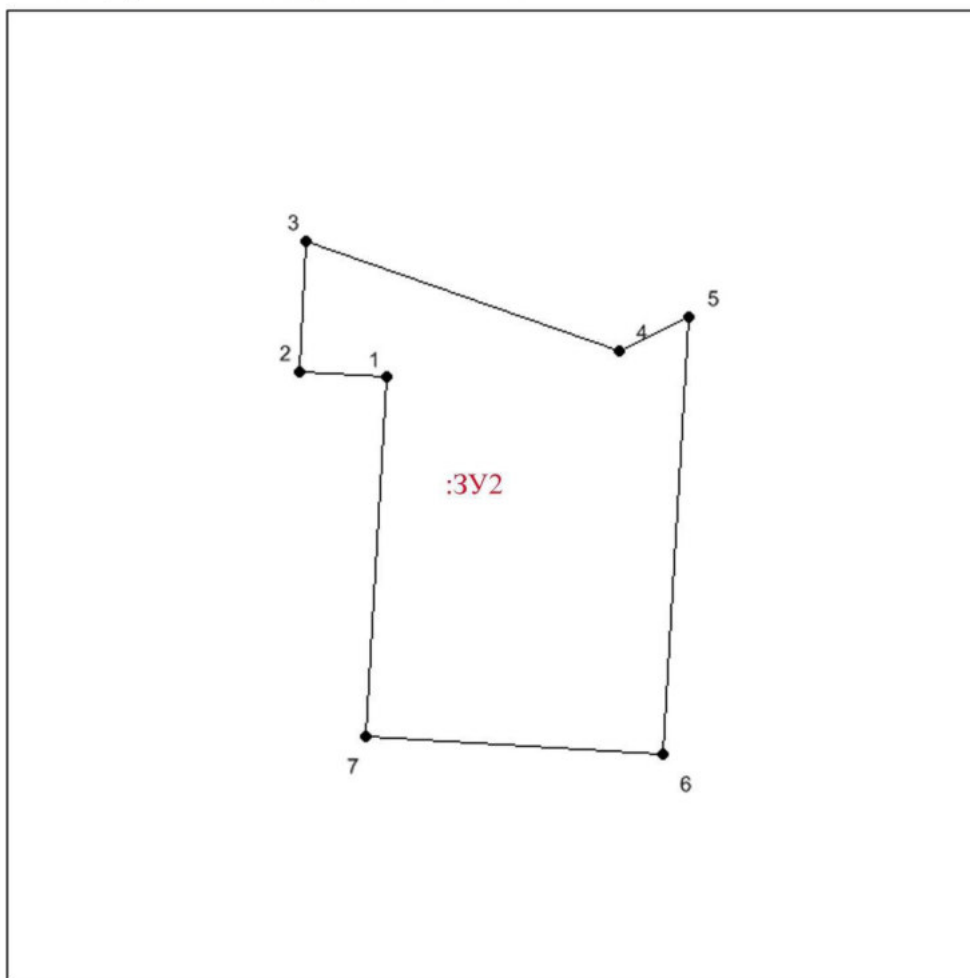


Координаты поворотных точек

№ тчк	X	Y
1	502214.79	1269884.84
2	502253.07	1269861.71
3	502258.79	1269863.24
4	502262.9	1269853.18
5	502283.53	1269854.56
6	502288.62	1269834.94
7	502318.23	1269843.24
8	502293.74	1269913.57
9	502272.25	1269912.38
10	502271.41	1269926.89
11	502212.56	1269923.33

Условный номер земельного участка :3У2

Площадь земельного участка: 3731 кв. м.

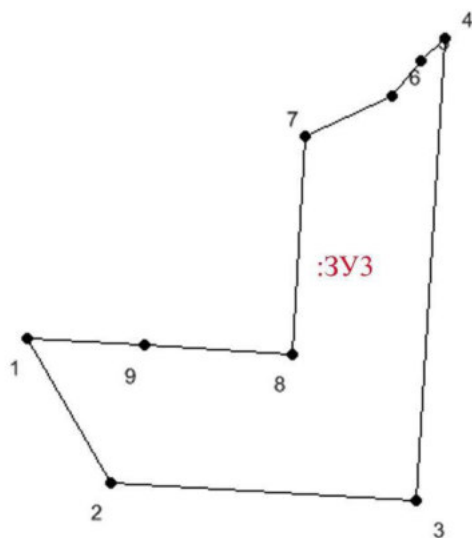


Координаты поворотных точек

N тчк	X	Y
1	502271.41	1269926.89
2	502272.25	1269912.38
3	502293.74	1269913.57
4	502275.86	1269964.91
5	502281.33	1269976.49
6	502209.59	1269972.14
7	502212.56	1269923.33

Условный номер земельного участка :ЗУЗ

Площадь земельного участка: 9112 кв. м.

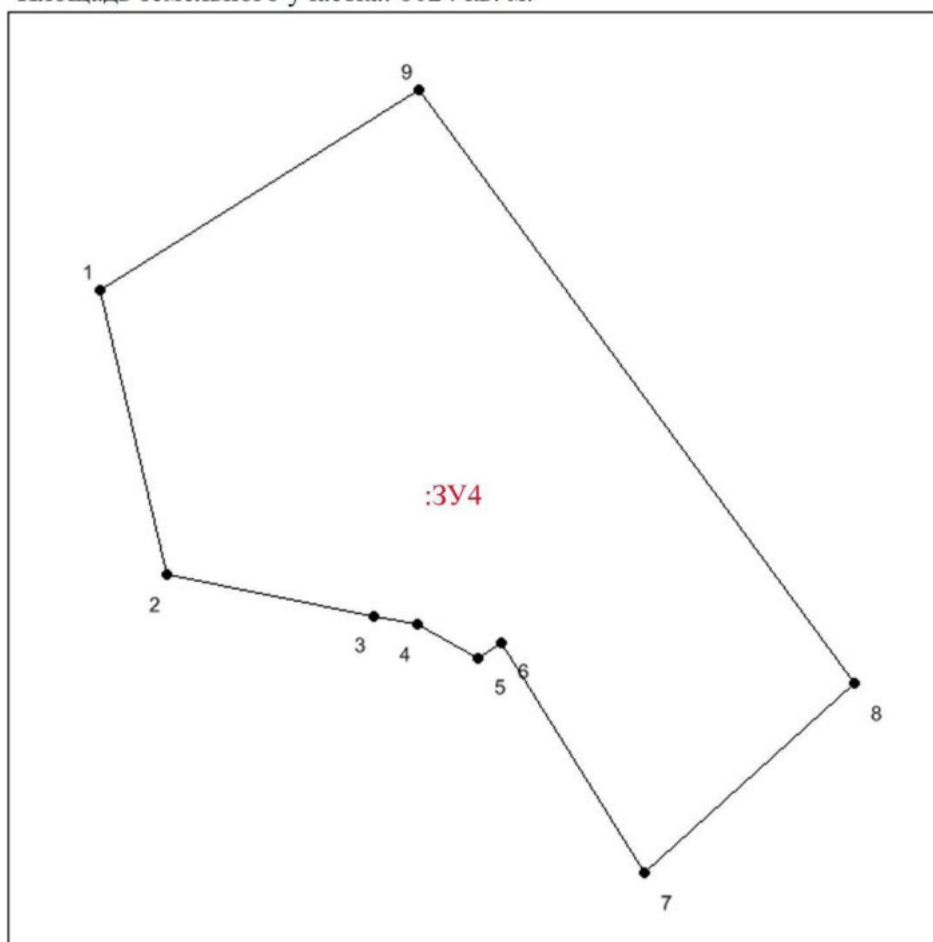


Координаты поворотных точек

№ тчк	X	Y
1	502214.79	1269884.84
2	502167.3	1269912.13
3	502161.16	1270012.94
4	502313.99	1270022.6
5	502306.71	1270014.63
6	502294.86	1270005.09
7	502281.33	1269976.49
8	502209.59	1269972.14
9	502212.55	1269923.33

Условный номер земельного участка :ЗУ4

Площадь земельного участка: 8024 кв. м.

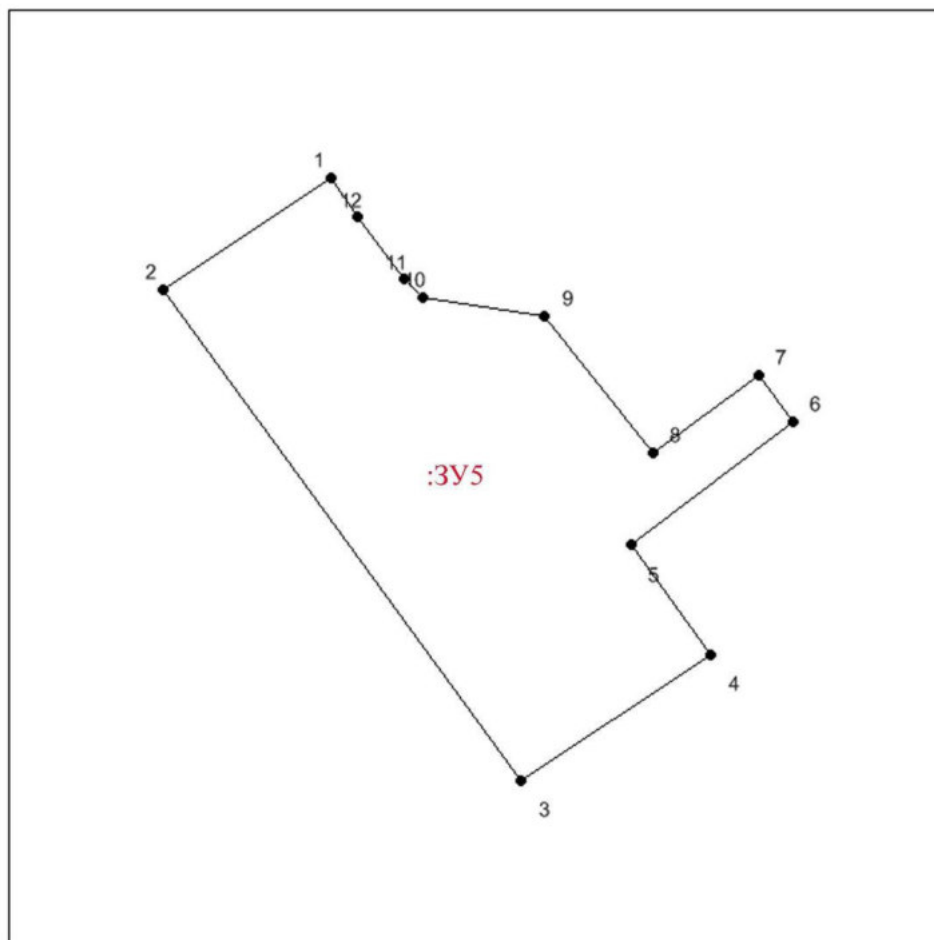


Координаты поворотных точек

№ ТЧК	X	Y
1	502406.16	1269921.95
2	502357.65	1269933.34
3	502350.63	1269968.42
4	502349.12	1269975.97
5	502343.51	1269986.29
6	502346.12	1269990.2
7	502306.71	1270014.63
8	502339.04	1270050.3
9	502440.5	1269976.32

Условный номер земельного участка :3У5

Площадь земельного участка: 4648 кв. м.

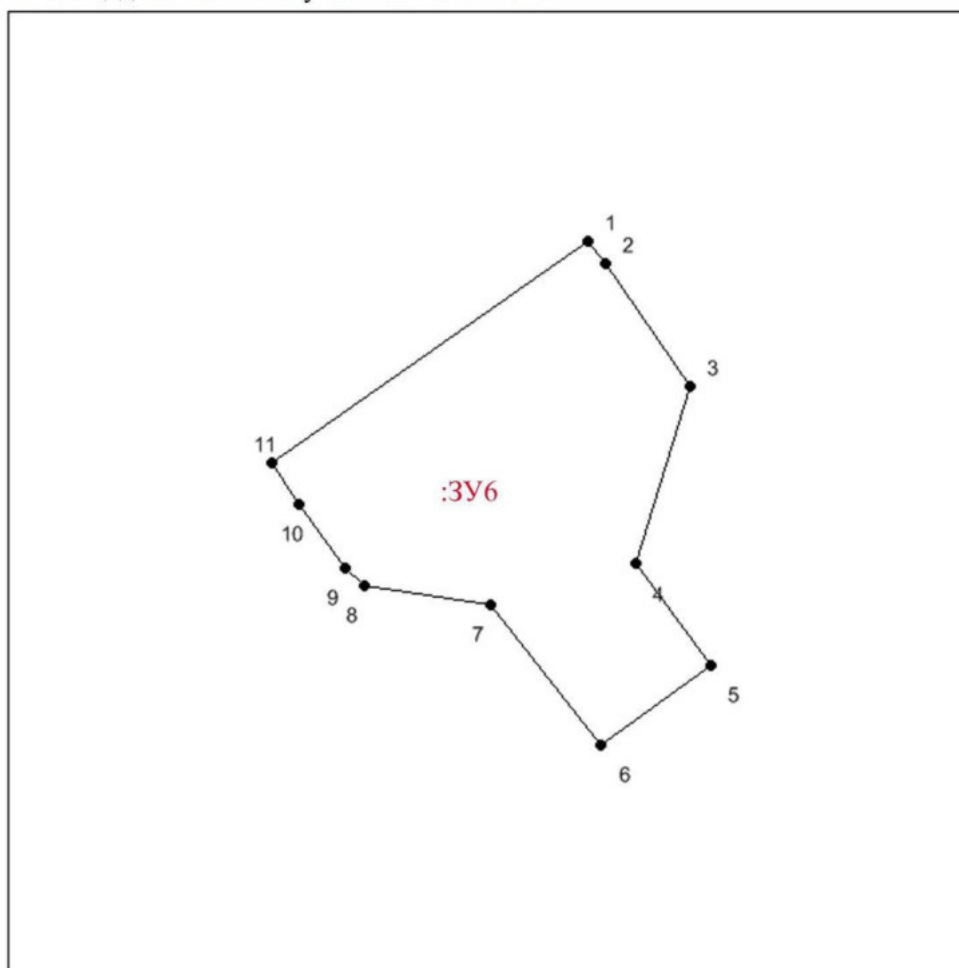


Координаты поворотных точек

№ тчк	X	Y
1	502441.78	1270017.93
2	502422.86	1269989.27
3	502339.04	1270050.3
4	502360.48	1270082.59
5	502379.18	1270068.93
6	502400.31	1270096.57
7	502408.16	1270090.77
8	502394.93	1270072.62
9	502418.22	1270054.31
10	502421.49	1270033.4
11	502424.49	1270030.21
12	502435.09	1270022.38

Условный номер земельного участка :ЗУ6

Площадь земельного участка: 3098 кв. м.



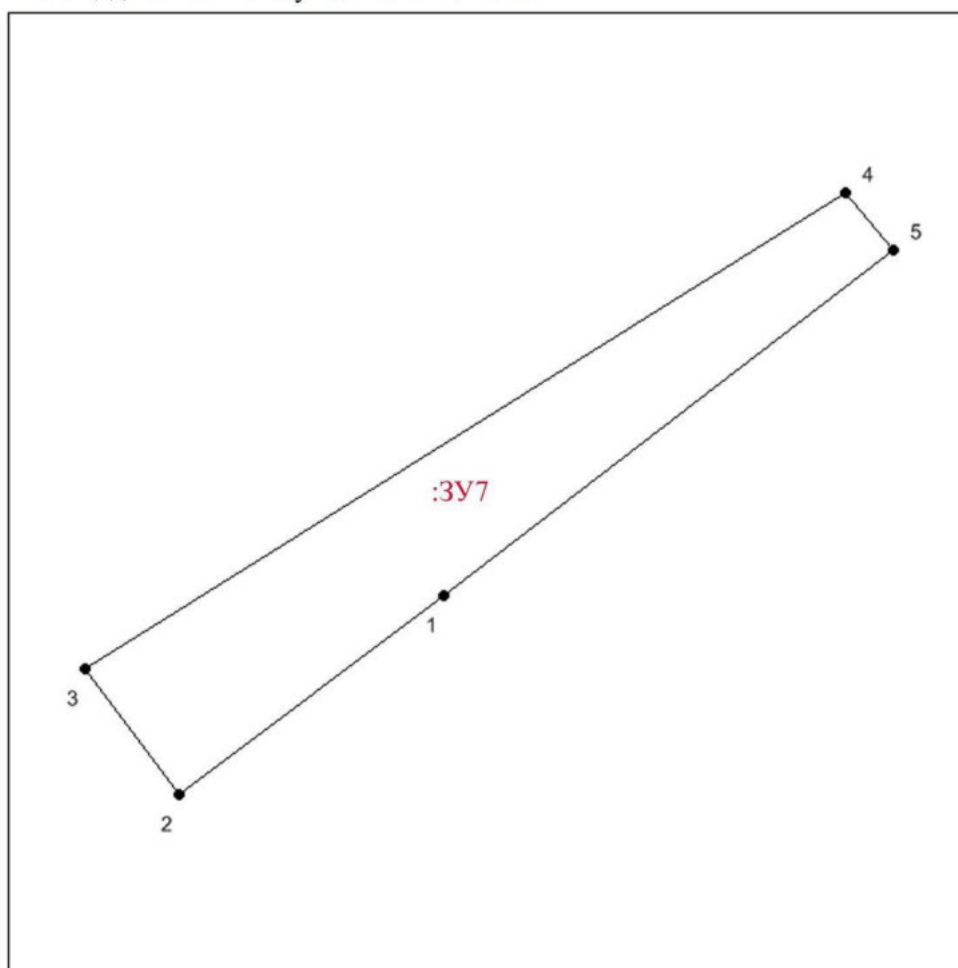
Координаты поворотных точек

№ тчк	X	Y
1	502478.72	1270070.39
2	502475.1	1270073.26
3	502454.7	1270087.25
4	502425.1	1270078.25
5	502408.16	1270090.77
6	502394.93	1270072.62
7	502418.22	1270054.31
8	502421.49	1270033.4
9	502424.49	1270030.21
10	502435.09	1270022.38
11	502441.77	1270017.91



Условный номер земельного участка :ЗУ7

Площадь земельного участка: 2908 кв. м.

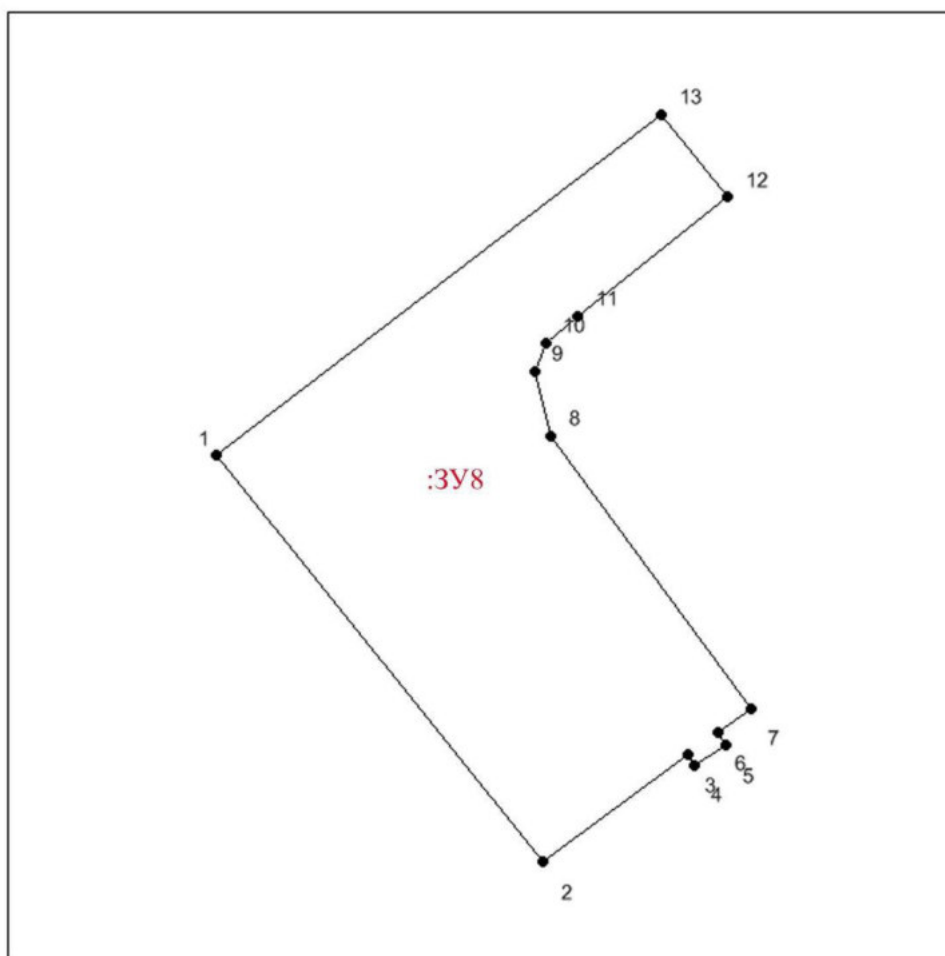


Координаты поворотных точек

№ тчк	X	Y
1	502549.38	1270189.12
2	502516.21	1270145.2
3	502537.28	1270129.48
4	502616.47	1270255.92
5	502606.8	1270263.81

Условный номер земельного участка :ЗУ8

Площадь земельного участка: 4903 кв. м.

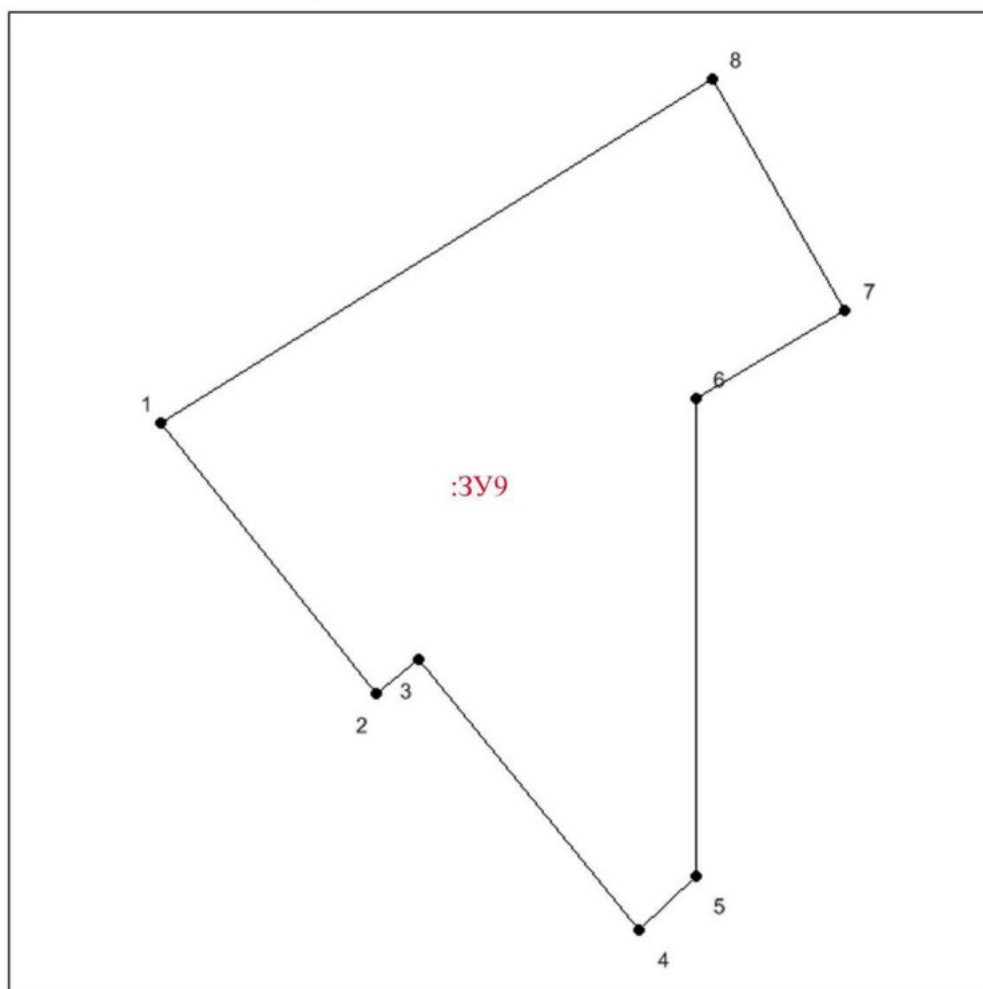


Координаты поворотных точек

№ тчк	X	Y
1	502549.38	1270189.12
2	502481.04	1270243.95
3	502499.07	1270268.25
4	502497.38	1270269.3
5	502500.62	1270274.56
6	502502.76	1270273.22
7	502506.86	1270278.74
8	502552.65	1270245.25
9	502563.56	1270242.44
10	502568.41	1270244.33
11	502572.78	1270249.83
12	502592.82	1270274.99
13	502606.8	1270263.81

Условный номер земельного участка :3У9

Площадь земельного участка: 6981 кв. м.

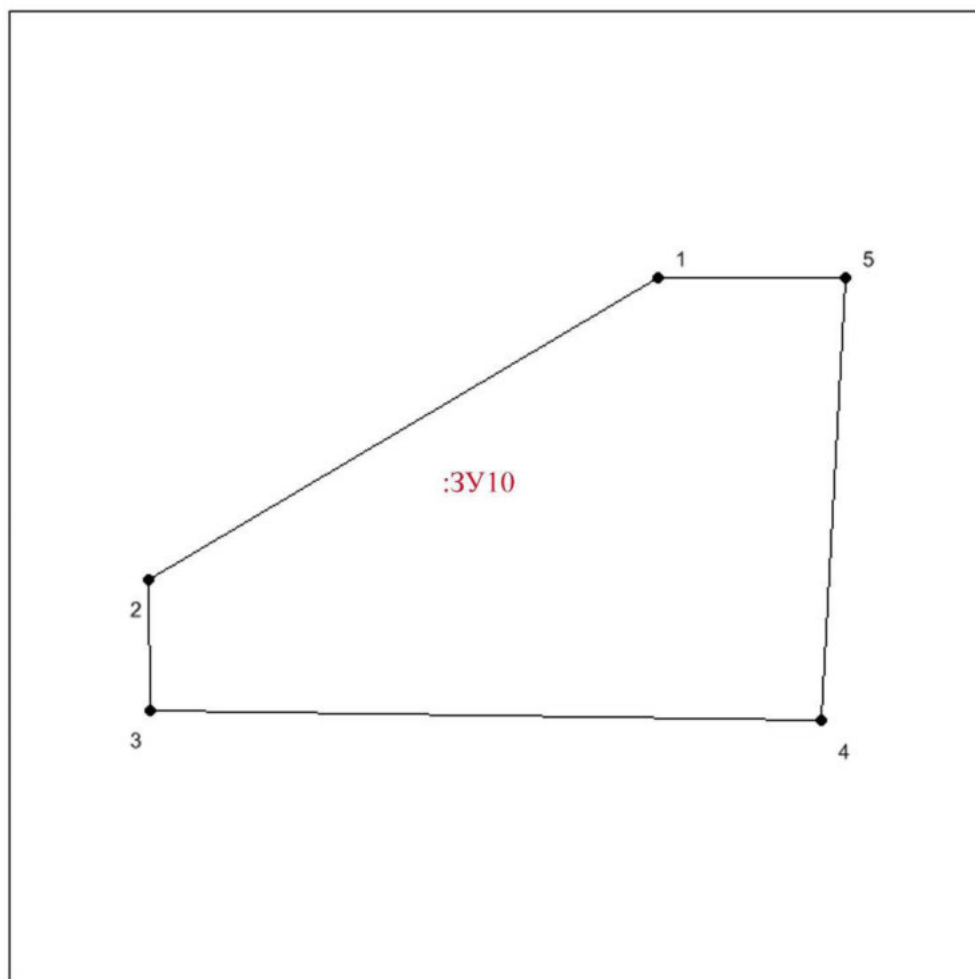


Координаты поворотных точек

№ тчк	X	Y
1	502668.71	1270339.63
2	502624.57	1270374.69
3	502630.13	1270381.64
4	502586.19	1270417.47
5	502594.93	1270426.58
6	502672.7	1270426.58
7	502687.03	1270450.93
8	502724.61	1270429.23

Условный номер земельного участка :ЗУ10

Площадь земельного участка: 6003 кв. м.

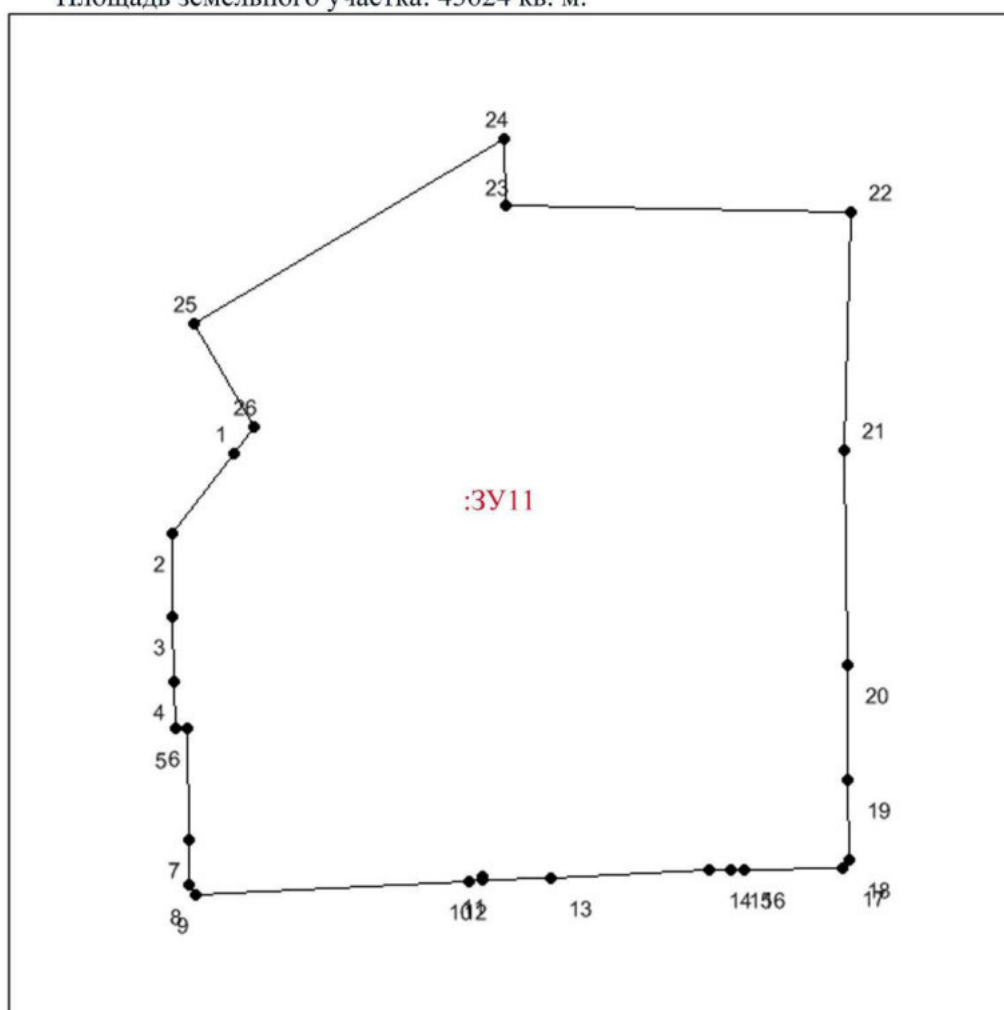


Координаты поворотных точек

№ п/п	X	Y
1	502826.09	1270628.54
2	502776.46	1270545.03
3	502754.97	1270545.23
4	502753.22	1270655.16
5	502826.05	1270659.26

Условный номер земельного участка :3У11

Площадь земельного участка: 43624 кв. м.

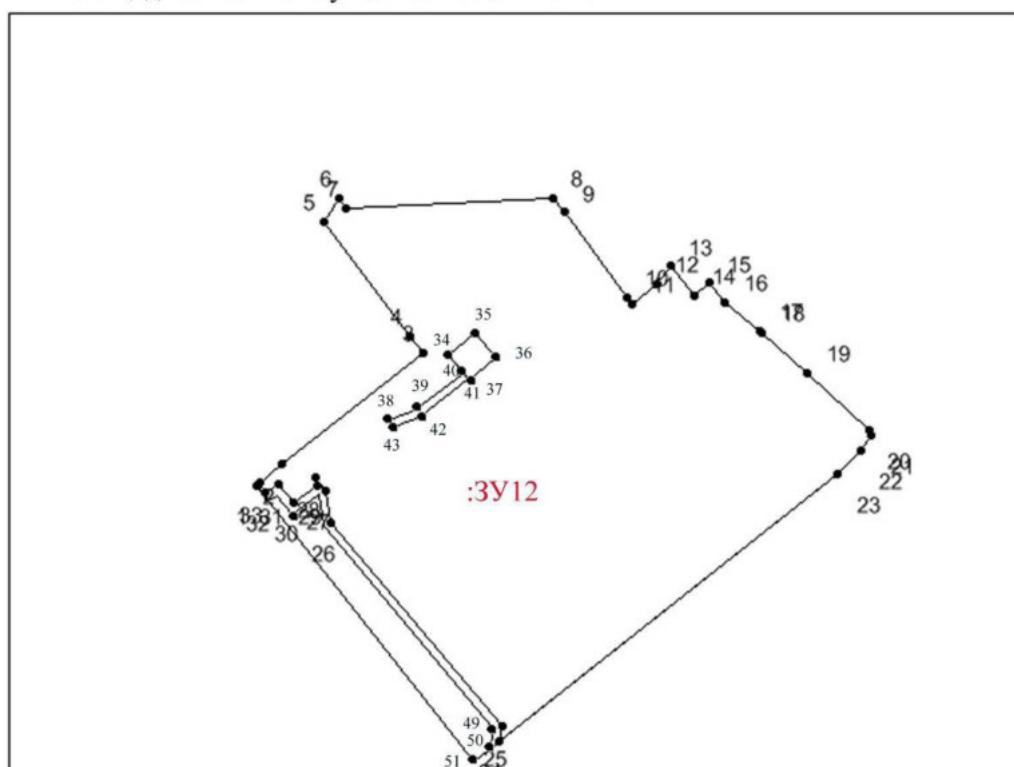


Координаты поворотных точек

№ тчк	X	Y	№ тчк	X	Y
1	502676.45	1270459.24	14	502543.77	1270610.27
2	502650.75	1270439.44	15	502543.84	1270616.82
3	502624.21	1270439.36	16	502543.91	1270621.1
4	502603.65	1270439.77	17	502544.49	1270652.58
5	502588.55	1270440.19	18	502546.95	1270654.34
6	502588.74	1270444.23	19	502572.38	1270654.27
7	502553.41	1270444.49	20	502609.1	1270654.07
8	502538.84	1270444.68	21	502677.19	1270653.1
9	502535.7	1270446.82	22	502753.22	1270655.16
10	502540.22	1270533.49	23	502754.97	1270545.23
11	502541.69	1270537.76	24	502776.46	1270545.03
12	502540.41	1270538.2	25	502717.79	1270446.12
13	502541.23	1270559.79	26	502684.72	1270465.23

Условный номер земельного участка :ЗУ12

Площадь земельного участка: 18069 кв. м.

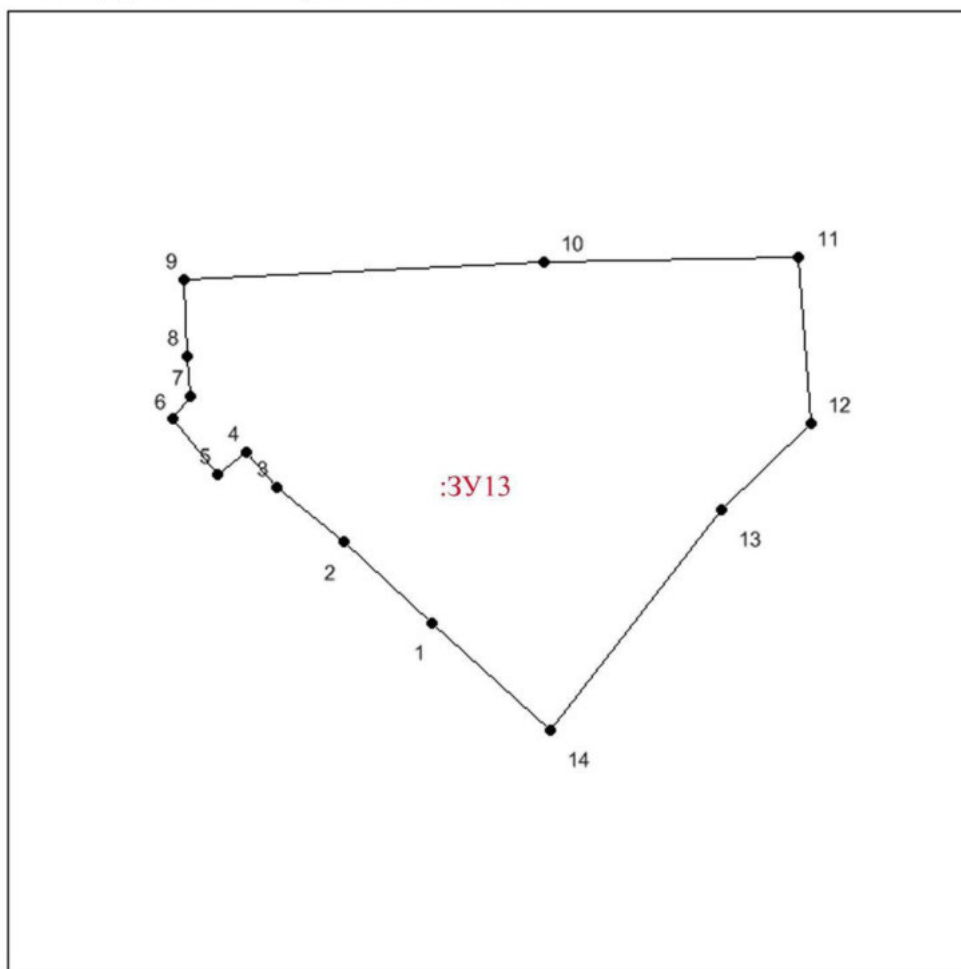


Координаты поворотных точек

N тчк	X	Y	N тчк	X	Y	N тчк	X	Y
1	502448,49	1270418,59	18	502496,76	1270577,7	35	502496,94	1270487,56
2	502455,24	1270426,82	19	502483,86	1270591,92	36	502488,7	1270494,13
3	502490,51	1270471,0	20	502466,14	1270611,46	37	502481,85	1270485,5
4	502495,77	1270467,03	21	502464,39	1270612,02	38	502469,02	1270460,28
5	502531,79	1270439,86	22	502459,69	1270608,65	39	502472,28	1270468,69
6	502538,84	1270444,68	23	502452,26	1270601,57	40	502484,12	1270483,66
7	502535,7	1270446,82	24	502368,09	1270494,79	41	502482,18	1270485,21
8	502539,09	1270511,88	25	502372,69	1270495,97	42	502470,08	1270469,94
9	502534,55	1270515,43	26	502437,0	1270442,1	43	502466,98	1270461,91
10	502508,03	1270535,03	27	502447,13	1270440,57	44	502443,88	1270422,23
11	502505,66	1270536,94	28	502451,04	1270437,45	45	502445,6	1270425,08
12	502511,91	1270544,74	29	502448,74	1270437,8	46	502439,74	1270430,08
13	502517,64	1270548,97	30	502443,16	1270430,45	47	502445,92	1270438,23
14	502508,53	1270556,41	31	502448,82	1270425,61	48	502435,94	1270439,74
15	502512,32	1270561,13	32	502446,55	1270421,65	49	502372,07	1270493,23
16	502506,31	1270566,0	33	502449,33	1270419,61	50	502365,62	1270491,65
17	502497,27	1270577,14	34	502490,05	1270478,93	51	502361,9	1270486,94

Условный номер земельного участка :ЗУ13

Площадь земельного участка: 5184 кв. м.

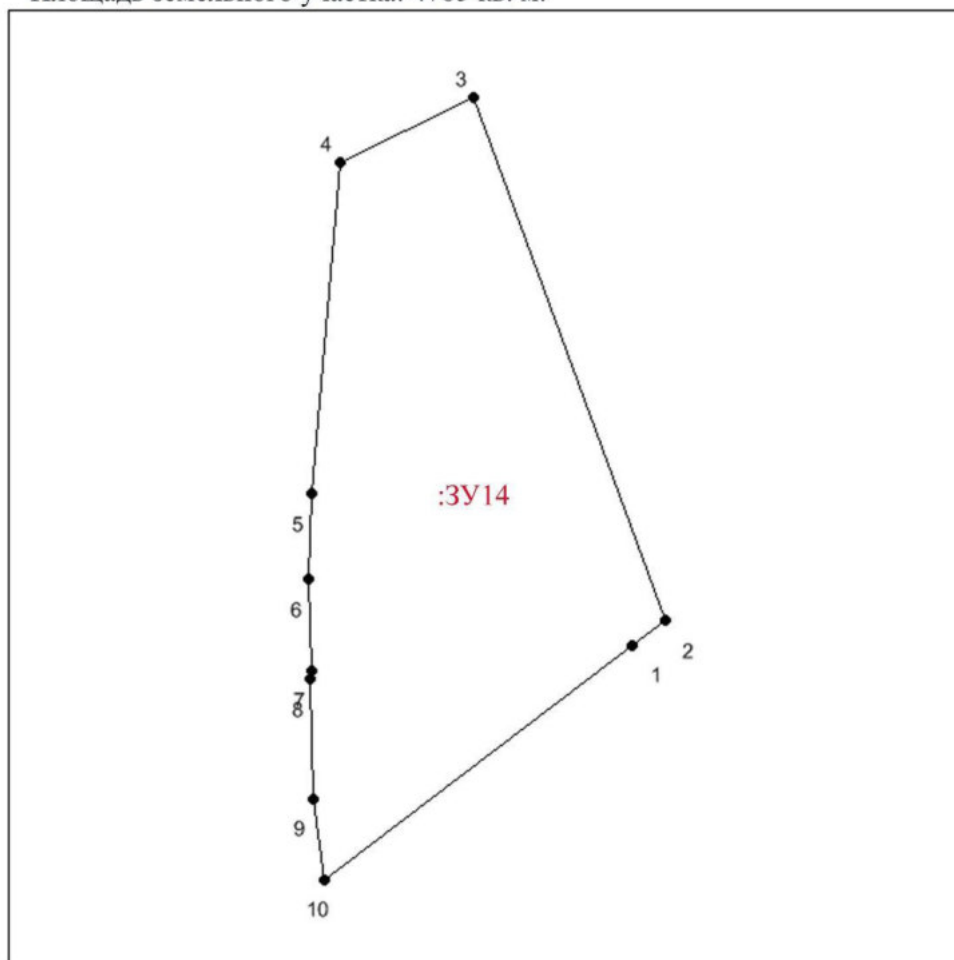


Координаты поворотных точек

N тчк	X	Y
1	502483.86	1270591.92
2	502497.26	1270577.14
3	502506.31	1270566.0
4	502512.32	1270561.13
5	502508.53	1270556.41
6	502517.64	1270548.97
7	502521.43	1270551.78
8	502528.11	1270551.22
9	502540.89	1270550.73
10	502543.77	1270610.27
11	502544.49	1270652.58
12	502516.92	1270654.54
13	502502.78	1270639.83
14	502466.14	1270611.46

Условный номер земельного участка :ЗУ14

Площадь земельного участка: 4785 кв. м.



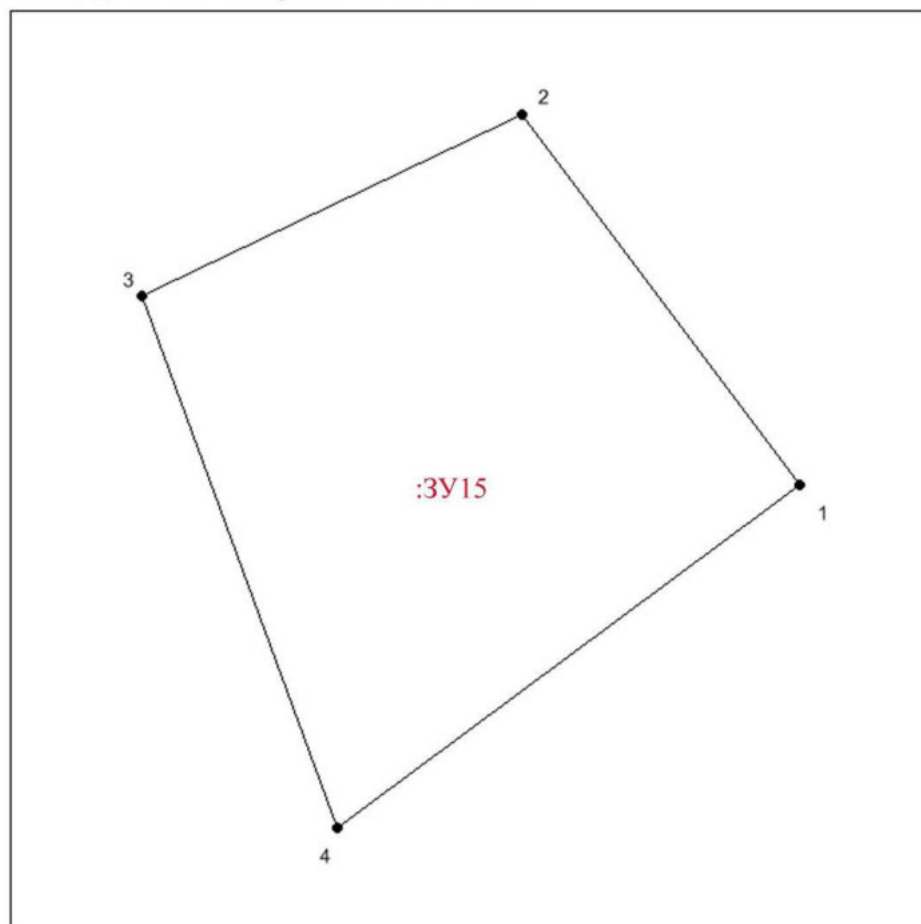
Координаты поворотных точек

№ ТЧК	X	Y
1	502827.24	1270763.9
2	502831.3	1270769.29
3	502918.8	1270737.31
4	502908.0	1270714.95
5	502852.51	1270710.16
6	502838.18	1270709.82
7	502822.94	1270710.37
8	502821.51	1270710.01
9	502801.48	1270710.46
10	502787.94	1270712.51



Условный номер земельного участка :3У15

Площадь земельного участка: 7614 кв. м.

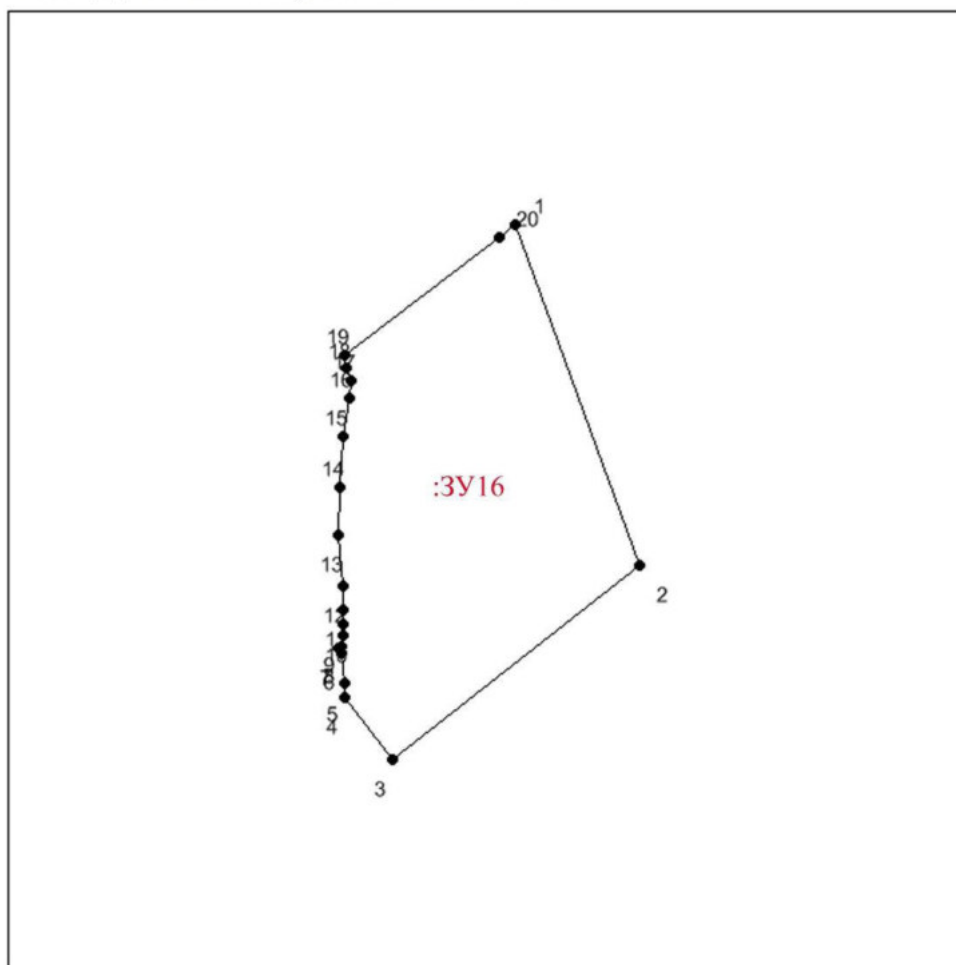


Координаты поворотных точек

N тчк	X	Y
1	502905.7	1270892.73
2	502970.03	1270844.37
3	502938.41	1270778.33
4	502846.09	1270812.34

Условный номер земельного участка :ЗУ16

Площадь земельного участка: 11115 кв. м.

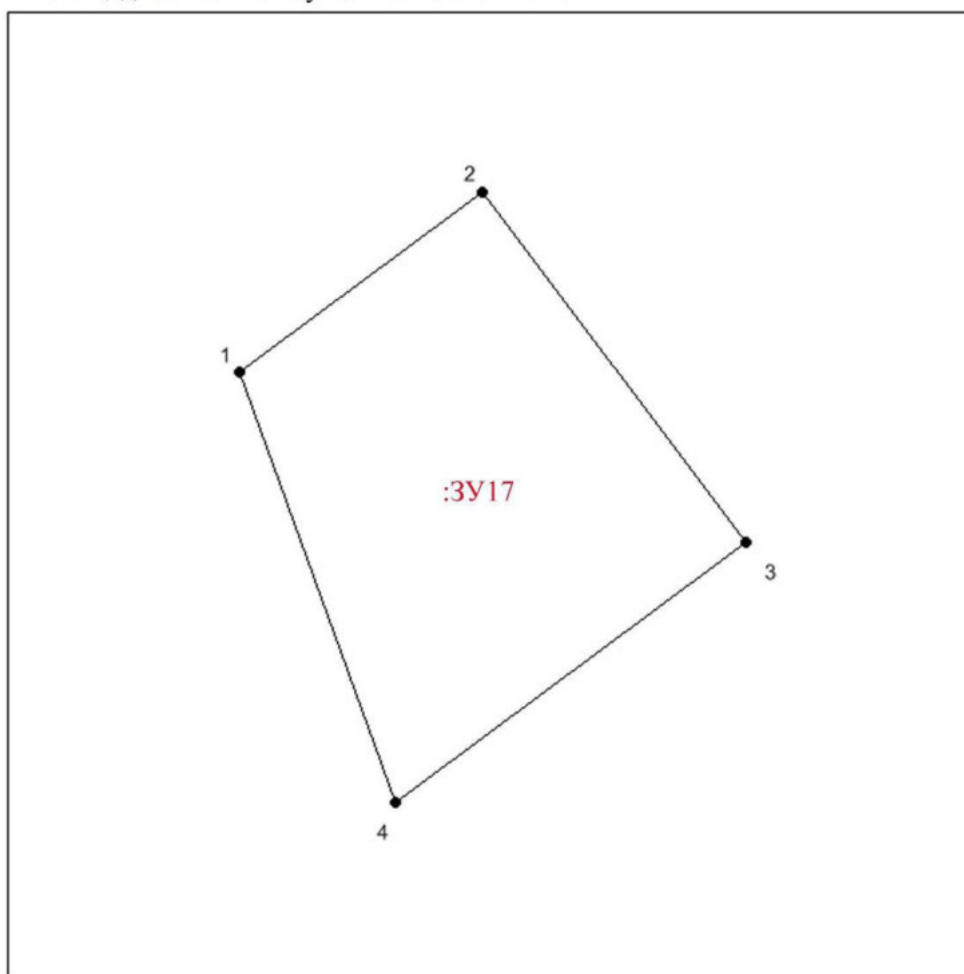


Координаты поворотных точек

№ п/п	X	Y	№ п/п	X	Y
1	502831.3	1270769.29	11	502703.46	1270711.98
2	502718.16	1270810.51	12	502711.36	1270711.78
3	502653.57	1270728.34	13	502728.3	1270710.43
4	502674.25	1270712.53	14	502744.16	1270710.85
5	502678.69	1270712.43	15	502761.18	1270711.89
6	502688.9	1270711.4	16	502773.91	1270713.78
7	502690.41	1270710.34	17	502779.47	1270714.6
8	502691.26	1270711.48	18	502783.54	1270713.13
9	502694.69	1270711.67	19	502787.94	1270712.51
10	502698.33	1270711.89	20	502827.24	1270763.9

Условный номер земельного участка :3У17

Площадь земельного участка: 17658 кв. м.

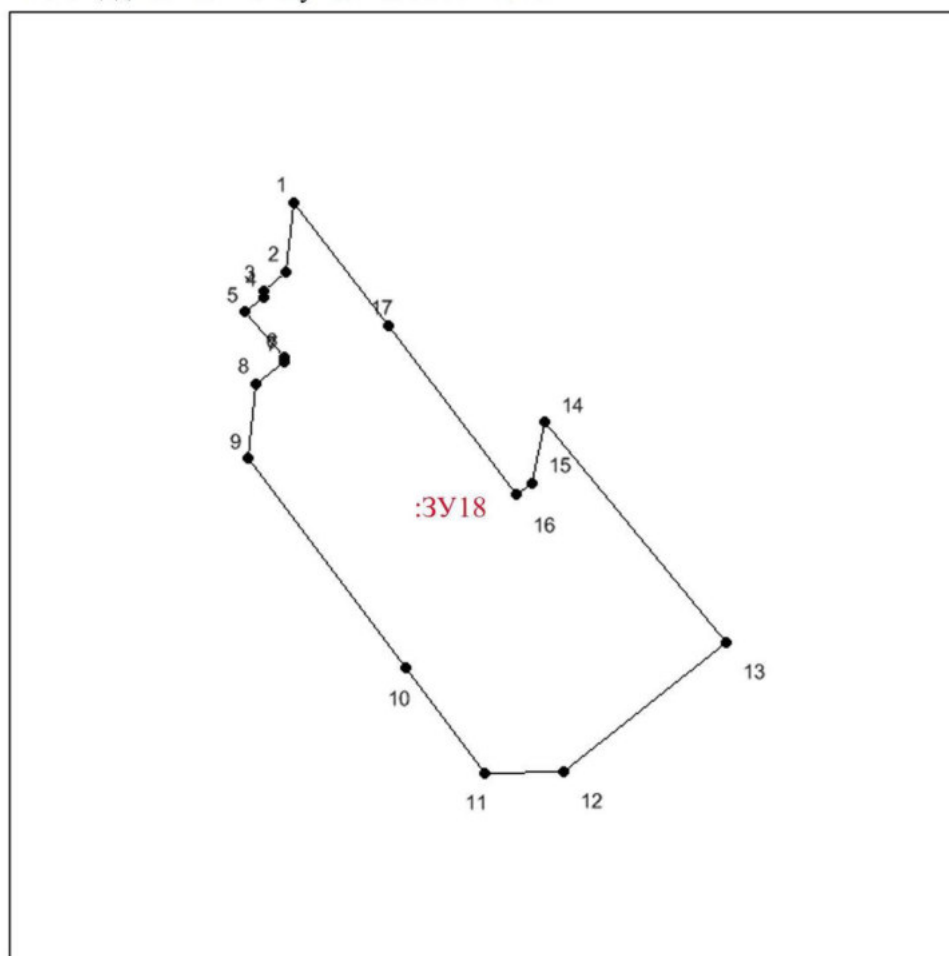


Координаты поворотных точек

N тчк	X	Y
1	502846.09	1270812.34
2	502905.7	1270892.73
3	502790.06	1270979.64
4	502704.25	1270863.96

Условный номер земельного участка :ЗУ18

Площадь земельного участка: 3367 кв. м.

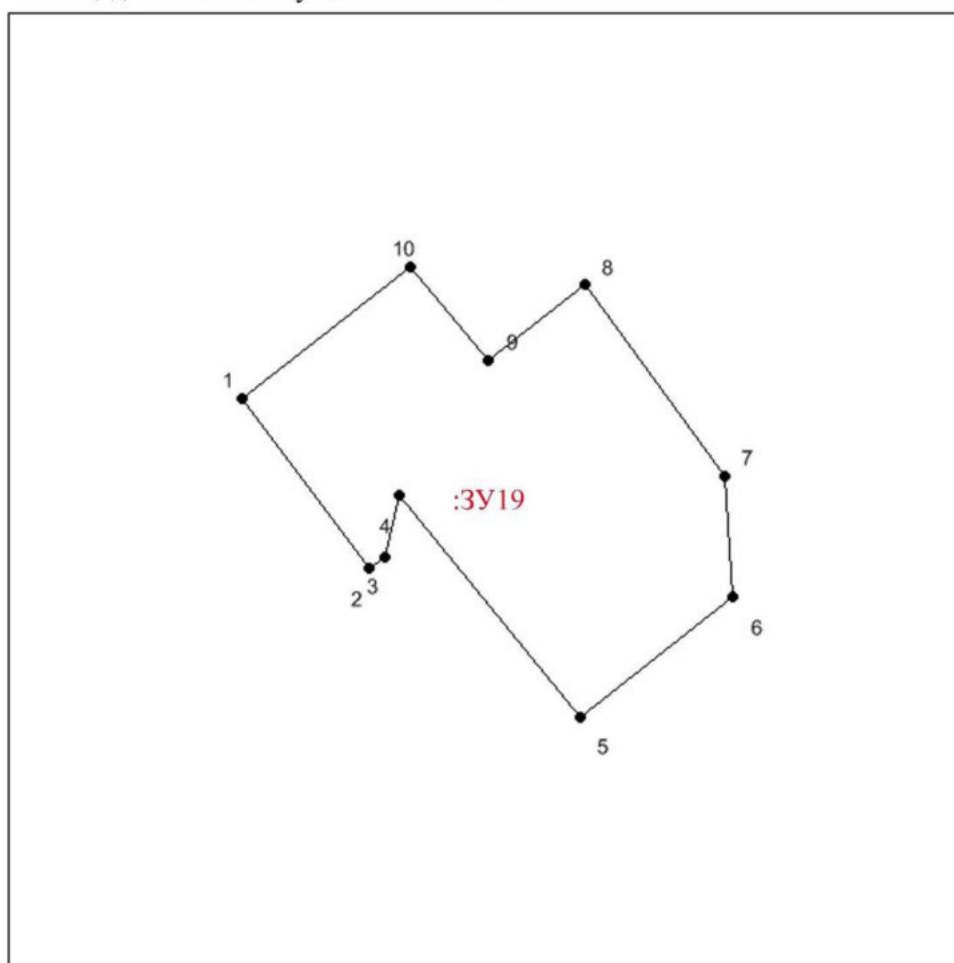


Координаты поворотных точек

№ тчк	X	Y	№ тчк	X	Y
1	502674.25	1270712.53	10	502595.99	1270731.23
2	502662.61	1270711.2	11	502578.38	1270744.42
3	502659.42	1270707.32	12	502578.65	1270757.67
4	502658.35	1270707.47	13	502600.31	1270784.93
5	502655.87	1270704.34	14	502637.34	1270754.58
6	502648.2	1270710.82	15	502627.23	1270752.32
7	502647.54	1270710.82	16	502625.16	1270749.68
8	502643.89	1270706.2	17	502653.57	1270728.34
9	502631.22	1270704.86			

Условный номер земельного участка :3У19

Площадь земельного участка: 3319 кв. м.

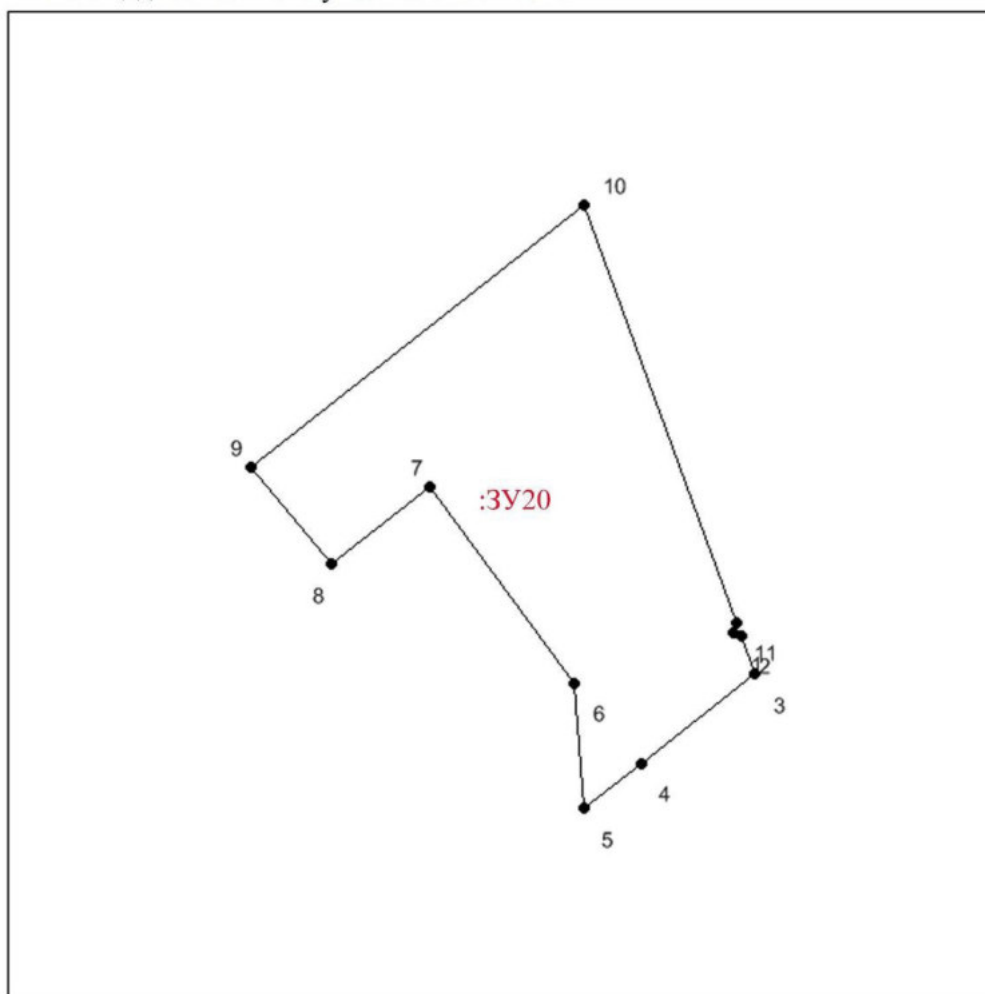


Координаты поворотных точек

№ тчк	X	Y
1	502653.57	1270728.34
2	502625.16	1270749.68
3	502627.22	1270752.32
4	502637.34	1270754.58
5	502600.31	1270784.93
6	502620.44	1270810.47
7	502640.68	1270808.98
8	502672.58	1270785.57
9	502659.94	1270769.66
10	502675.68	1270756.58

Условный номер земельного участка :3У20

Площадь земельного участка: 3258 кв. м.

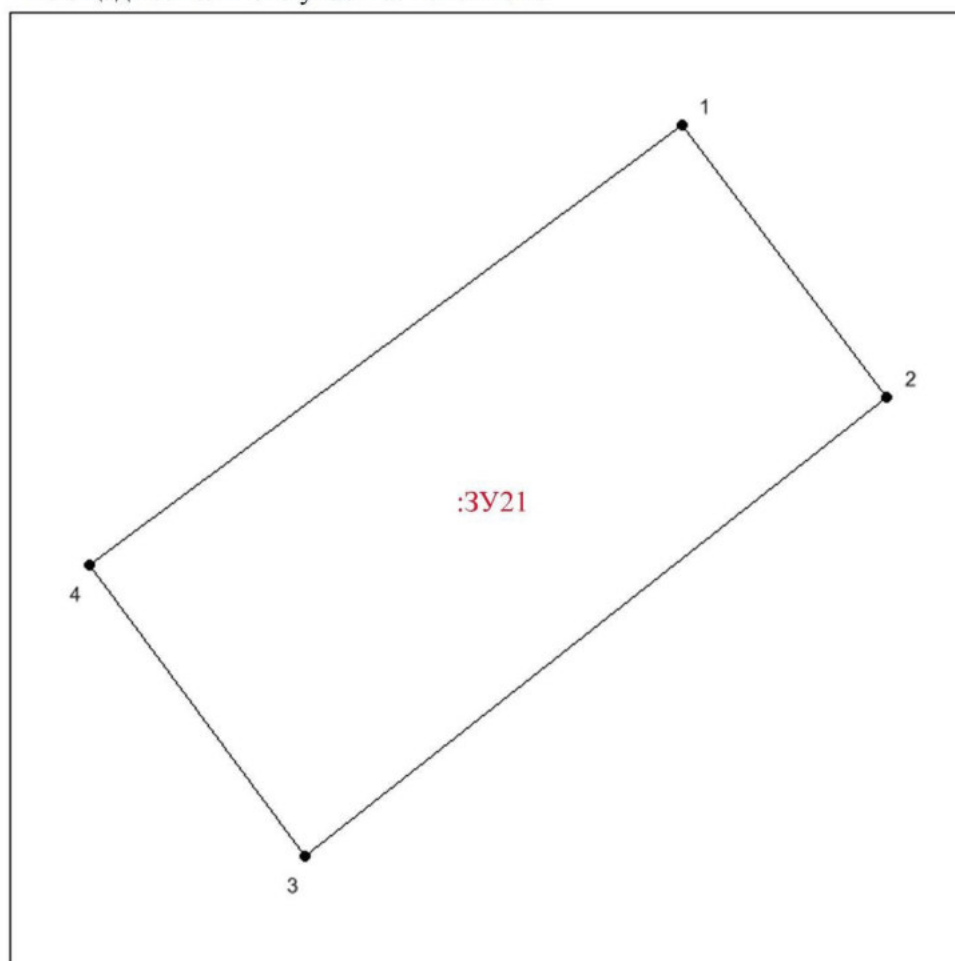


Координаты поворотных точек

№ тчк	X	Y
1	502648.81	1270834.52
2	502648.48	1270835.78
3	502642.19	1270838.06
4	502627.76	1270819.75
5	502620.44	1270810.47
6	502640.68	1270808.98
7	502672.58	1270785.57
8	502659.94	1270769.66
9	502675.68	1270756.58
10	502718.16	1270810.51
11	502650.49	1270835.05

Условный номер земельного участка :3У21

Площадь земельного участка: 1820 кв. м.

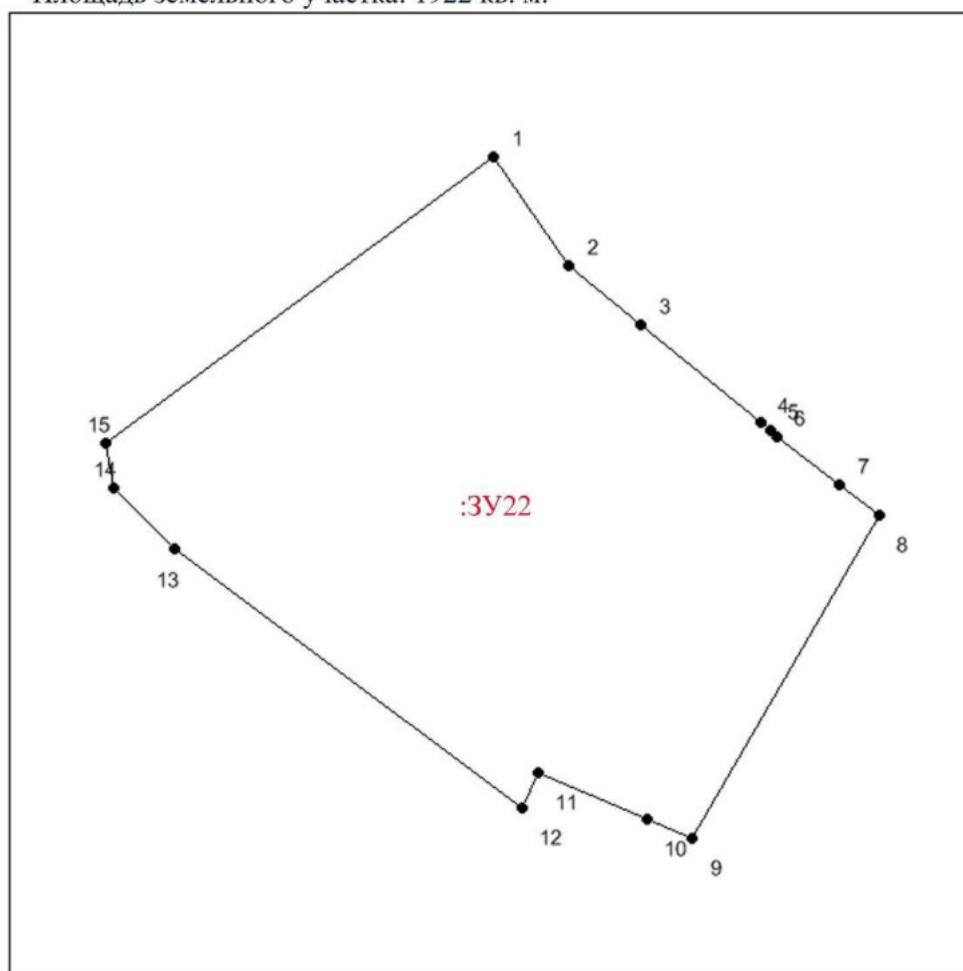


Координаты поворотных точек

№ тчк	X	Y
1	502790.1	1270979.62
2	502767.3	1270996.76
3	502728.94	1270948.1
4	502753.27	1270930.0

Условный номер земельного участка :3У22

Площадь земельного участка: 1922 кв. м.



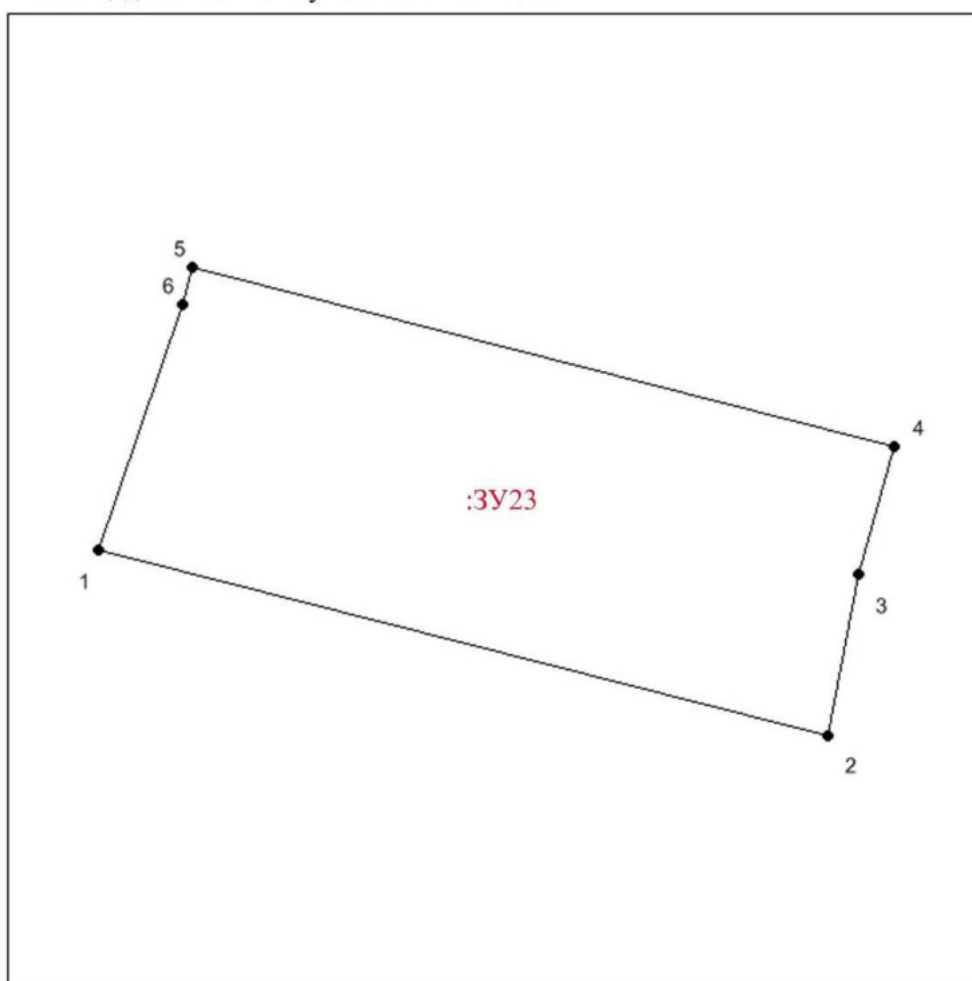
Координаты поворотных точек

N тчк	X	Y
1	502194.63	1270330.12
2	502185.58	1270336.34
3	502180.69	1270342.32
4	502172.57	1270352.2
5	502171.94	1270352.97
6	502171.47	1270353.53
7	502167.51	1270358.72
8	502165.0	1270362.02
9	502138.16	1270346.56
10	502139.78	1270342.73
11	502143.63	1270333.74
12	502140.68	1270332.46
13	502162.1	1270303.74
14	502167.21	1270298.64
15	502170.9	1270298.06



Условный номер земельного участка :3У23

Площадь земельного участка: 1465 кв. м.

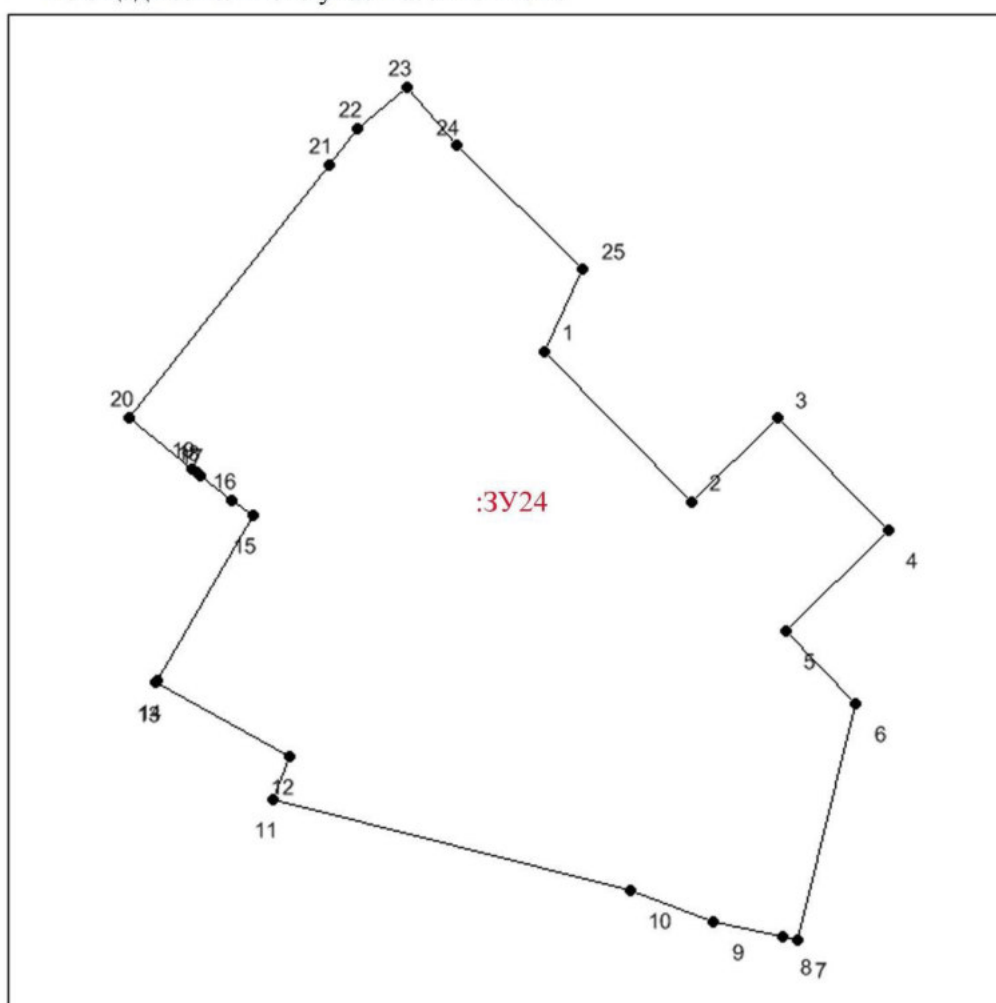


Координаты поворотных точек

№ т.чк	X	Y
1	502096.29	1270357.47
2	502081.14	1270417.3
3	502094.32	1270419.74
4	502104.8	1270422.77
5	502119.5	1270365.22
6	502116.51	1270364.37

Условный номер земельного участка :ЗУ24

Площадь земельного участка: 9145 кв. м.

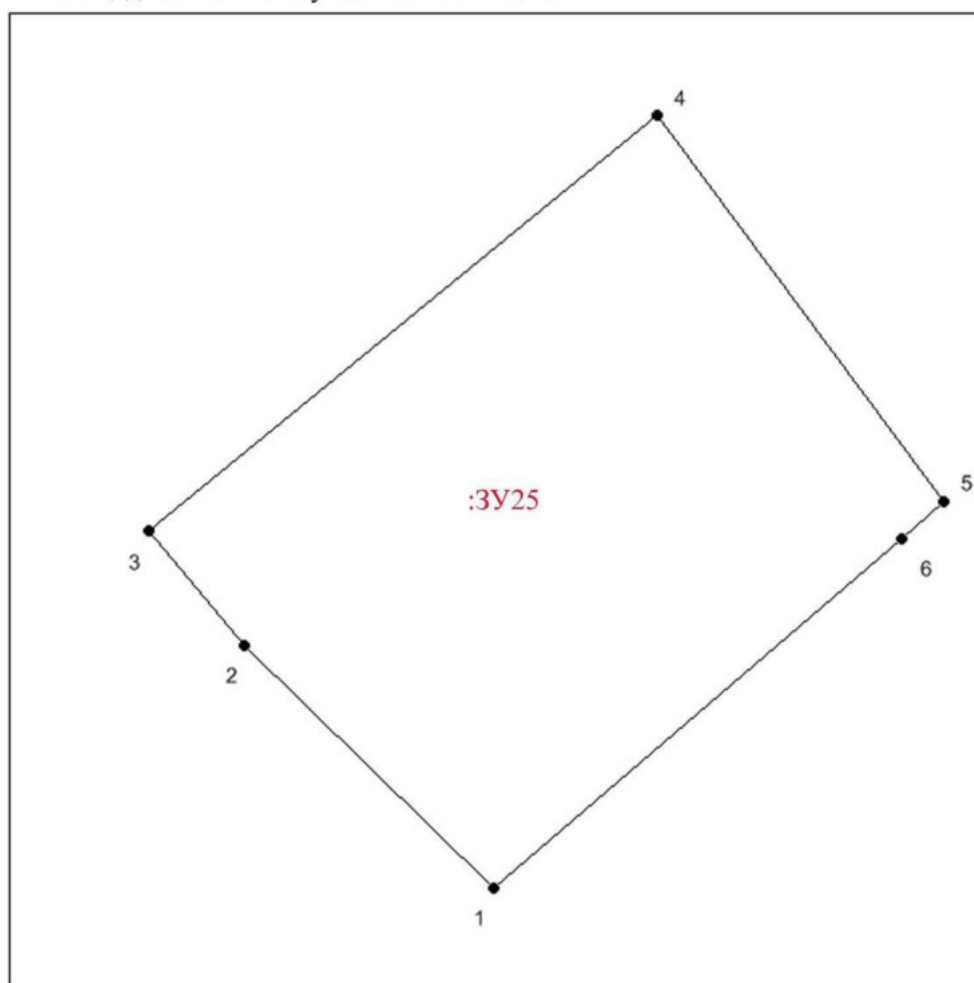


Координаты поворотных точек

№ т.ч.	X	Y	№ т.ч.	X	Y
1	502191.21	1270408.61	14	502138.44	1270346.71
2	502167.21	1270432.26	15	502165.01	1270362.02
3	502180.56	1270446.06	16	502167.51	1270358.72
4	502162.77	1270463.74	17	502171.47	1270353.53
5	502146.54	1270447.33	18	502171.94	1270352.97
6	502134.86	1270458.67	19	502172.57	1270352.2
7	502096.99	1270449.18	20	502180.69	1270342.32
8	502097.53	1270446.87	21	502221.28	1270374.19
9	502099.95	1270435.89	22	502227.14	1270378.8
10	502104.86	1270422.51	23	502233.59	1270386.7
11	502119.5	1270365.22	24	502224.27	1270394.58
12	502126.46	1270368.03	25	502204.4	1270414.94
13	502138.16	1270346.56			

Условный номер земельного участка :3У25

Площадь земельного участка: 2062 кв. м.

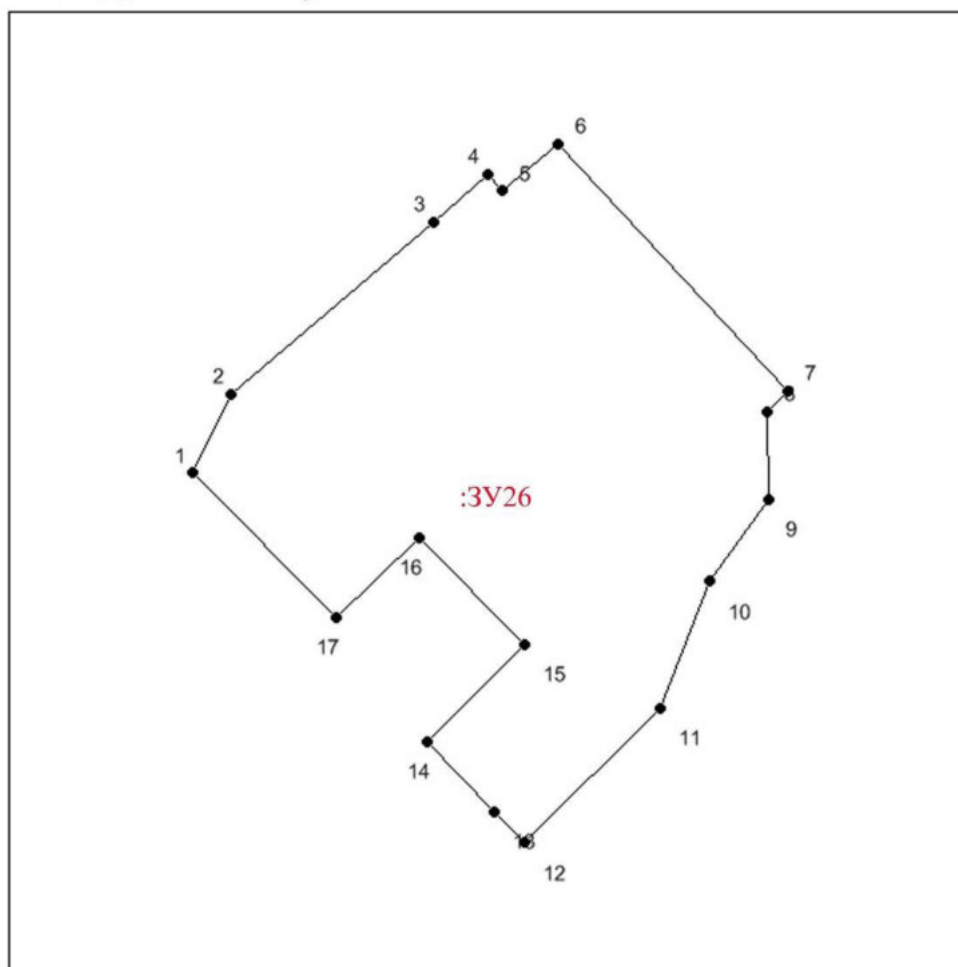


Координаты поворотных точек

N тчк	X	Y
1	502204.4	1270414.94
2	502224.27	1270394.58
3	502233.59	1270386.7
4	502267.64	1270428.31
5	502236.02	1270451.8
6	502232.95	1270448.41

Условный номер земельного участка :3У26

Площадь земельного участка: 5839 кв. м.

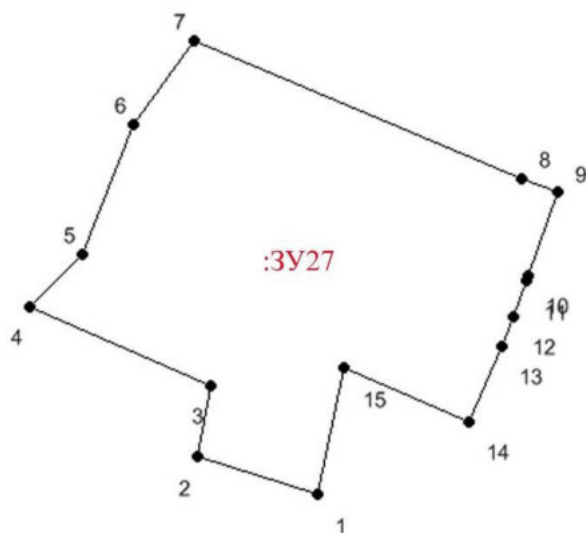


Координаты поворотных точек

№ ТЧК	X	Y	№ ТЧК	X	Y
1	502191.21	1270408.61	9	502186.8	1270504.17
2	502204.4	1270414.94	10	502173.18	1270494.46
3	502232.95	1270448.41	11	502152.2	1270486.26
4	502240.93	1270457.41	12	502129.76	1270463.74
5	502238.12	1270459.8	13	502134.86	1270458.67
6	502246.0	1270469.05	14	502146.54	1270447.33
7	502204.84	1270507.22	15	502162.77	1270463.74
8	502201.45	1270503.9	16	502180.56	1270446.06

Условный номер земельного участка :3У27

Площадь земельного участка: 3395 кв. м.

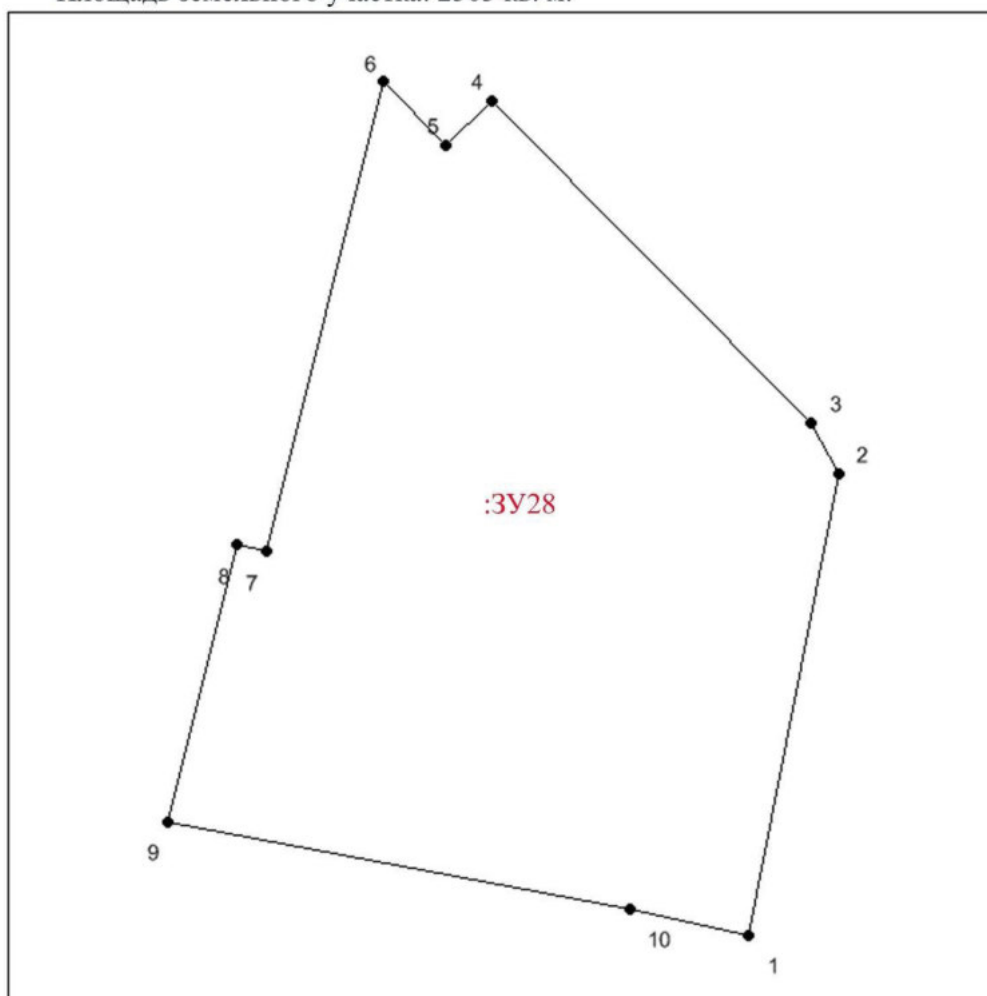


Координаты поворотных точек

N тчк	X	Y
1	502113.45	1270524.2
2	502119.59	1270504.93
3	502131.11	1270507.02
4	502143.81	1270477.84
5	502152.2	1270486.26
6	502173.18	1270494.46
7	502186.8	1270504.17
8	502164.43	1270556.93
9	502162.22	1270562.81
10	502148.89	1270558.13
11	502147.92	1270557.85
12	502142.23	1270555.77
13	502137.48	1270553.87
14	502125.19	1270548.59
15	502133.89	1270528.51

Условный номер земельного участка :3У28

Площадь земельного участка: 2363 кв. м.

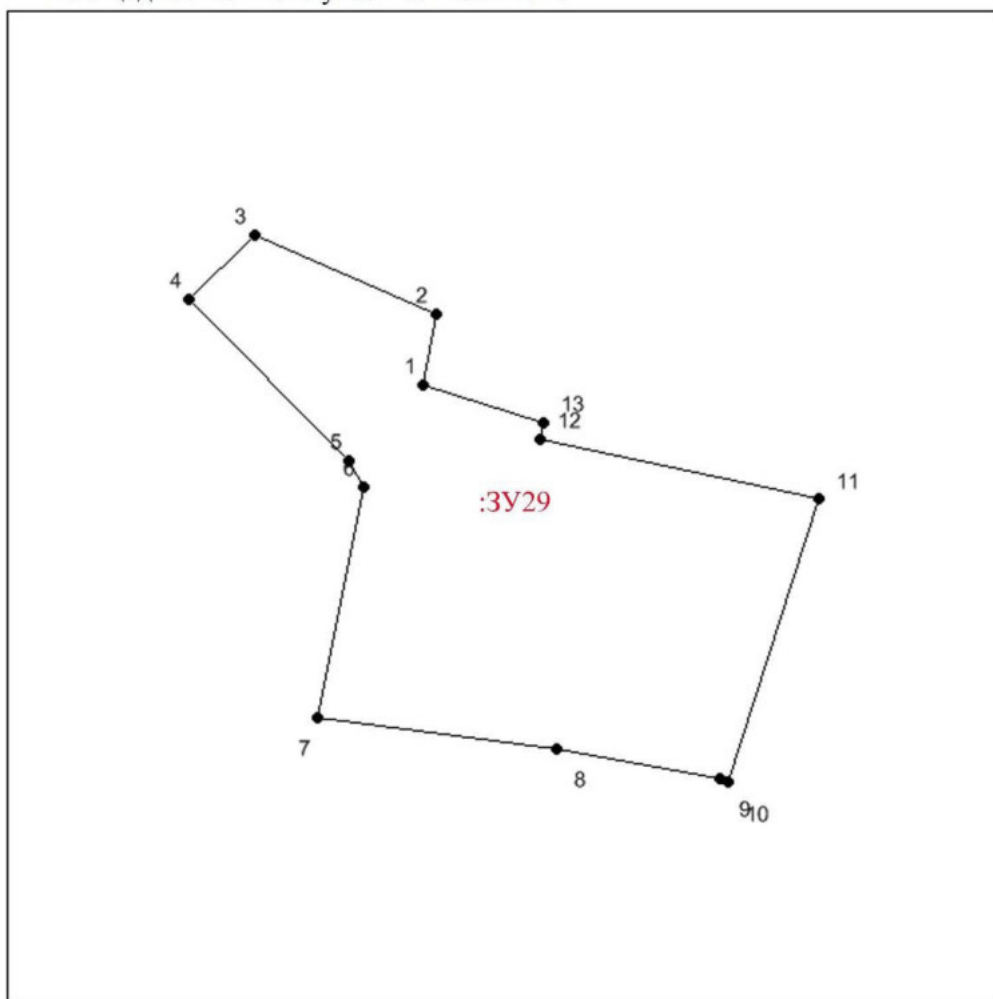


Координаты поворотных точек

№ тчк	X	Y
1	502066.07	1270488.08
2	502103.22	1270495.32
3	502107.33	1270493.12
4	502133.31	1270467.33
5	502129.76	1270463.74
6	502134.86	1270458.67
7	502096.99	1270449.18
8	502097.53	1270446.87
9	502075.14	1270441.25
10	502068.17	1270478.49

Условный номер земельного участка :3У29

Площадь земельного участка: 4233 кв. м.

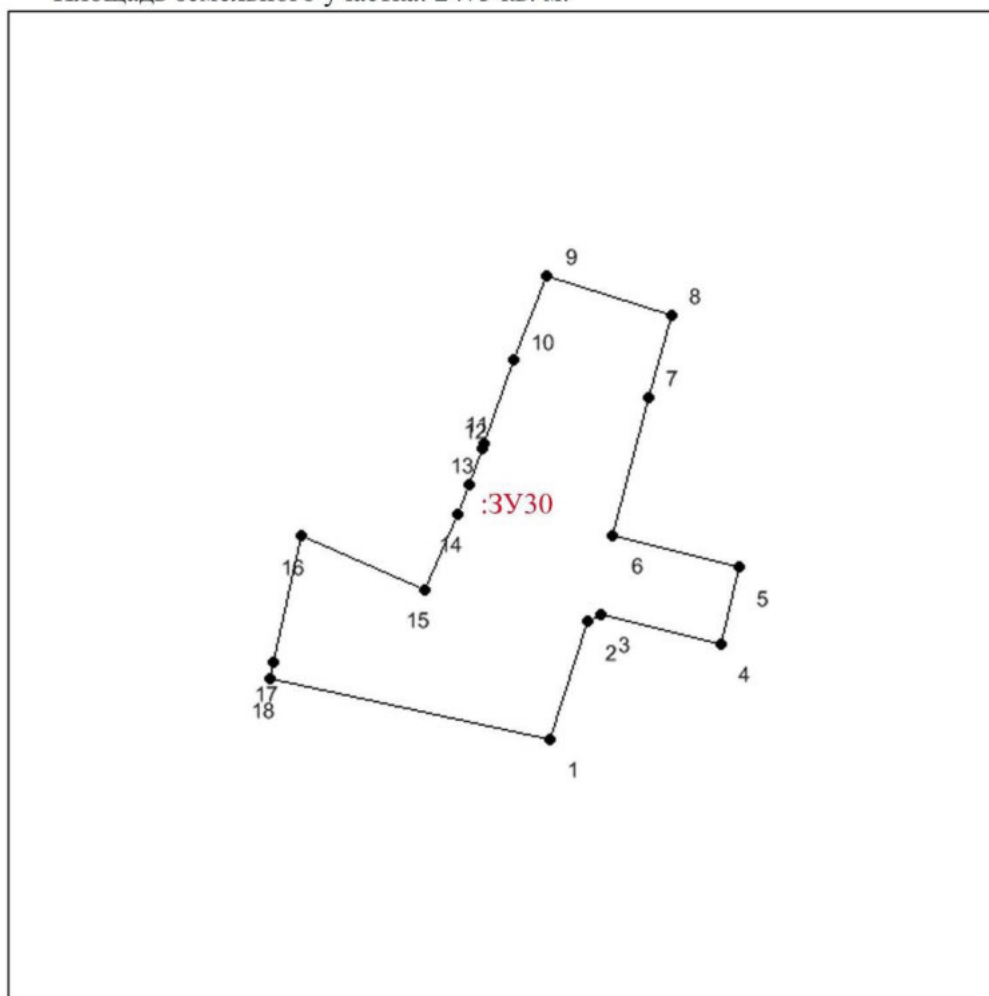


Координаты поворотных точек

№ тчк	X	Y
1	502119.59	1270504.93
2	502131.11	1270507.02
3	502143.81	1270477.84
4	502133.31	1270467.33
5	502107.33	1270493.12
6	502103.22	1270495.32
7	502066.07	1270488.08
8	502061.09	1270526.38
9	502056.34	1270552.71
10	502055.63	1270553.98
11	502101.18	1270568.6
12	502110.79	1270523.64
13	502113.45	1270524.2

Условный номер земельного участка :ЗУ30

Площадь земельного участка: 2473 кв. м.



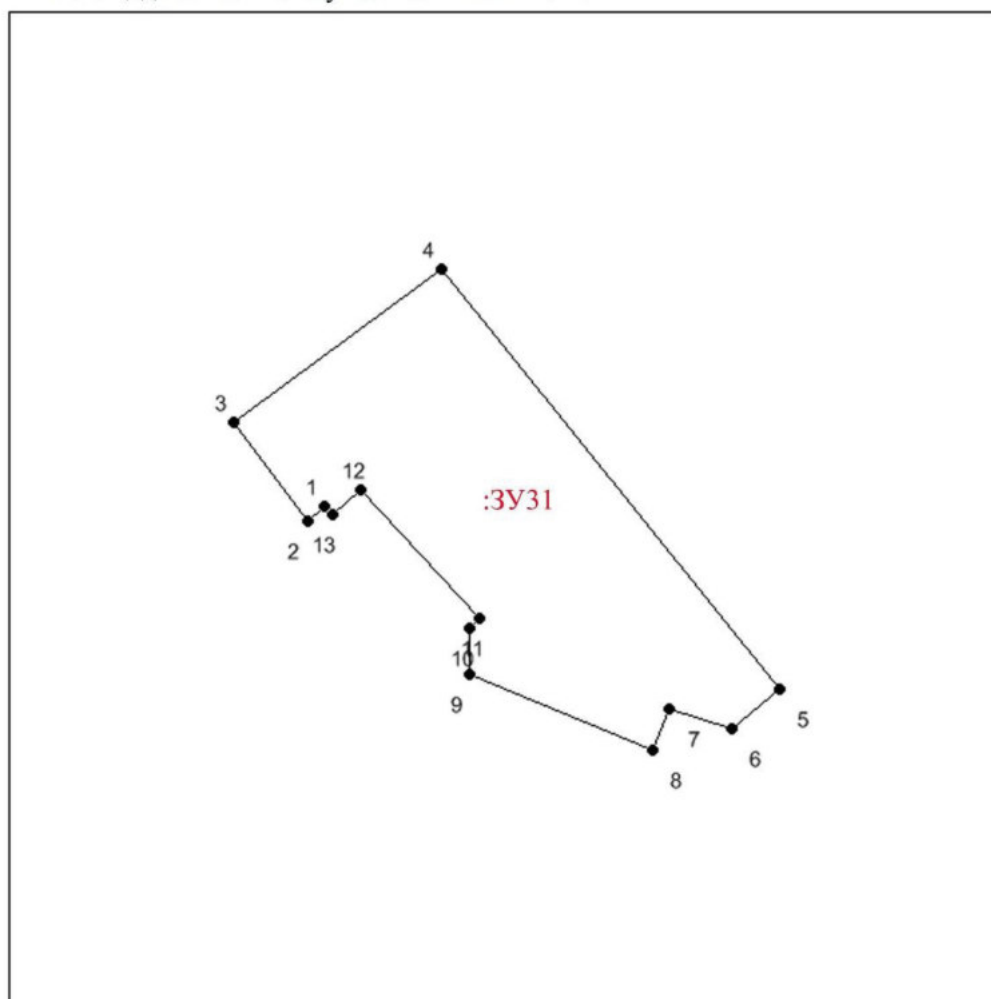
Координаты поворотных точек

№ тчк	X	Y	№ тчк	X	Y
1	502101.18	1270568.6	10	502162.22	1270562.81
2	502120.11	1270574.67	11	502148.89	1270558.13
3	502121.28	1270576.89	12	502147.92	1270557.85
4	502116.46	1270596.17	13	502142.23	1270555.77
5	502128.86	1270599.1	14	502137.48	1270553.87
6	502133.95	1270578.78	15	502125.19	1270548.59
7	502156.24	1270584.51	16	502133.89	1270528.51
8	502169.42	1270588.21	17	502113.45	1270524.2
9	502175.79	1270568.21	18	502110.79	1270523.64



Условный номер земельного участка :ЗУ31

Площадь земельного участка: 11232 кв. м.

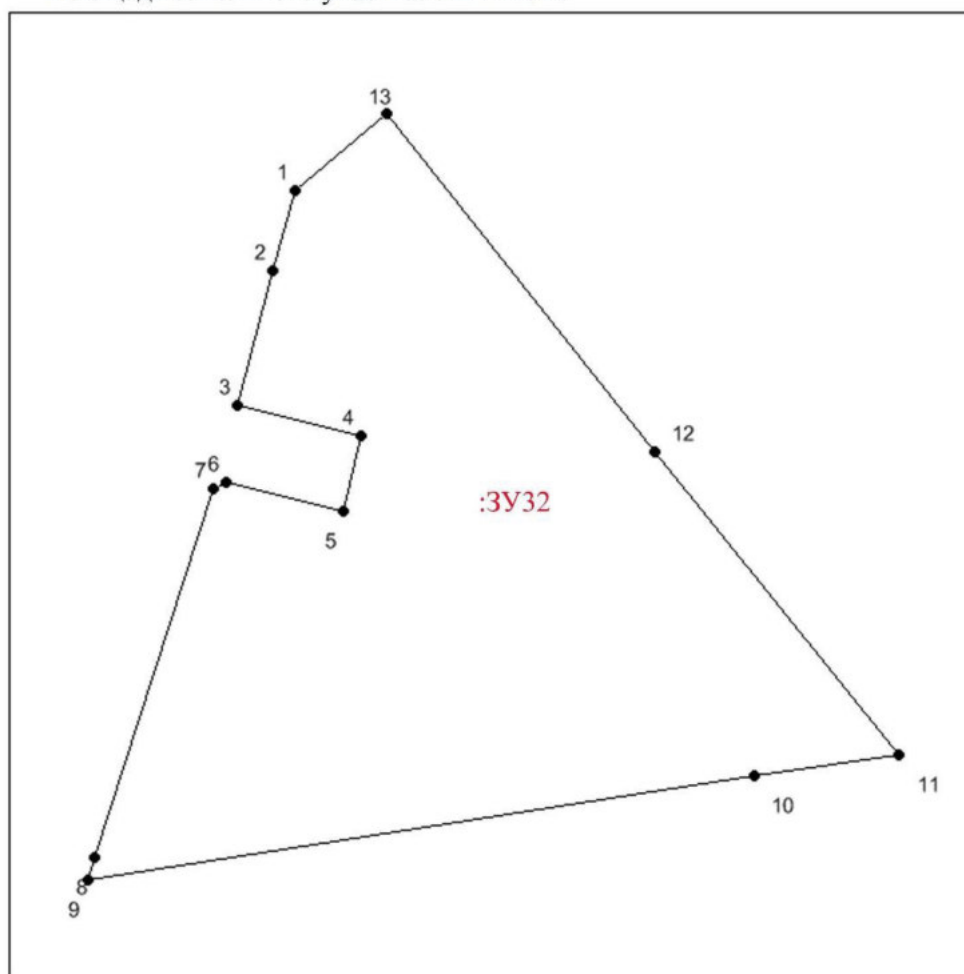


Координаты поворотных точек

№ тчк	X	Y
1	502240.93	1270457.41
2	502236.02	1270451.8
3	502267.64	1270428.31
4	502317.11	1270494.9
5	502182.07	1270603.37
6	502169.42	1270588.21
7	502175.79	1270568.21
8	502162.22	1270562.81
9	502186.8	1270504.17
10	502201.45	1270503.9
11	502204.84	1270507.22
12	502246.0	1270469.05
13	502238.12	1270459.8

Условный номер земельного участка :3У32

Площадь земельного участка: 8221 кв. м.

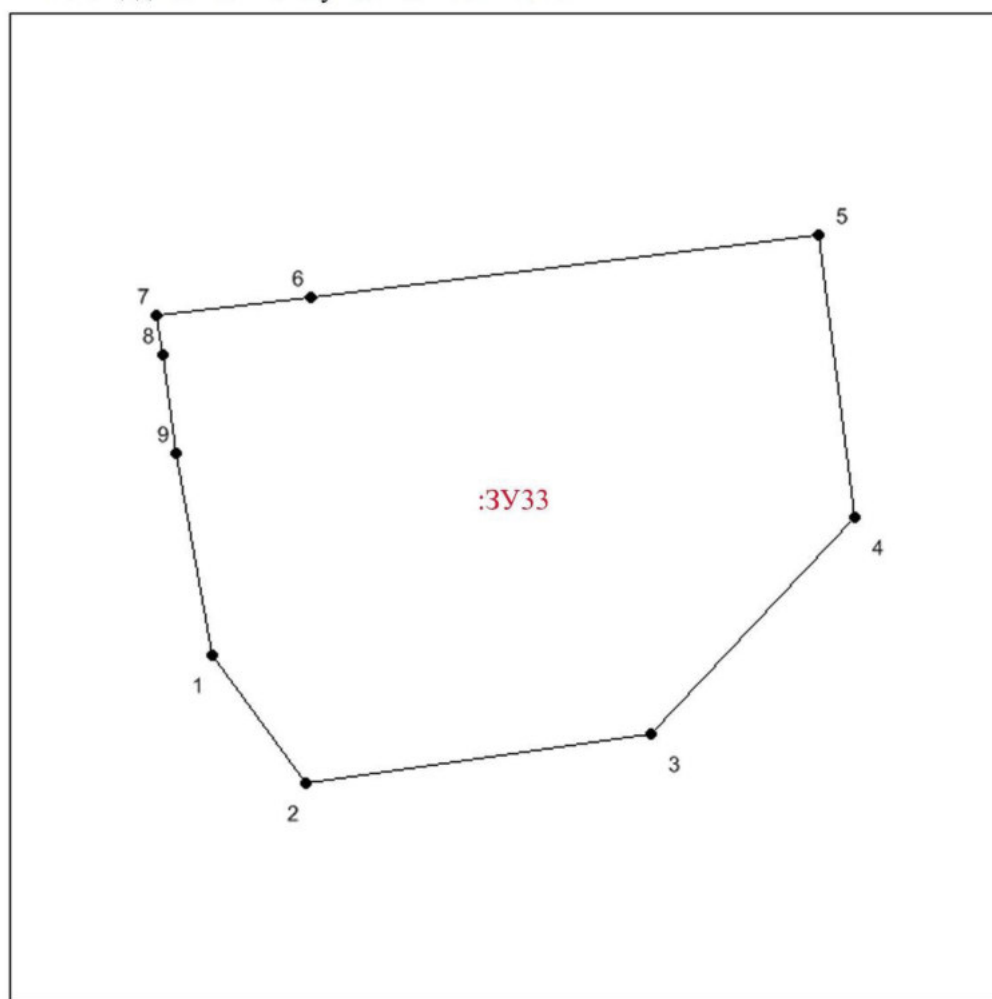


Координаты поворотных точек

№ тчк	X	Y
1	502169.42	1270588.21
2	502156.24	1270584.51
3	502133.95	1270578.78
4	502128.86	1270599.1
5	502116.46	1270596.17
6	502121.28	1270576.89
7	502120.11	1270574.67
8	502059.26	1270555.16
9	502055.63	1270553.98
10	502072.74	1270664.04
11	502076.3	1270687.92
12	502126.38	1270647.46
13	502182.07	1270603.37

Условный номер земельного участка :3У33

Площадь земельного участка: 1875 кв. м.

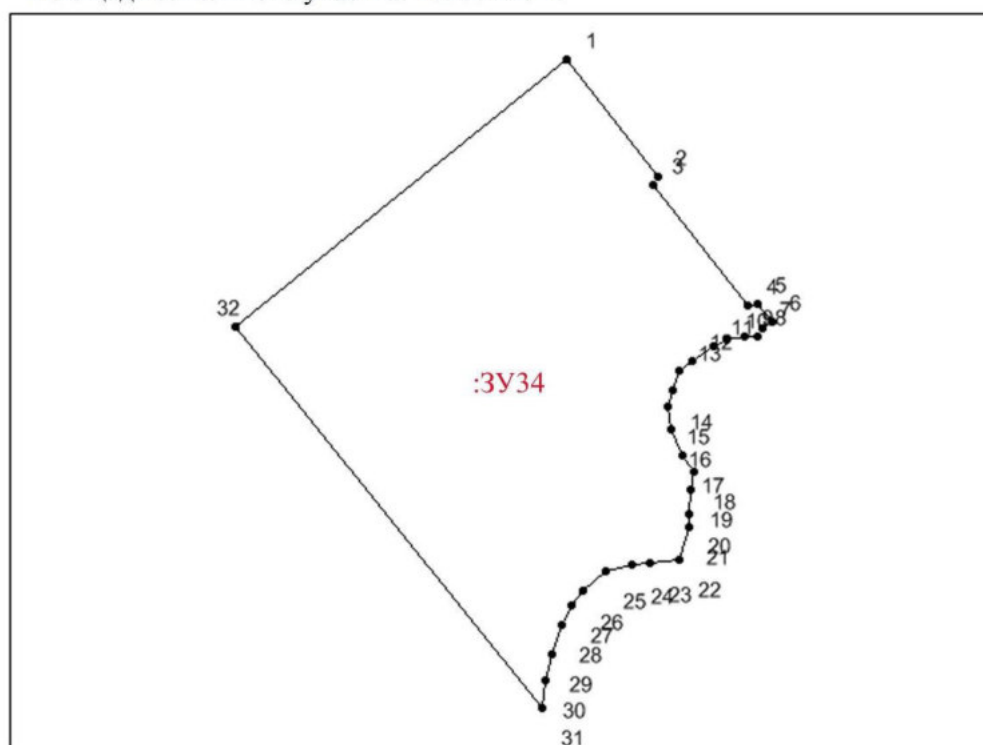


Координаты поворотных точек

№ тчк	X	Y
1	502021.26	1270647.46
2	502010.89	1270655.05
3	502014.85	1270682.85
4	502032.38	1270699.29
5	502055.1	1270696.41
6	502050.15	1270655.52
7	502048.64	1270643.05
8	502045.48	1270643.51
9	502037.56	1270644.59

Условный номер земельного участка :ЗУ34

Площадь земельного участка: 17568 кв. м.

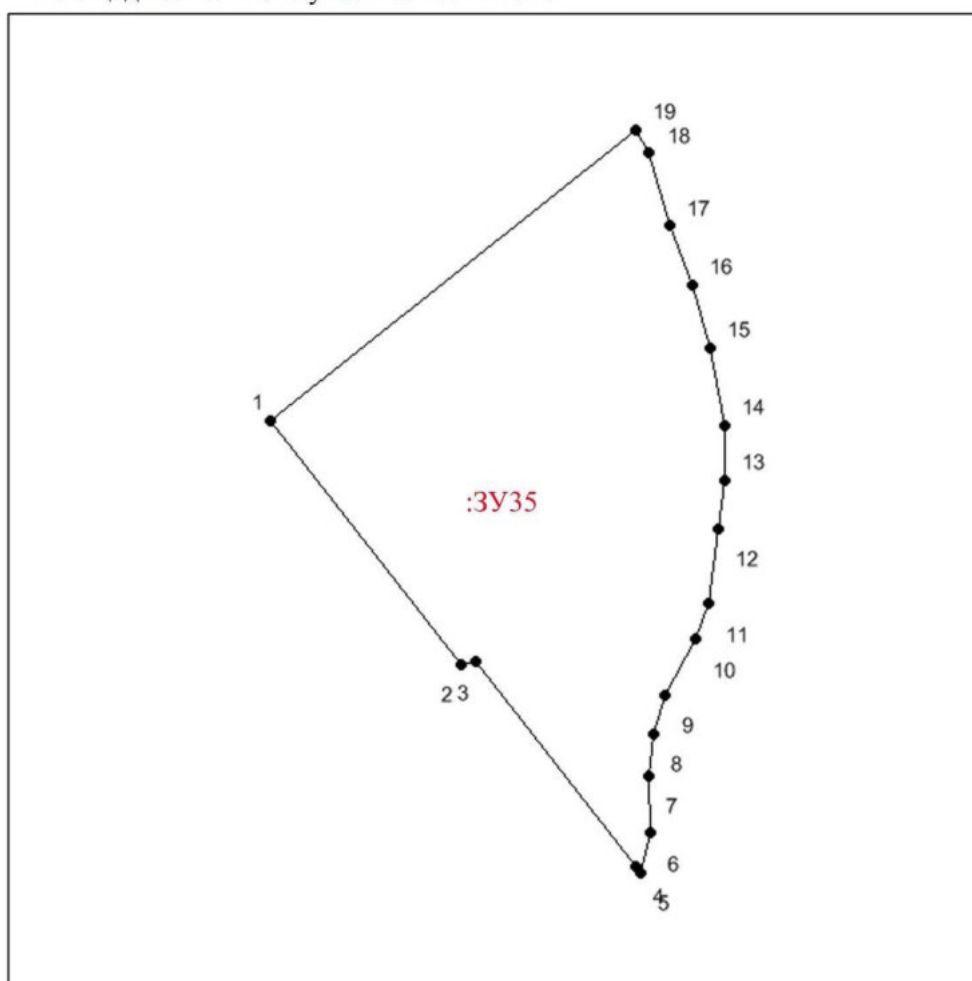


Координаты поворотных точек

№ тчк	X	Y	№ тчк	X	Y
1	502415,94	1270620,79	17	502287,55	1270658,31
2	502378,05	1270650,25	18	502282,17	1270662,03
3	502375,39	1270648,84	19	502276,42	1270660,92
4	502335,86	1270679,58	20	502268,14	1270660,48
5	502336,56	1270682,51	21	502264,29	1270660,04
6	502330,58	1270687,17	22	502253,7	1270657,22
7	502328,73	1270684,17	23	502252,34	1270647,73
8	502326,19	1270682,5	24	502251,77	1270641,94
9	502326,13	1270678,06	25	502249,74	1270633,05
10	502324,91	1270672,69	26	502243,29	1270625,96
11	502322,96	1270667,99	27	502238,76	1270622,29
12	502318,01	1270661,13	28	502232,45	1270618,84
13	502314,61	1270657,36	29	502223,05	1270615,66
14	502308,38	1270654,76	30	502214,5	1270613,76
15	502303,17	1270653,64	31	502205,34	1270612,77
16	502295,83	1270654,29	32	502329,4	1270513,3

Условный номер земельного участка :ЗУ35

Площадь земельного участка: 4634 кв. м.

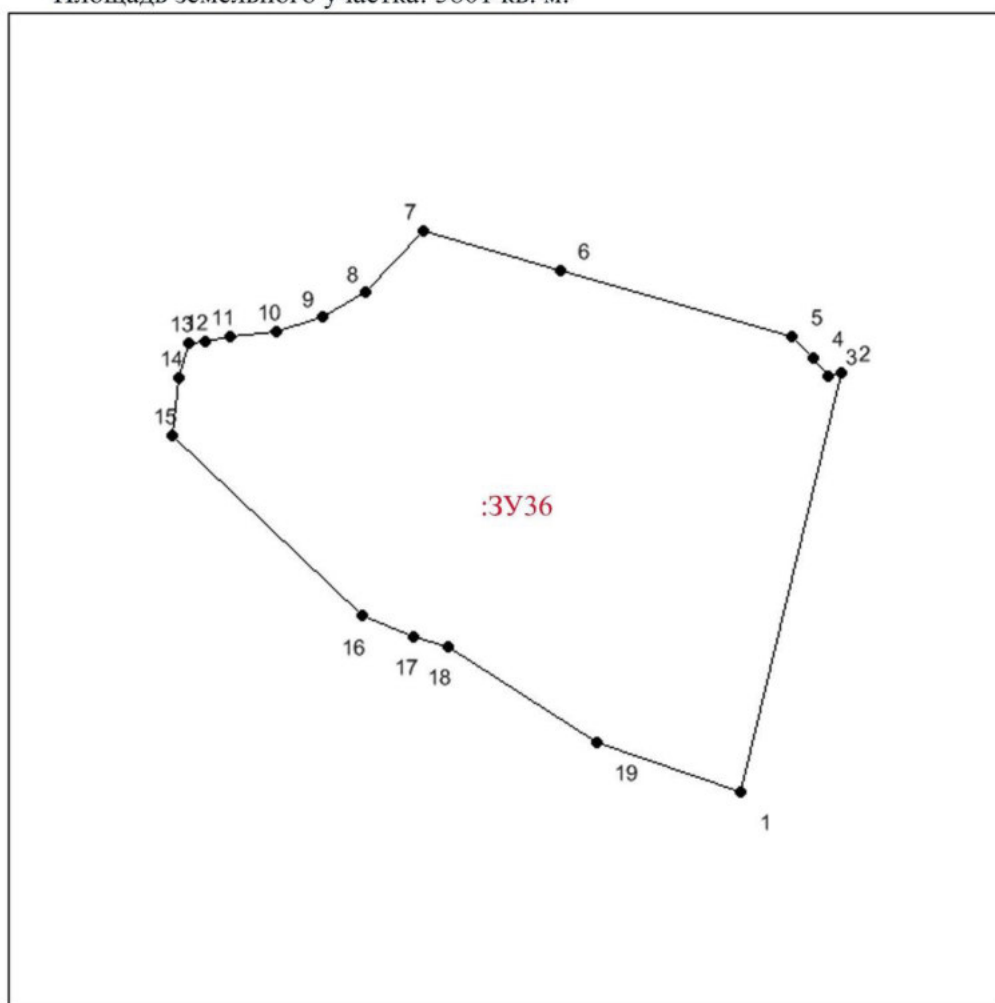


Координаты поворотных точек

№ тчк	X	Y	№ тчк	X	Y
1	502423.23	1270630.33	11	502393.16	1270702.12
2	502383.26	1270661.41	12	502405.56	1270703.71
3	502383.62	1270663.98	13	502413.49	1270704.65
4	502350.07	1270690.06	14	502422.42	1270704.65
5	502349.04	1270690.86	15	502435.27	1270702.3
6	502355.58	1270692.44	16	502445.51	1270699.42
7	502365.05	1270692.29	17	502455.2	1270695.75
8	502371.86	1270692.96	18	502467.12	1270692.4
9	502378.2	1270694.84	19	502470.93	1270690.03
10	502387.34	1270699.97			

Условный номер земельного участка :ЗУ36

Площадь земельного участка: 5801 кв. м.

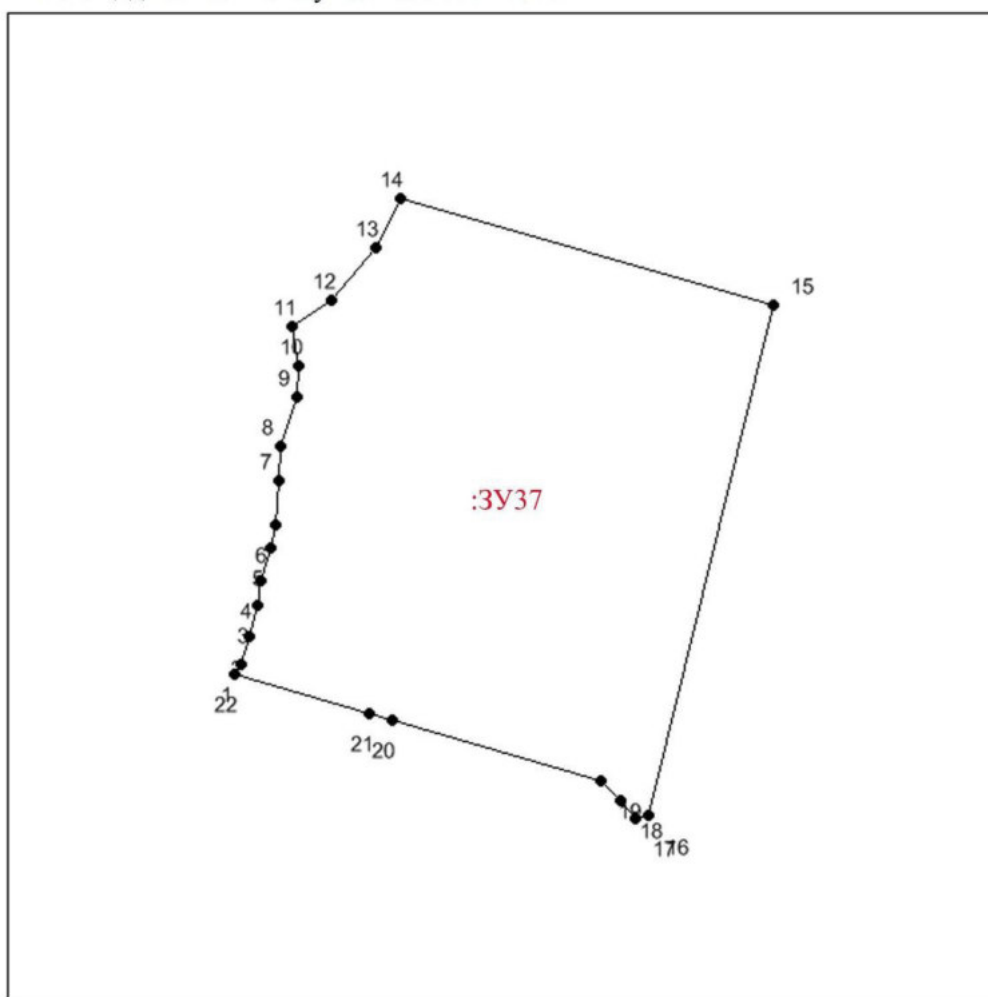


Координаты поворотных точек

№ т.ч.	X	Y	№ т.ч.	X	Y
1	502145.55	1270739.05	11	502218.53	1270657.07
2	502212.75	1270755.1	12	502217.86	1270652.98
3	502212.32	1270752.92	13	502217.46	1270650.54
4	502215.21	1270750.68	14	502211.9	1270648.86
5	502218.52	1270747.26	15	502202.62	1270647.76
6	502229.29	1270709.97	16	502173.71	1270678.14
7	502235.49	1270688.1	17	502170.43	1270686.43
8	502225.66	1270678.85	18	502168.87	1270691.97
9	502221.67	1270671.76	19	502153.43	1270715.78
10	502219.42	1270664.55			

Условный номер земельного участка :3У37

Площадь земельного участка: 5682 кв. м.

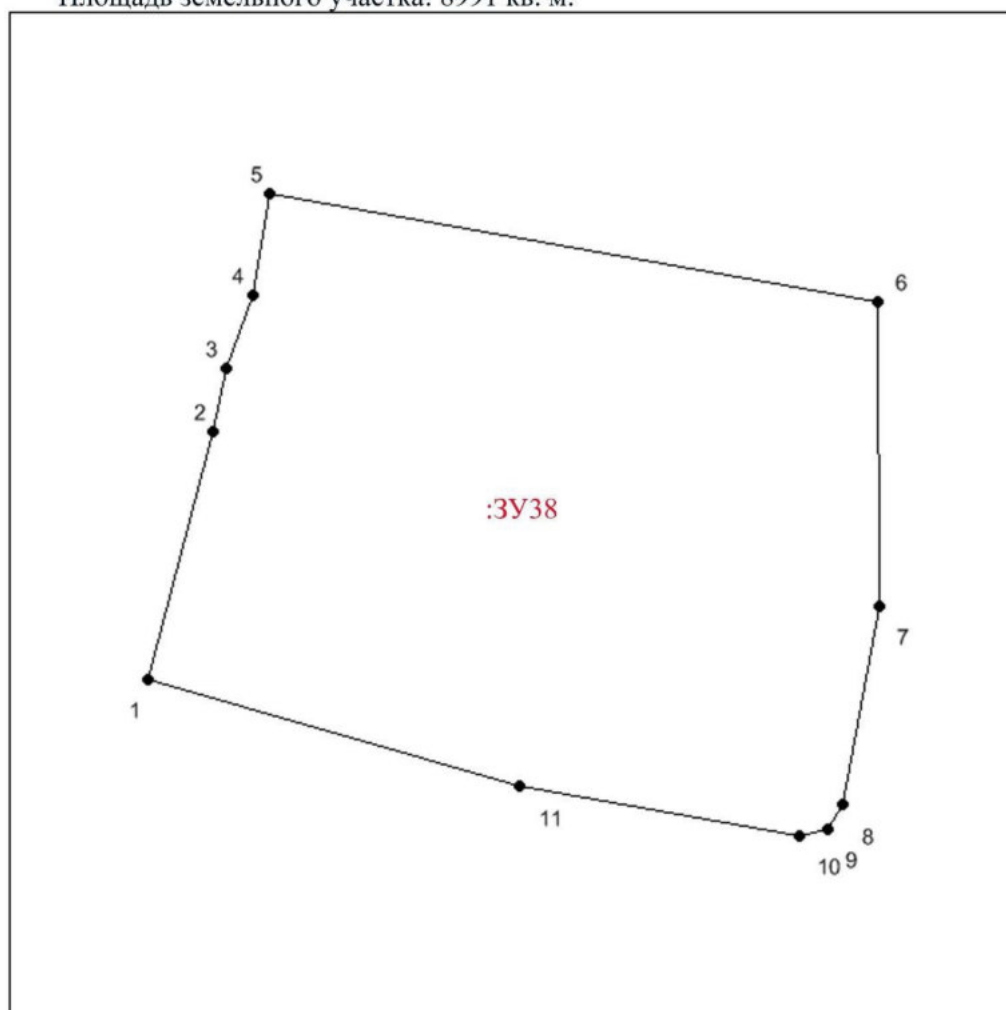


Координаты поворотных точек

№ тчк	X	Y	№ тчк	X	Y
1	502237.27	1270689.2	12	502296.16	1270703.95
2	502241.67	1270690.77	13	502304.49	1270710.93
3	502246.75	1270691.85	14	502312.48	1270714.94
4	502250.77	1270692.39	15	502295.18	1270775.09
5	502256.07	1270694.09	16	502212.75	1270755.1
6	502259.82	1270694.83	17	502212.32	1270752.92
7	502266.99	1270695.48	18	502215.21	1270750.68
8	502272.49	1270695.76	19	502218.52	1270747.26
9	502280.43	1270698.3	20	502228.24	1270713.59
10	502285.39	1270698.69	21	502229.29	1270709.97
11	502291.81	1270697.66	22	502235.59	1270688.16

Условный номер земельного участка :ЗУ38

Площадь земельного участка: 8991 кв. м.



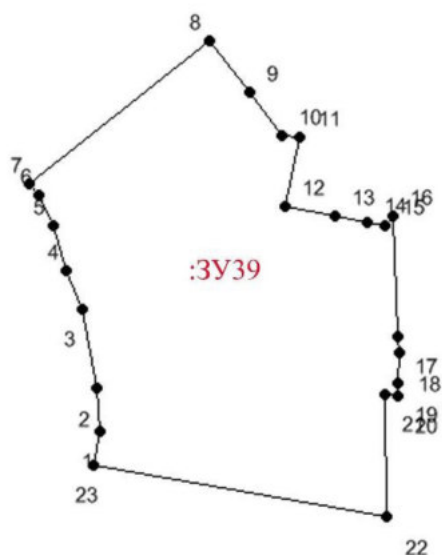
Координаты поворотных точек

N тчк	X	Y
1	502323.06	1270719.48
2	502362.56	1270729.68
3	502372.61	1270731.72
4	502384.19	1270736.0
5	502400.29	1270738.86
6	502383.11	1270835.36
7	502334.7	1270835.64
8	502302.95	1270829.97
9	502299.08	1270827.5
10	502298.09	1270823.02
11	502305.93	1270778.55



Условный номер земельного участка :3У39

Площадь земельного участка: 12295 кв. м.

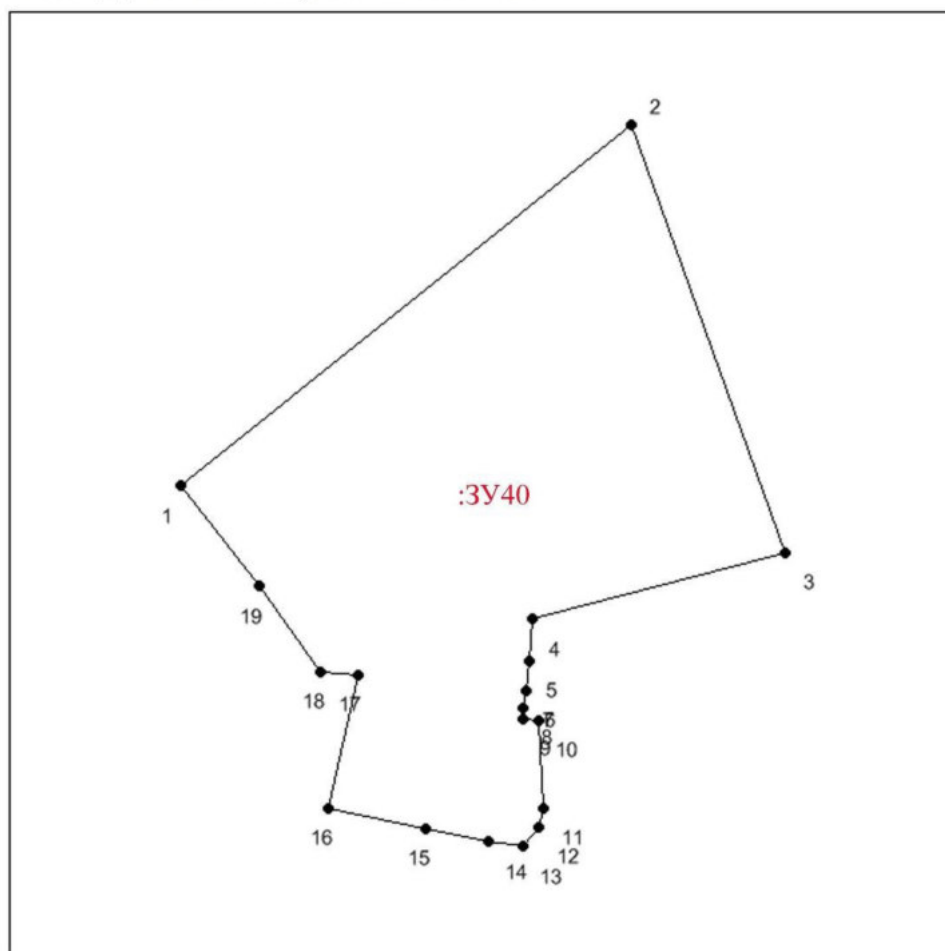


Координаты поворотных точек

№ тчк	X	Y	№ тчк	X	Y
1	502411.56	1270740.87	13	502482.18	1270818.18
2	502425.53	1270739.88	14	502480.02	1270828.59
3	502451.82	1270734.96	15	502479.24	1270834.48
4	502464.27	1270729.81	16	502482.57	1270837.25
5	502479.14	1270725.29	17	502442.52	1270838.79
6	502489.44	1270720.86	18	502437.08	1270839.58
7	502492.79	1270717.39	19	502427.01	1270838.9
8	502540.23	1270776.65	20	502423.18	1270838.75
9	502523.26	1270789.96	21	502423.73	1270834.62
10	502508.78	1270800.45	22	502383.11	1270835.36
11	502508.19	1270806.66	23	502400.14	1270738.83
12	502485.68	1270801.71			

Условный номер земельного участка :ЗУ40

Площадь земельного участка: 6060 кв. м.

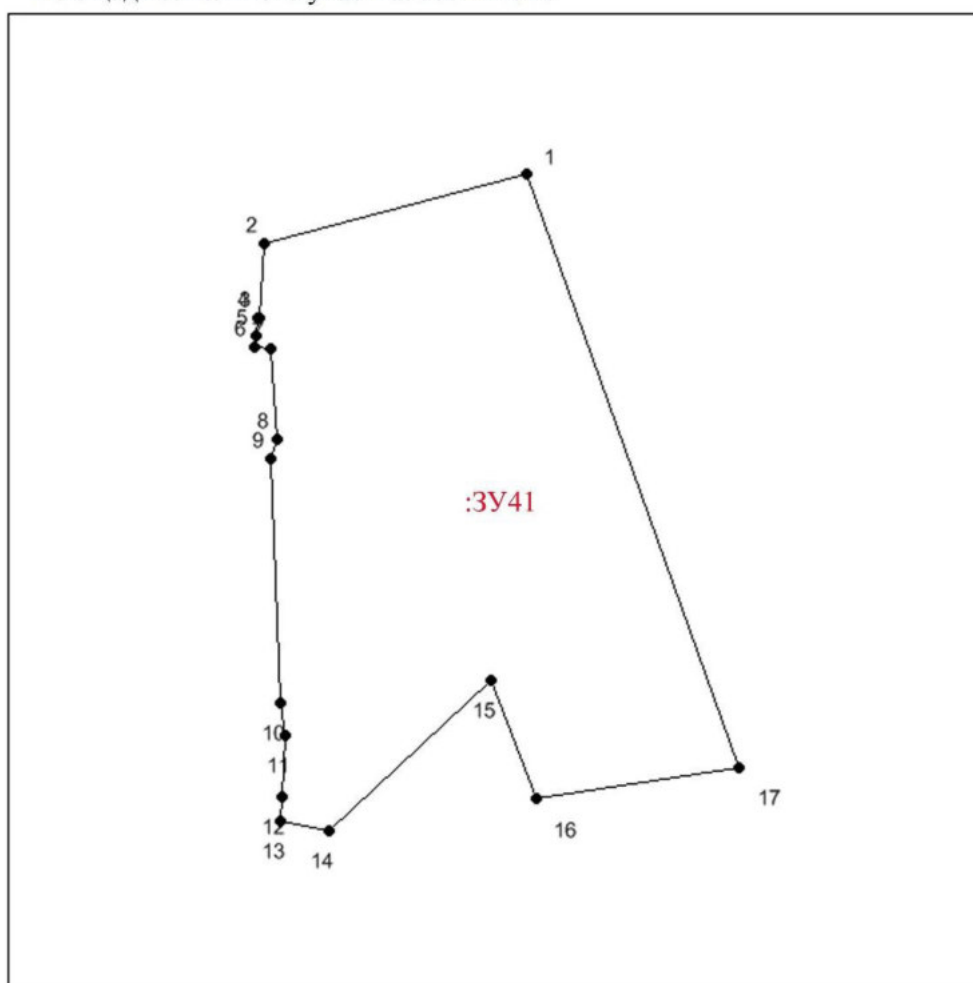


Координаты поворотных точек

№ тчк	X	Y	№ тчк	X	Y
1	502540.21	1270776.67	11	502485.66	1270838.09
2	502601.3	1270852.89	12	502482.56	1270837.24
3	502528.97	1270878.9	13	502479.24	1270834.48
4	502517.61	1270836.04	14	502480.02	1270828.59
5	502510.69	1270835.53	15	502482.18	1270818.18
6	502505.58	1270835.19	16	502485.68	1270801.71
7	502505.61	1270834.95	17	502508.19	1270806.66
8	502502.61	1270834.64	18	502508.78	1270800.45
9	502500.74	1270834.43	19	502523.26	1270789.96
10	502500.47	1270837.1			

Условный номер земельного участка :3У41

Площадь земельного участка: 5554 кв. м.

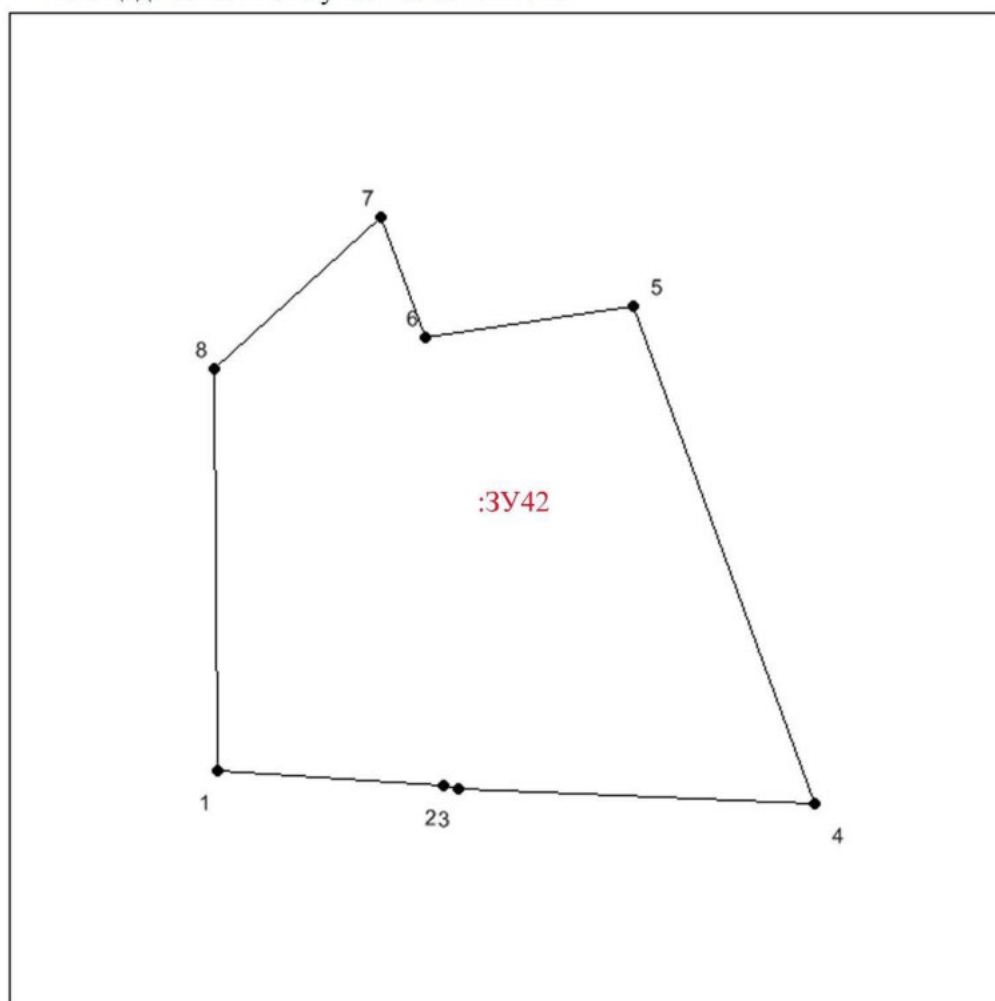


Координаты поворотных точек

№ тчк	X	Y	№ тчк	X	Y
1	502528.97	1270878.9	10	502442.52	1270838.79
2	502517.61	1270836.04	11	502437.08	1270839.58
3	502505.58	1270835.19	12	502427.01	1270838.9
4	502505.61	1270834.95	13	502423.18	1270838.75
5	502502.61	1270834.64	14	502421.59	1270846.63
6	502500.74	1270834.43	15	502446.09	1270873.3
7	502500.47	1270837.1	16	502426.71	1270880.58
8	502485.66	1270838.09	17	502431.82	1270913.77
9	502482.56	1270837.24			

Условный номер земельного участка :3У42

Площадь земельного участка: 6317 кв. м.

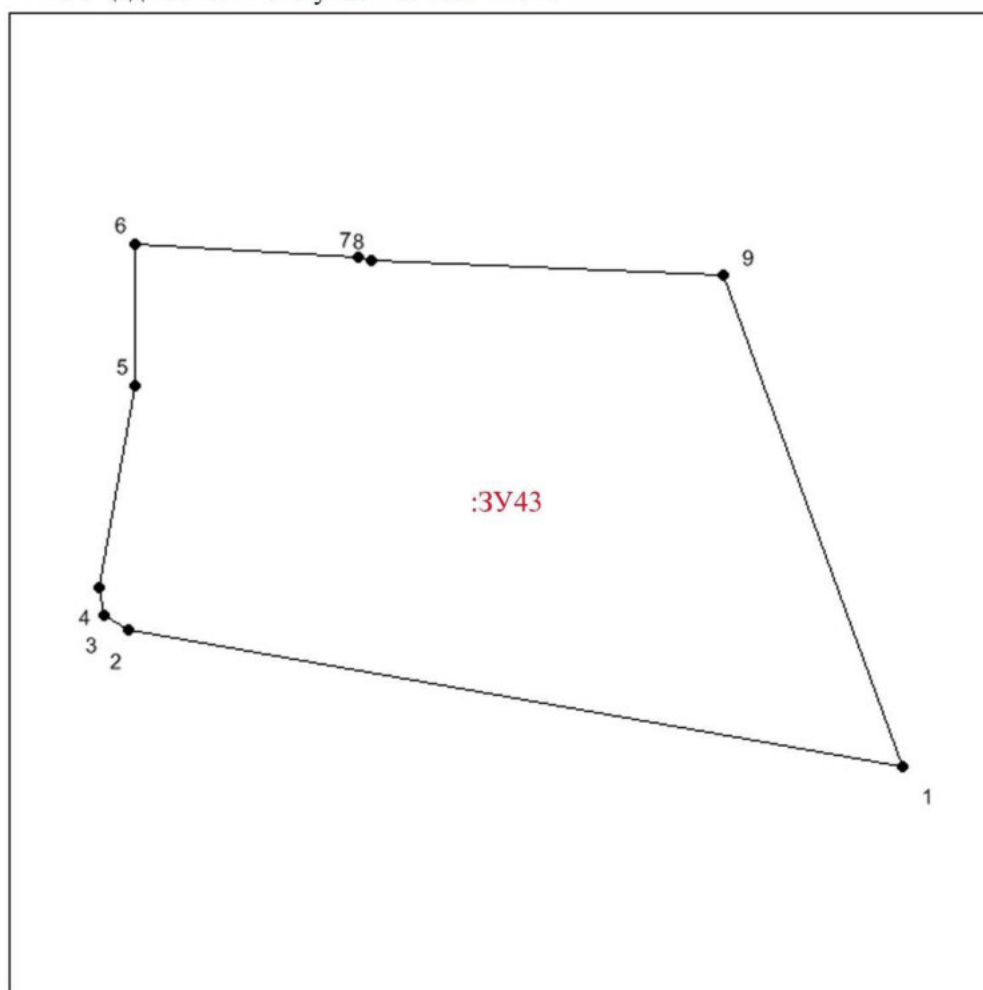


Координаты поворотных точек

N тчк	X	Y
1	502356.86	1270847.05
2	502354.51	1270883.48
3	502354.06	1270885.7
4	502351.62	1270942.95
5	502431.82	1270913.77
6	502426.71	1270880.58
7	502446.09	1270873.3
8	502421.59	1270846.63

Условный номер земельного участка :ЗУ43

Площадь земельного участка: 7799 кв. м.

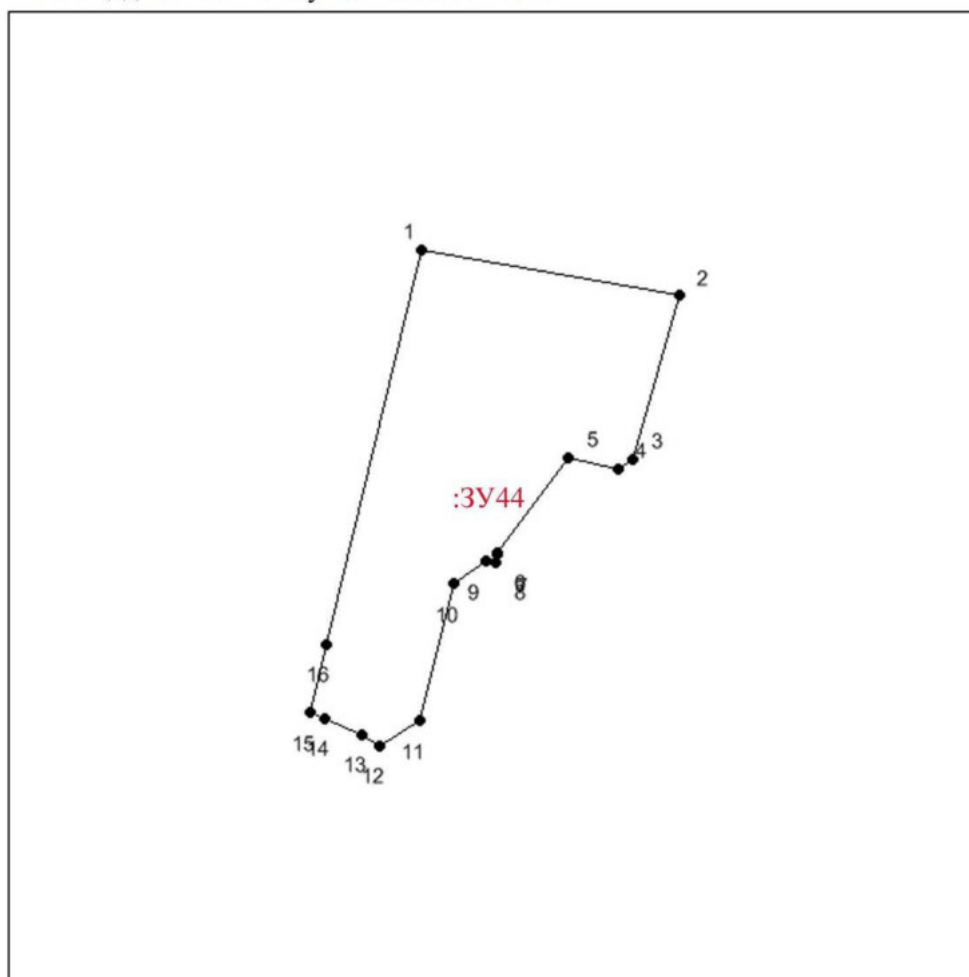


Координаты поворотных точек

N тчк	X	Y
1	502271.73	1270972.07
2	502293.85	1270846.12
3	502296.31	1270842.26
4	502300.81	1270841.27
5	502333.71	1270847.15
6	502356.86	1270847.05
7	502354.51	1270883.48
8	502354.06	1270885.7
9	502351.62	1270942.95

Условный номер земельного участка :ЗУ44

Площадь земельного участка: 9360 кв. м.

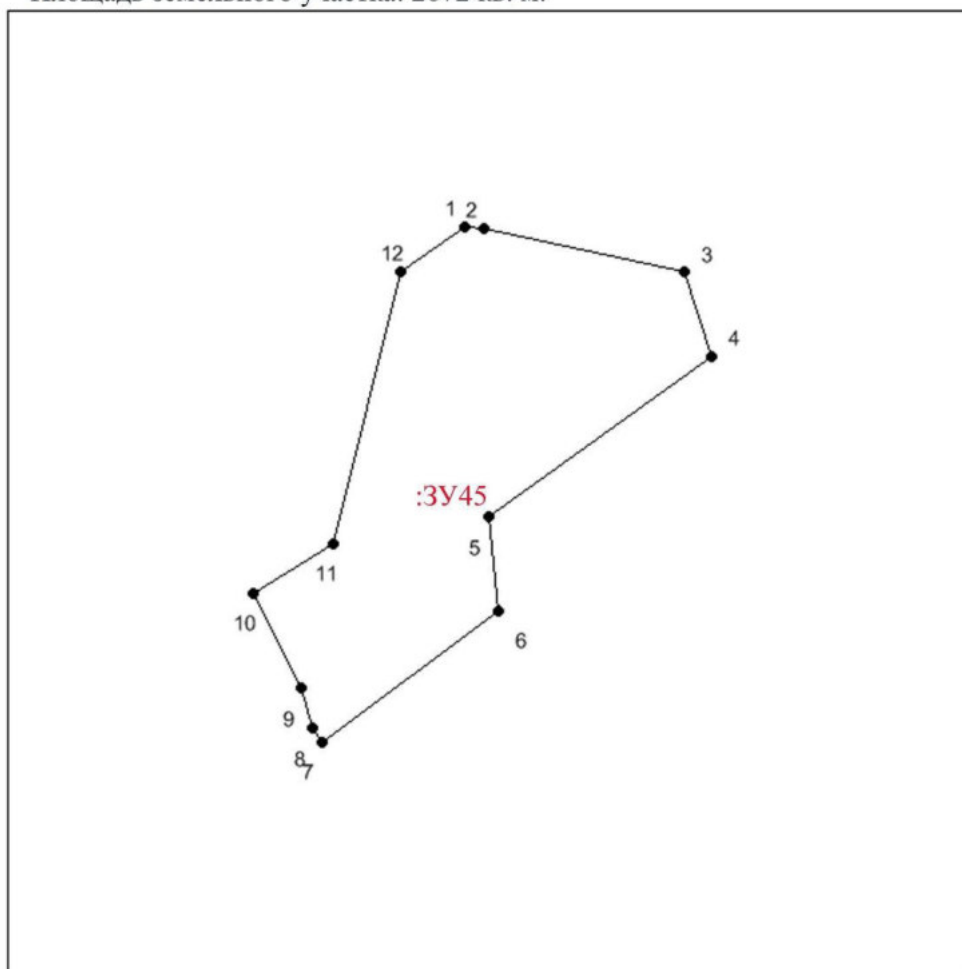


Координаты поворотных точек

№ п/п	Х	У	№ п/п	Х	У
1	502292.41	1270788.83	9	502189.95	1270809.97
2	502277.31	1270873.33	10	502182.57	1270799.37
3	502223.66	1270858.48	11	502137.51	1270788.47
4	502220.22	1270853.53	12	502129.18	1270774.97
5	502224.18	1270837.16	13	502133.02	1270769.2
6	502192.69	1270813.55	14	502138.13	1270757.18
7	502191.98	1270813.84	15	502140.06	1270752.46
8	502189.72	1270813.36	16	502162.75	1270757.31

Условный номер земельного участка :ЗУ45

Площадь земельного участка: 2872 кв. м.

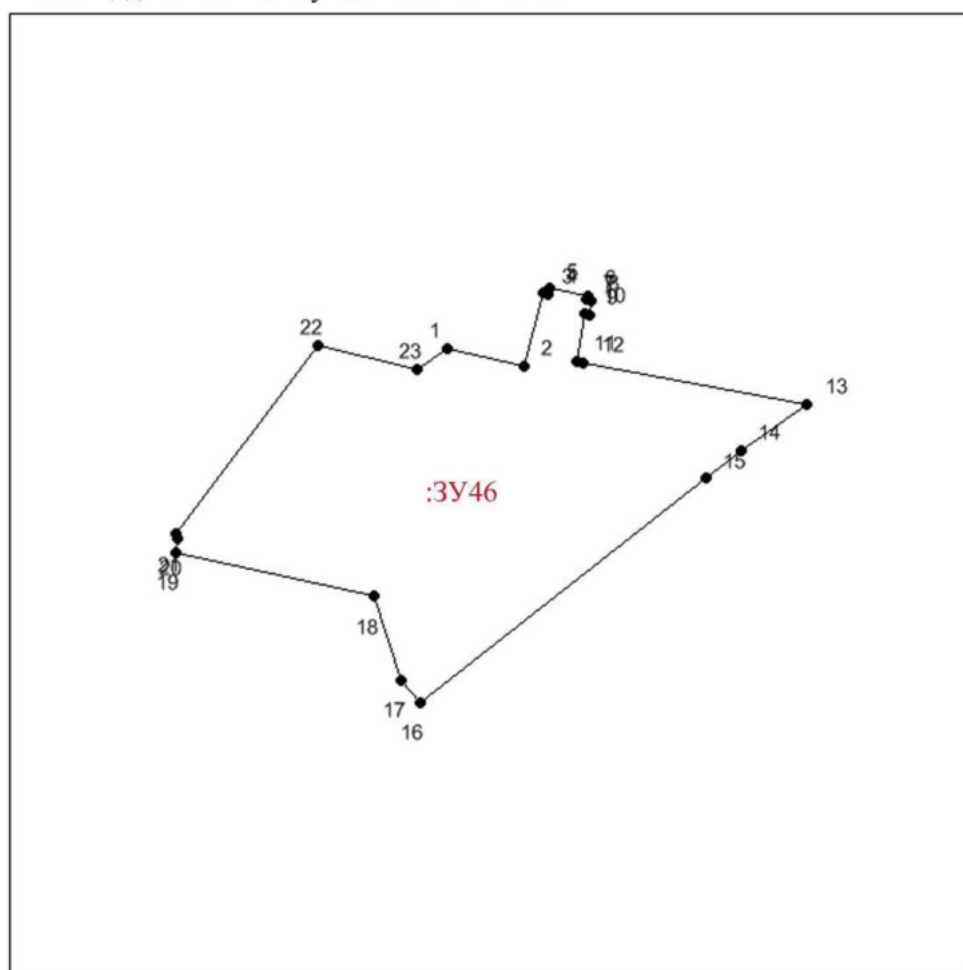


Координаты поворотных точек

№ тчк	X	Y
1	502189.95	1270809.97
2	502189.72	1270813.36
3	502182.33	1270846.42
4	502168.49	1270850.86
5	502141.83	1270813.97
6	502126.35	1270815.65
7	502104.59	1270786.42
8	502106.85	1270785.03
9	502113.46	1270783.07
10	502129.18	1270774.97
11	502137.51	1270788.47
12	502182.57	1270799.37

Условный номер земельного участка :ЗУ46

Площадь земельного участка: 3240 кв. м.



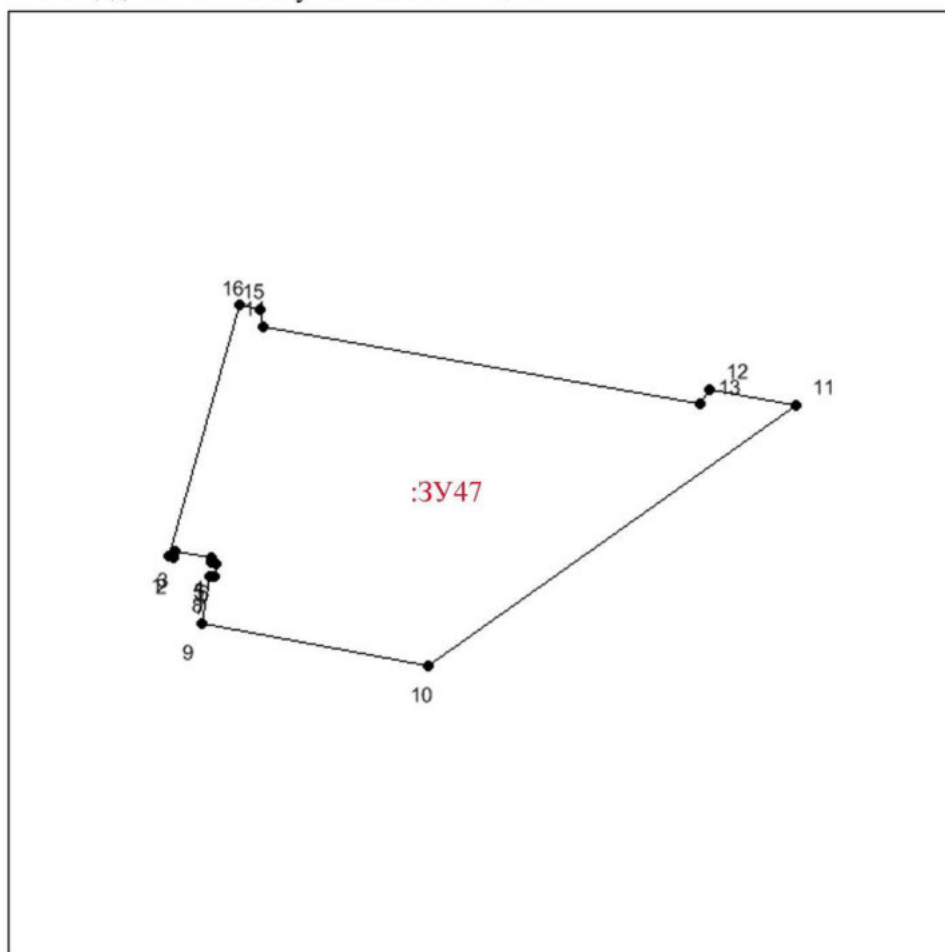
Координаты поворотных точек

№ т.ч.	X	Y	№ т.ч.	X	Y
1	502223.66	1270858.48	13	502214.28	1270918.26
2	502220.61	1270871.13	14	502206.49	1270907.3
3	502232.71	1270874.51	15	502201.95	1270901.49
4	502232.56	1270875.28	16	502164.79	1270853.94
5	502233.48	1270875.48	17	502168.49	1270850.86
6	502232.36	1270881.73	18	502182.33	1270846.42
7	502231.64	1270881.6	19	502189.72	1270813.36
8	502231.5	1270882.39	20	502191.98	1270813.84
9	502229.2	1270882.04	21	502192.69	1270813.55
10	502229.32	1270881.37	22	502224.18	1270837.16
11	502221.34	1270879.95	23	502220.22	1270853.53
12	502221.13	1270881.18			



Условный номер земельного участка :ЗУ47

Площадь земельного участка: 3557 кв. м.

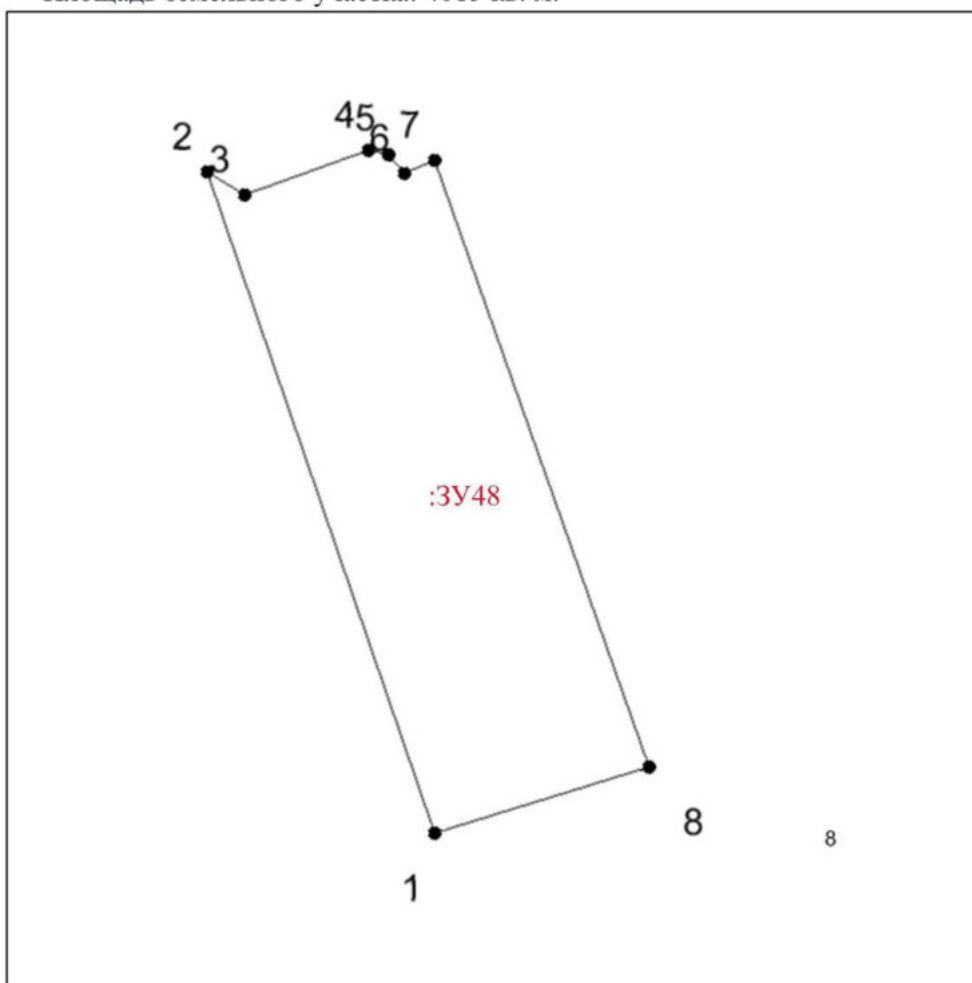


Координаты поворотных точек

№ тчк	X	Y	№ тчк	X	Y
1	502232.71	1270874.51	9	502221.34	1270879.95
2	502232.56	1270875.28	10	502214.28	1270918.26
3	502233.48	1270875.48	11	502258.23	1270980.12
4	502232.36	1270881.73	12	502260.84	1270965.53
5	502231.64	1270881.6	13	502258.3	1270964.13
6	502231.5	1270882.39	14	502271.49	1270890.3
7	502229.2	1270882.04	15	502274.35	1270889.92
8	502229.32	1270881.37	16	502274.98	1270886.35

Условный номер земельного участка :ЗУ48

Площадь земельного участка: 4615 кв. м.

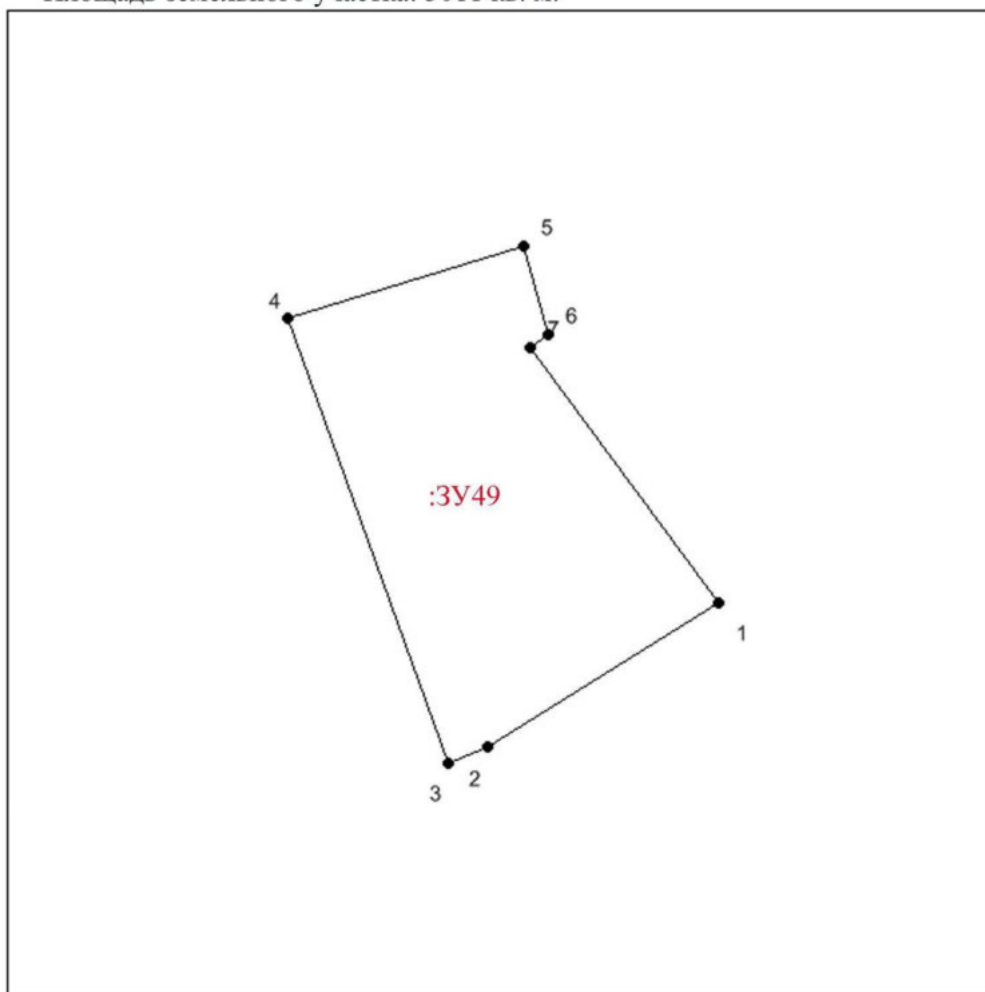


Координаты поворотных точек

N тчк	X	Y
1	502497,15	1270938,66
2	502614,11	1270898,4
3	502610,01	1270905,01
4	502617,87	1270927,0
5	502617,26	1270930,59
6	502613,76	1270933,17
7	502616,16	1270938,63
8	502508,86	1270976,6

Условный номер земельного участка :ЗУ49

Площадь земельного участка: 3011 кв. м.

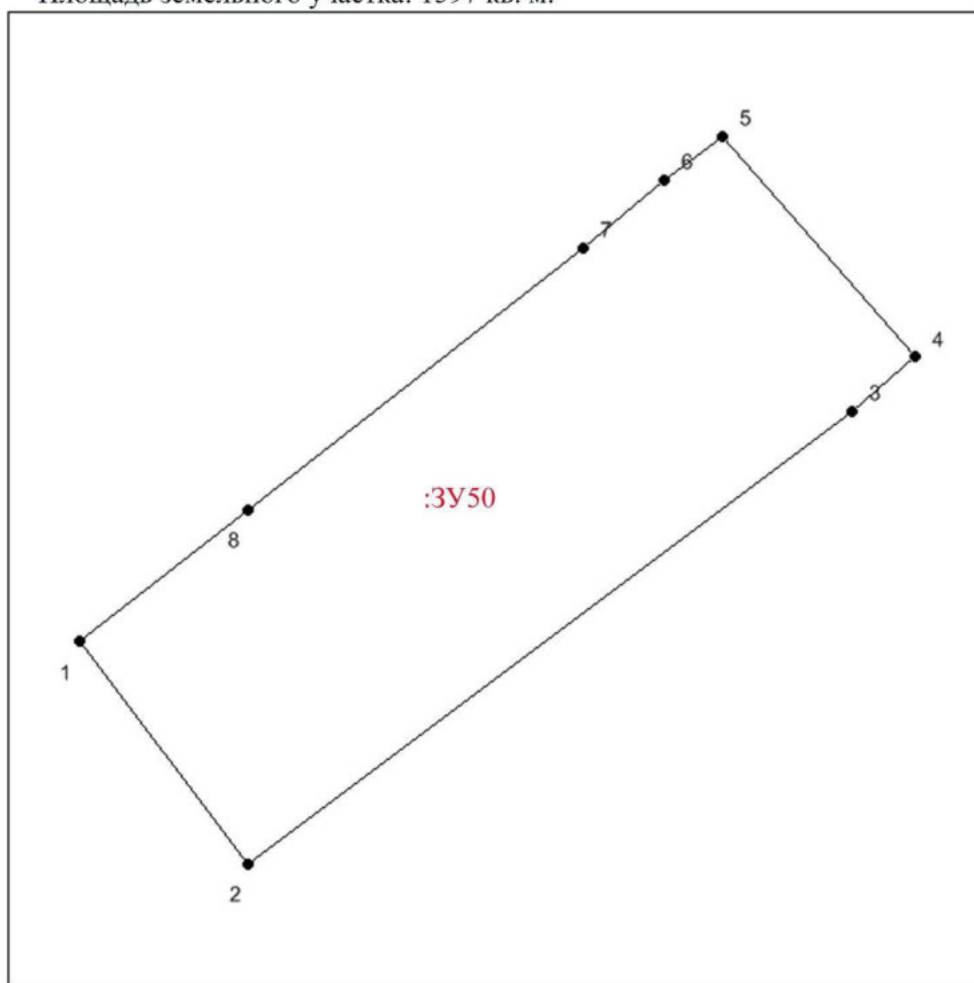


Координаты поворотных точек

№ тчк	X	Y
1	502451.2	1271008.15
2	502427.74	1270970.97
3	502425.25	1270964.53
4	502497.15	1270938.66
5	502508.86	1270976.6
6	502494.67	1270980.66
7	502492.49	1270977.72

Условный номер земельного участка :3У50

Площадь земельного участка: 1597 кв. м.

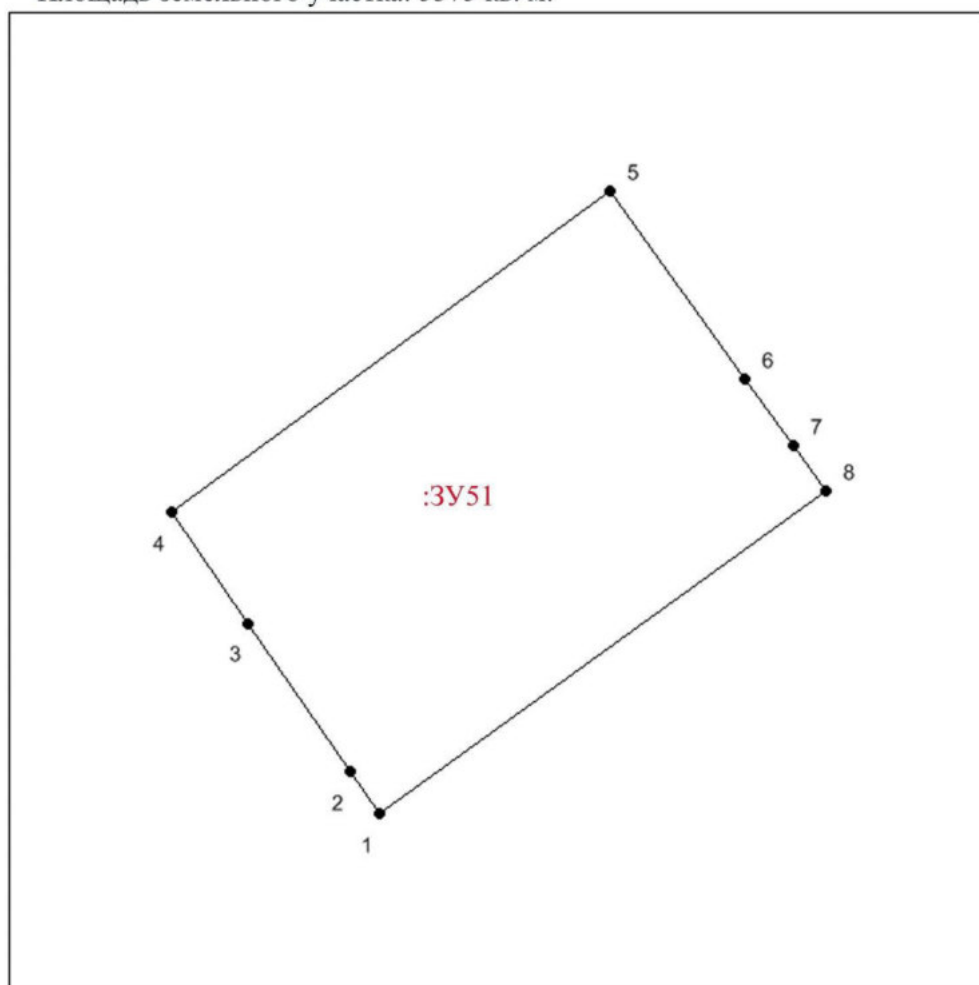


Координаты поворотных точек

№ тчк	X	Y
1	502388.33	1270987.19
2	502370.11	1271001.02
3	502407.15	1271050.43
4	502411.63	1271055.56
5	502429.66	1271039.81
6	502426.1	1271035.08
7	502420.59	1271028.45
8	502399.11	1271000.98

Условный номер земельного участка :3У51

Площадь земельного участка: 5375 кв. м.

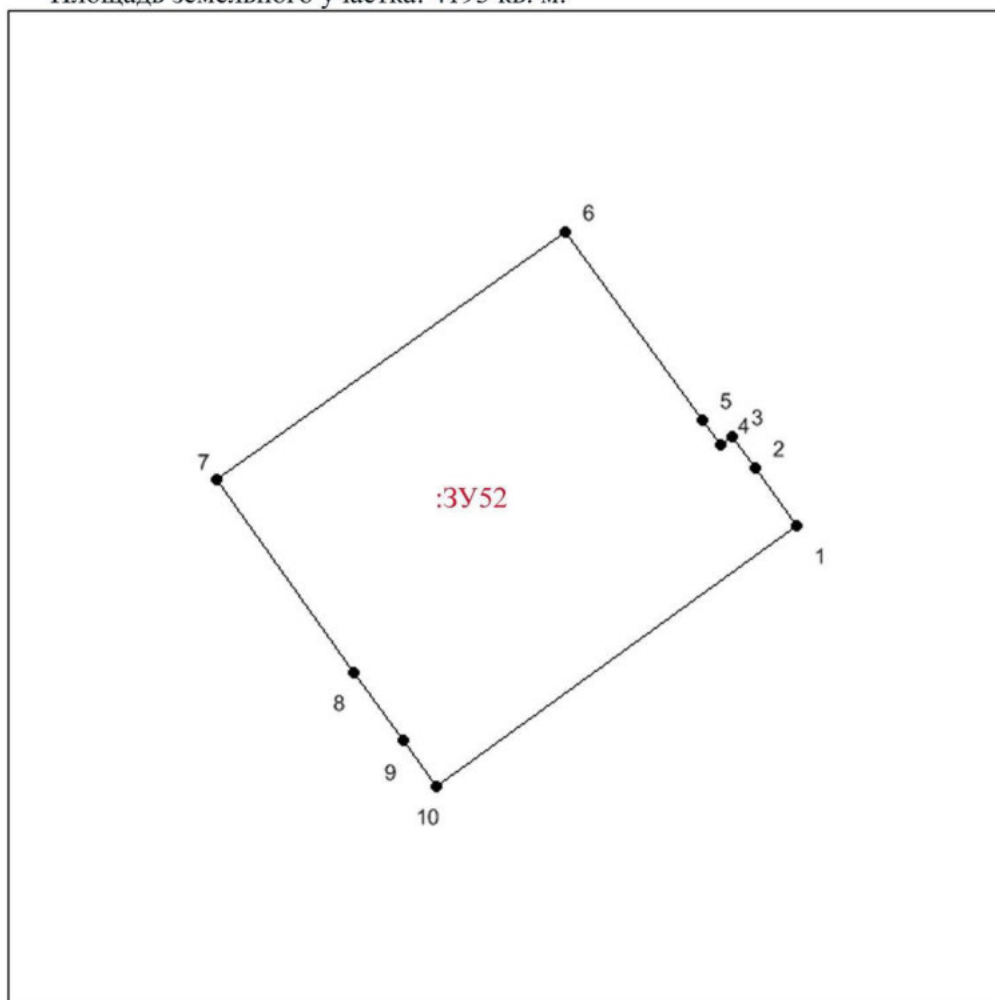


Координаты поворотных точек

N тчк	X	Y
1	502326.87	1271057.9
2	502333.73	1271053.15
3	502358.1	1271036.51
4	502376.19	1271023.96
5	502428.83	1271095.55
6	502397.97	1271117.52
7	502387.03	1271125.43
8	502379.66	1271130.77

Условный номер земельного участка :3У52

Площадь земельного участка: 4193 кв. м.

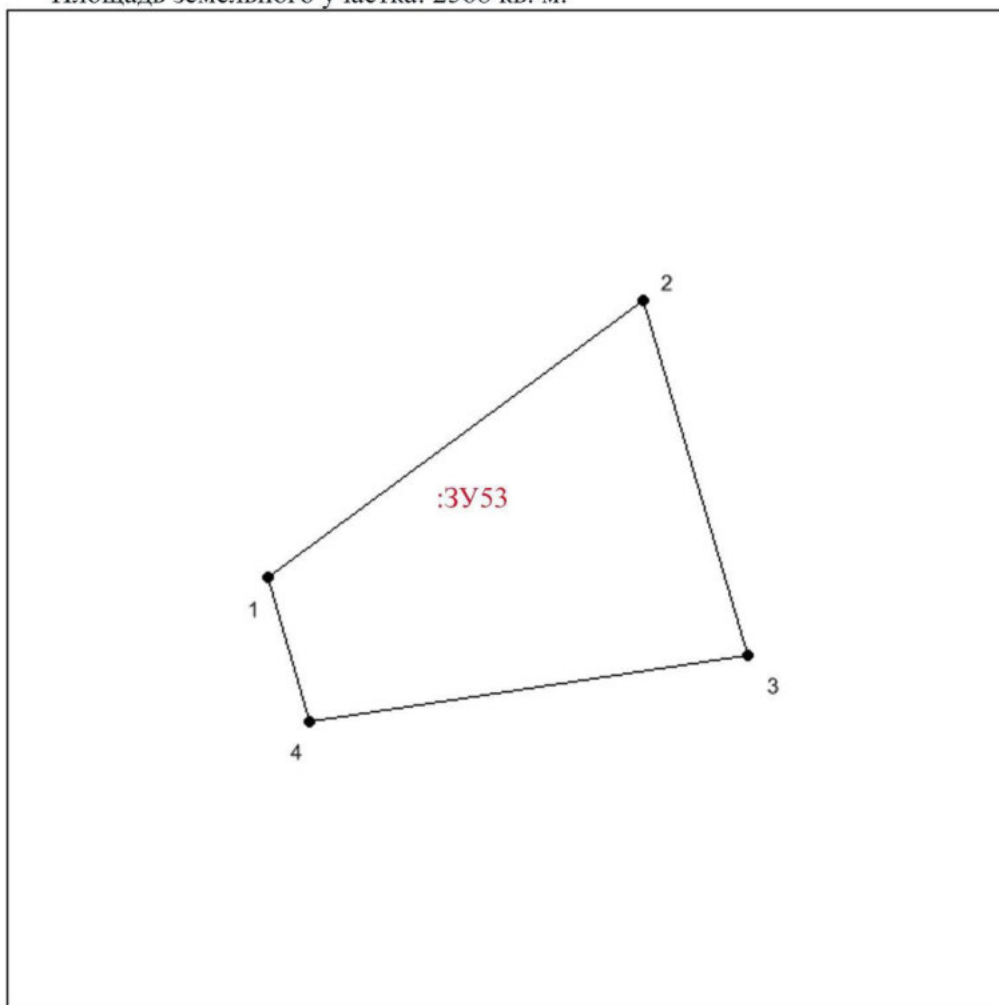


Координаты поворотных точек

N тчк	X	Y
1	502421.58	1271188.65
2	502430.71	1271182.03
3	502435.78	1271178.34
4	502434.42	1271176.43
5	502438.48	1271173.46
6	502468.68	1271151.53
7	502428.83	1271095.55
8	502397.97	1271117.52
9	502386.95	1271125.49
10	502379.66	1271130.77

Условный номер земельного участка :3У53

Площадь земельного участка: 2568 кв. м.

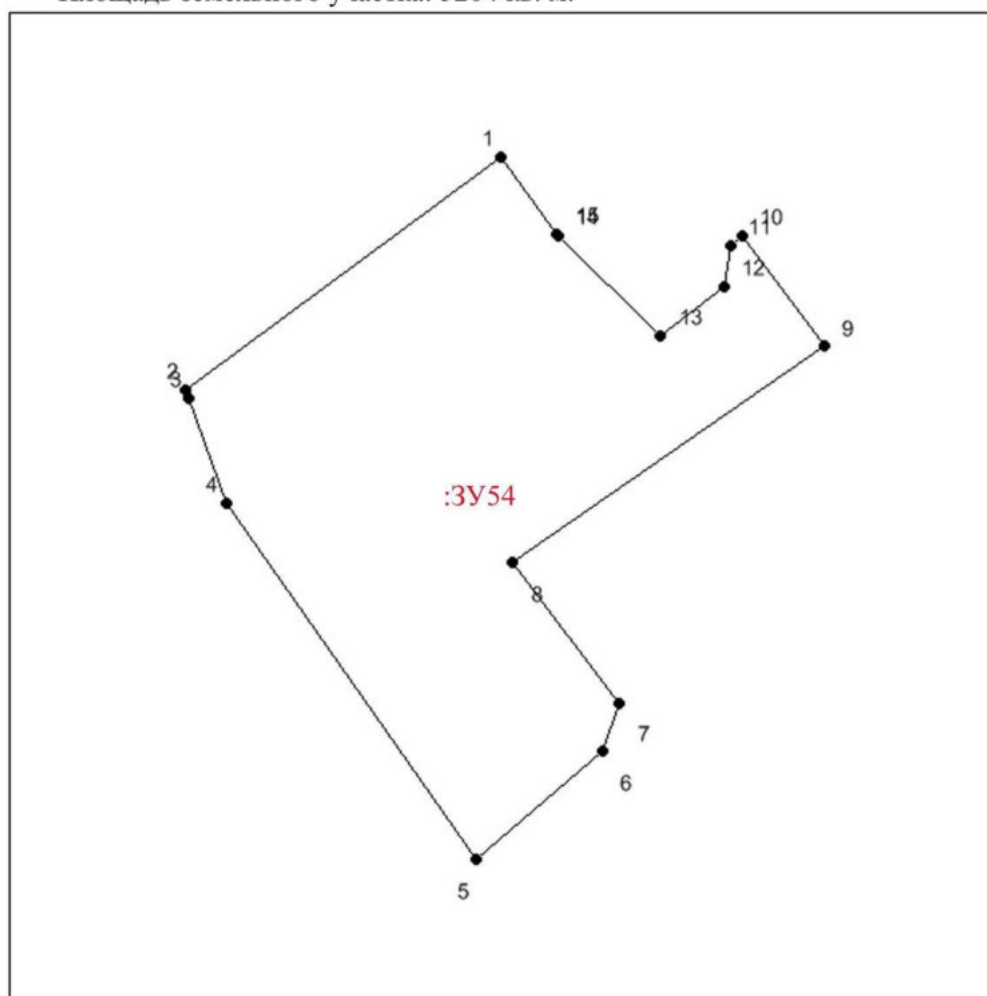


Координаты поворотных точек

№ тчк	X	Y
1	502111,8	1270913,61
2	502129,85	1270908,28
3	502174,14	1270968,18
4	502121,88	1270983,68

Условный номер земельного участка :3У54

Площадь земельного участка: 5264 кв. м.



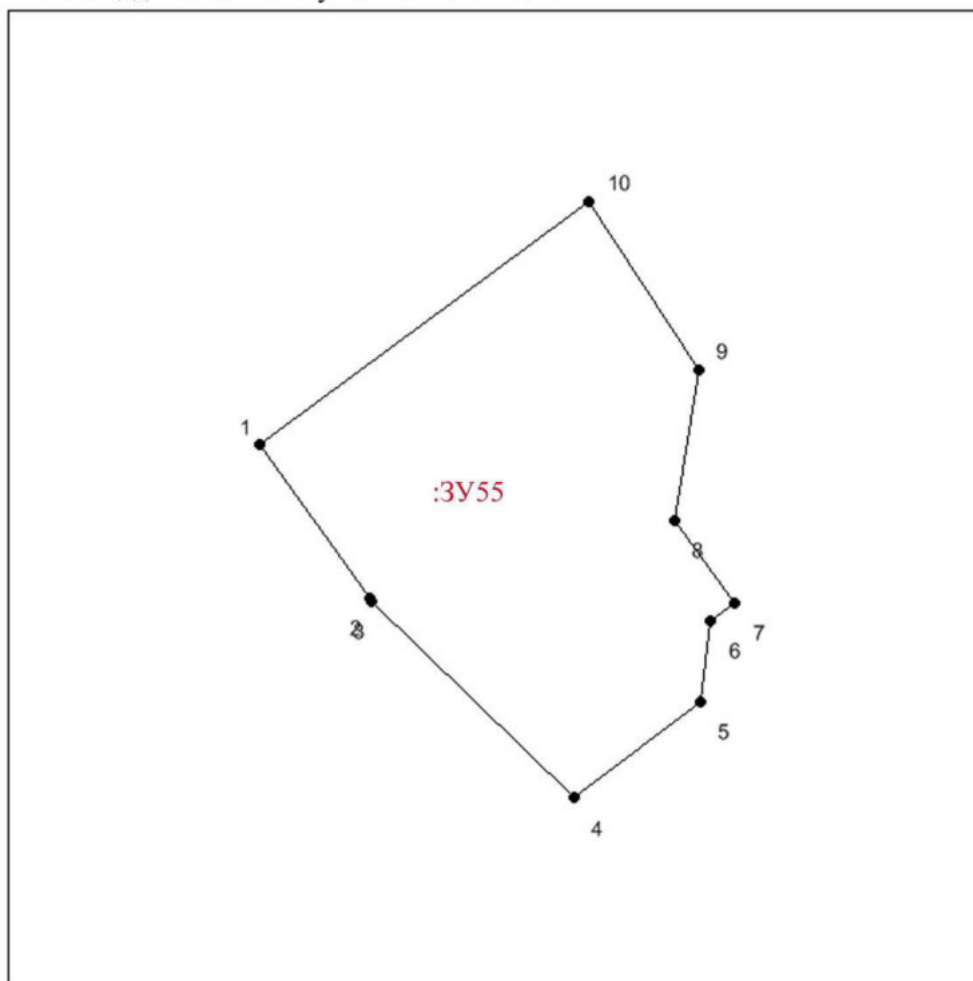
Координаты поворотных точек

№ т.ч.	X	Y
1	502280.8	1271112.37
2	502243.15	1271061.47
3	502241.7	1271061.96
4	502224.77	1271067.93
5	502167.24	1271108.31
6	502184.7	1271128.63
7	502192.59	1271131.49
8	502215.17	1271114.24
9	502250.16	1271164.48
10	502267.93	1271151.27
11	502266.41	1271149.28
12	502259.83	1271148.39
13	502251.95	1271138.07
14	502268.05	1271121.53
15	502268.26	1271121.38



Условный номер земельного участка :3У55

Площадь земельного участка: 1041 кв. м.

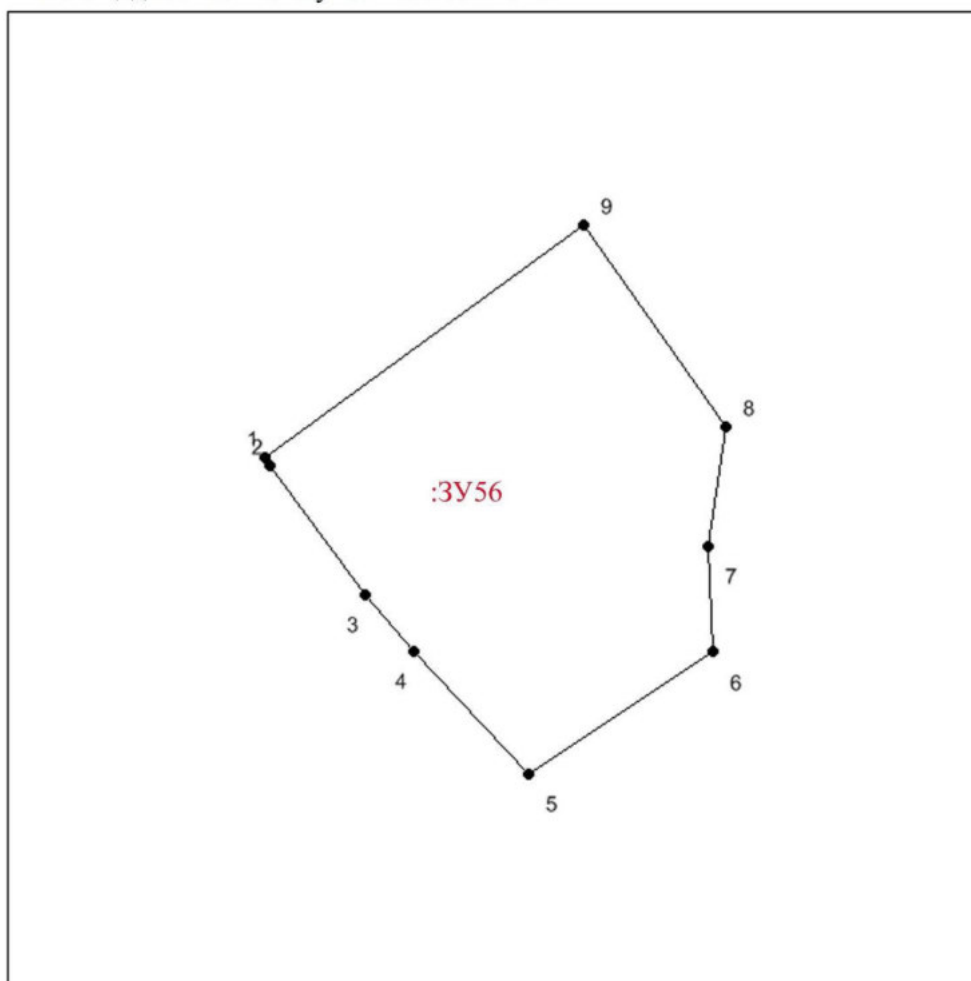


Координаты поворотных точек

№ т.чк	X	Y
1	502280.8	1271112.37
2	502268.26	1271121.38
3	502268.05	1271121.53
4	502251.95	1271138.07
5	502259.83	1271148.39
6	502266.41	1271149.28
7	502267.93	1271151.27
8	502274.62	1271146.3
9	502286.94	1271148.25
10	502300.77	1271139.37

Условный номер земельного участка :3У56

Площадь земельного участка: 986 кв. м.

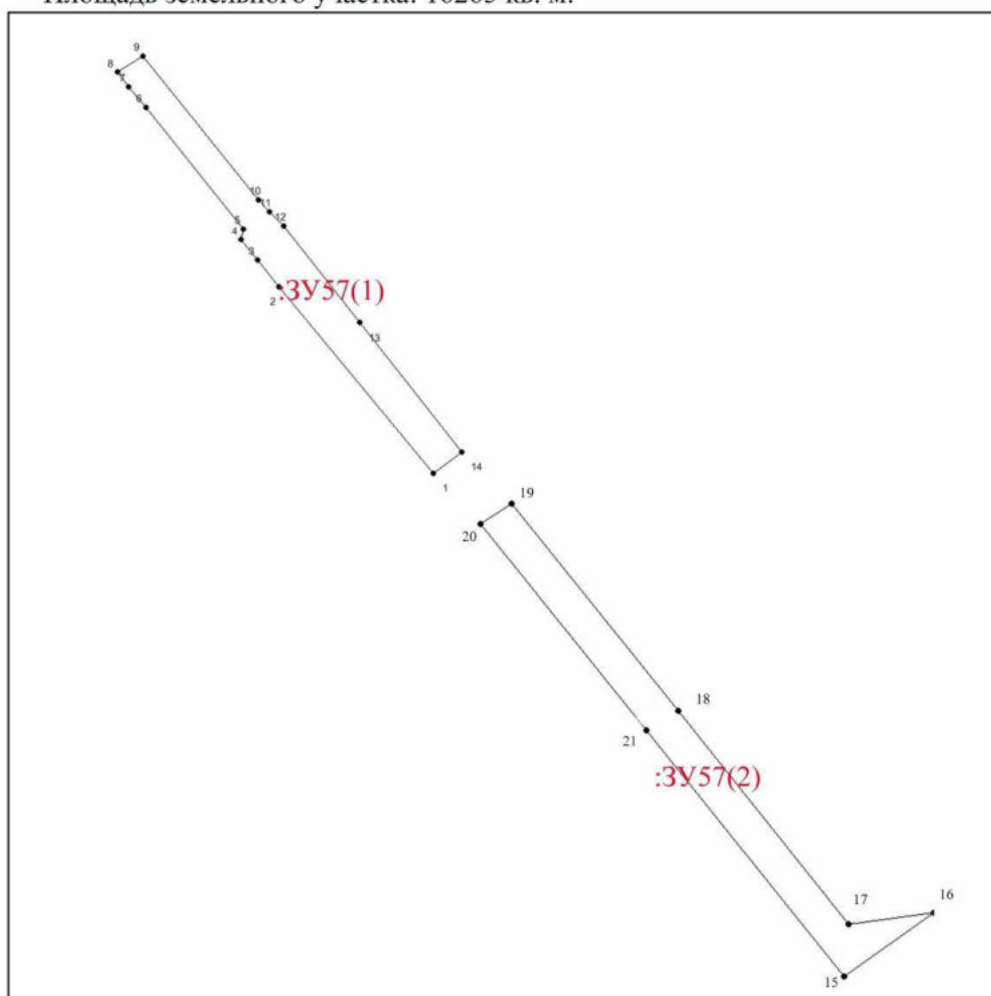


Координаты поворотных точек

N тчк	X	Y
1	502335.62	1271186.16
2	502334.97	1271186.52
3	502324.4	1271194.37
4	502319.68	1271198.33
5	502309.66	1271207.73
6	502319.64	1271222.76
7	502328.32	1271222.41
8	502338.18	1271223.84
9	502354.66	1271212.24

Условный номер земельного участка :ЗУ57

Площадь земельного участка: 16265 кв. м.

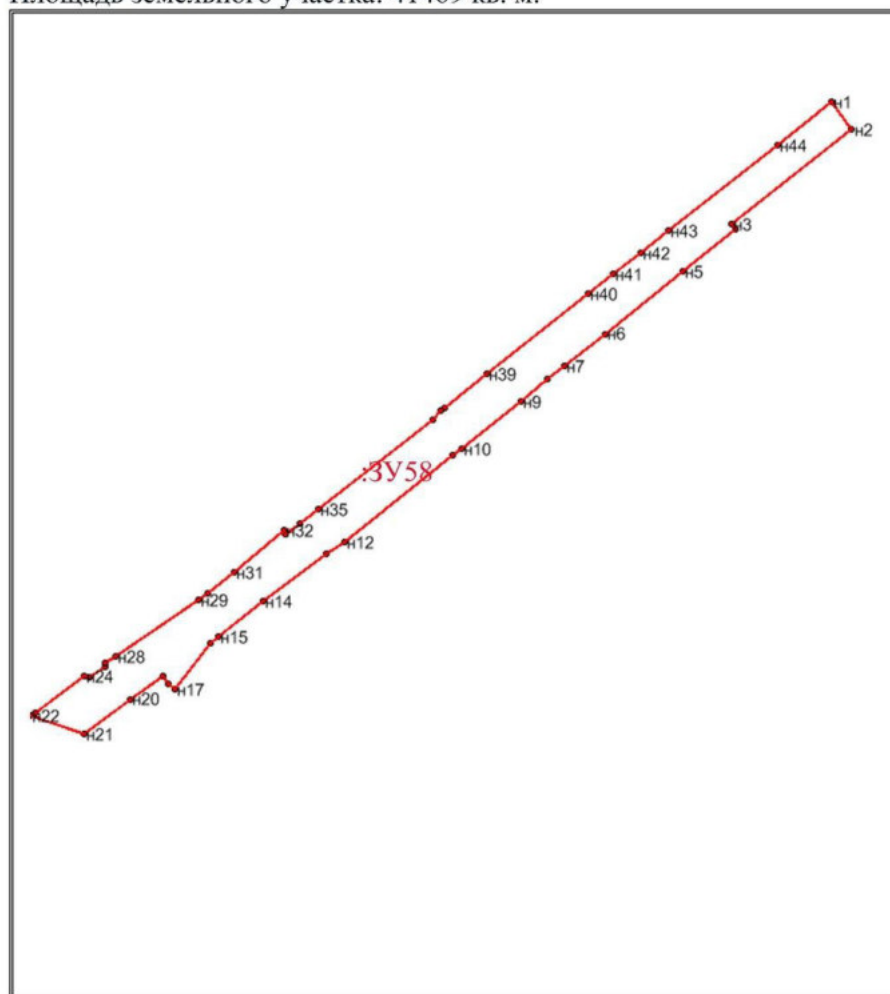


Координаты поворотных точек

№ тчк	X	Y	№ тчк	X	Y
1	502347.45	1270467.77	15	502045.97	1270712.24
2	502472.43	1270364.23	16	502084.09	1270765.36
3	502490.77	1270349.98	17	502077.22	1270714.5
4	502504.05	1270338.81	18	502205.34	1270612.77
5	502511.17	1270340.42	19	502329.4	1270513.3
6	502592.82	1270274.99	20	502317.11	1270494.9
7	502606.79	1270263.8	21	502193.62	1270593.79
8	502616.47	1270255.92			
9	502627.26	1270273.2			
10	502530.68	1270350.69			
11	502522.71	1270357.66			
12	502513.18	1270367.5			
13	502448.49	1270418.59			
14	502361.9	1270486.94			

Условный номер земельного участка :3У58

Площадь земельного участка: 41469 кв. м.



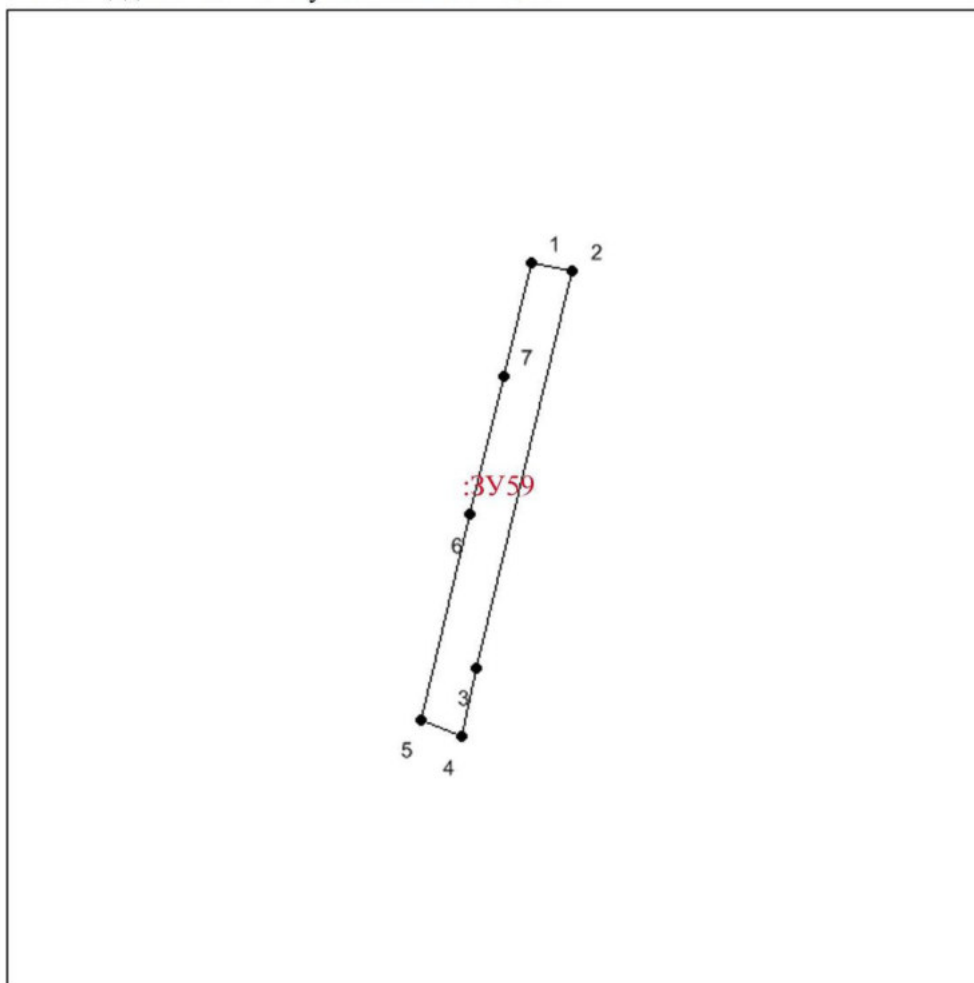
Координаты поворотных точек

Обозначение поворотных точек	Координаты	
	X	Y
1	2	3
n1	502771.94	1271002.45
n2	502744.50	1271032.98
n3	502646.56	1270961.28
n4	502643.4	1270905.45
n5	502601.3	1270852.89
n6	502538.64	1270774.67
n7	502506.25	1270734.24
n8	502492.75	1270717.39
n9	502470.93	1270690.03
n10	502423.23	1270630.33
n11	502415.94	1270621.2
n12	502329.4	1270513.3
n13	502317.11	1270484.9
n14	502269.72	1270431.11
n15	502233.59	1270386.7
n16	502227.14	1270378.8
n17	502180.69	1270340.32
n18	502185.58	1270336.24
n19	502194.63	1270330.12
n20	502170.9	1270296.06
n21	502136.05	1270250.98
n22	502154.69	1270186.29
n23	502157.46	1270205.32
n24	502193.96	1270251.35

Обозначение поворотных точек	Координаты	
	X	Y
1	2	3
n24	502193.96	1270251.35
n25	502192.26	1270256.24
n26	502203.89	1270272.42
n27	502206.98	1270272.09
n28	502214.43	1270302.51
n29	502270.65	1270366.33
n30	502277.89	1270375.01
n31	502298.81	1270401.81
n32	502340.34	1270421.82
n33	502337.27	1270454.11
n34	502347.45	1270467.77
n35	502361.9	1270486.94
n36	502452.25	1270601.57
n37	502461.31	1270610.13
n38	502463.9	1270613.33
n39	502486.0	1270655.89
n40	502578.65	1270727.67
n41	502596.32	1270762.4
n42	502599.32	1270762.4
n43	502620.44	1270810.47
n44	502640.19	1270838.06
n45	502728.24	1270940.1

Условный номер земельного участка :3У59

Площадь земельного участка: 2167 кв. м.

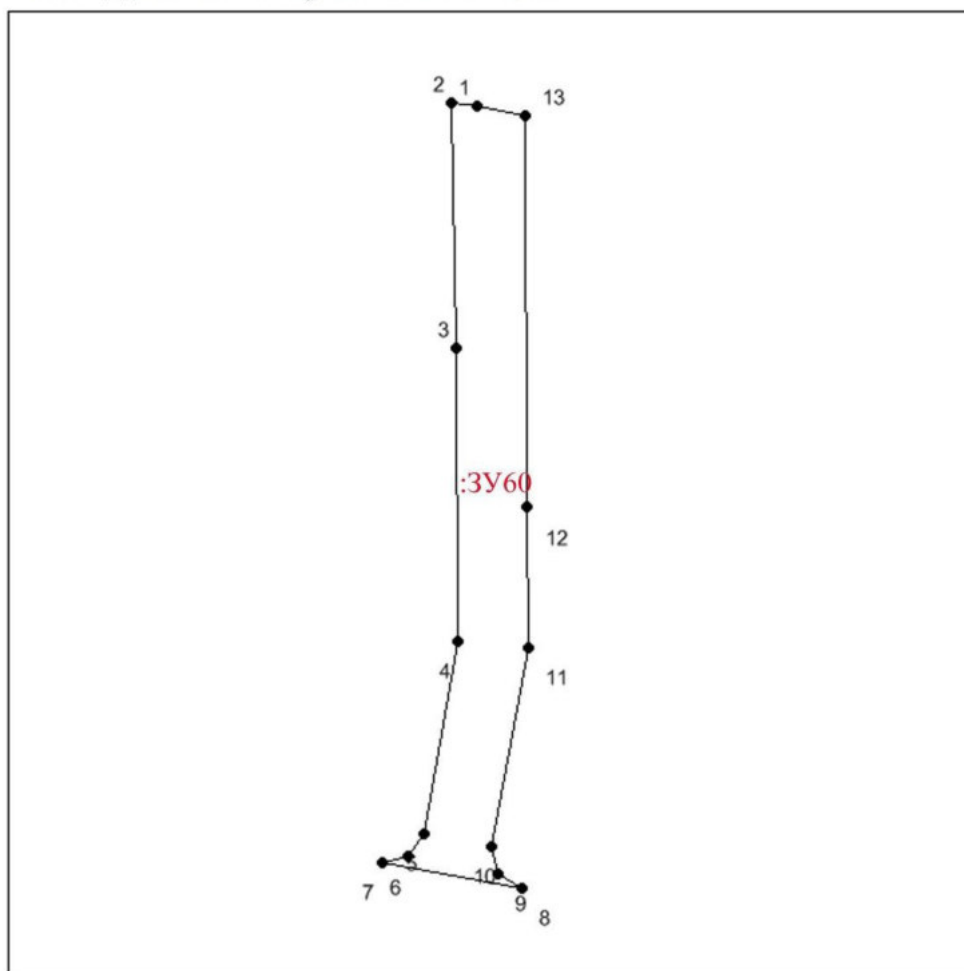


Координаты поворотных точек

№ тчк	X	Y
1	502295.18	1270775.09
2	502292.41	1270788.83
3	502162.75	1270757.31
4	502140.06	1270752.46
5	502145.55	1270739.05
6	502212.75	1270755.1
7	502258.14	1270766.09

Условный номер земельного участка :ЗУ60

Площадь земельного участка: 1498 кв. м.

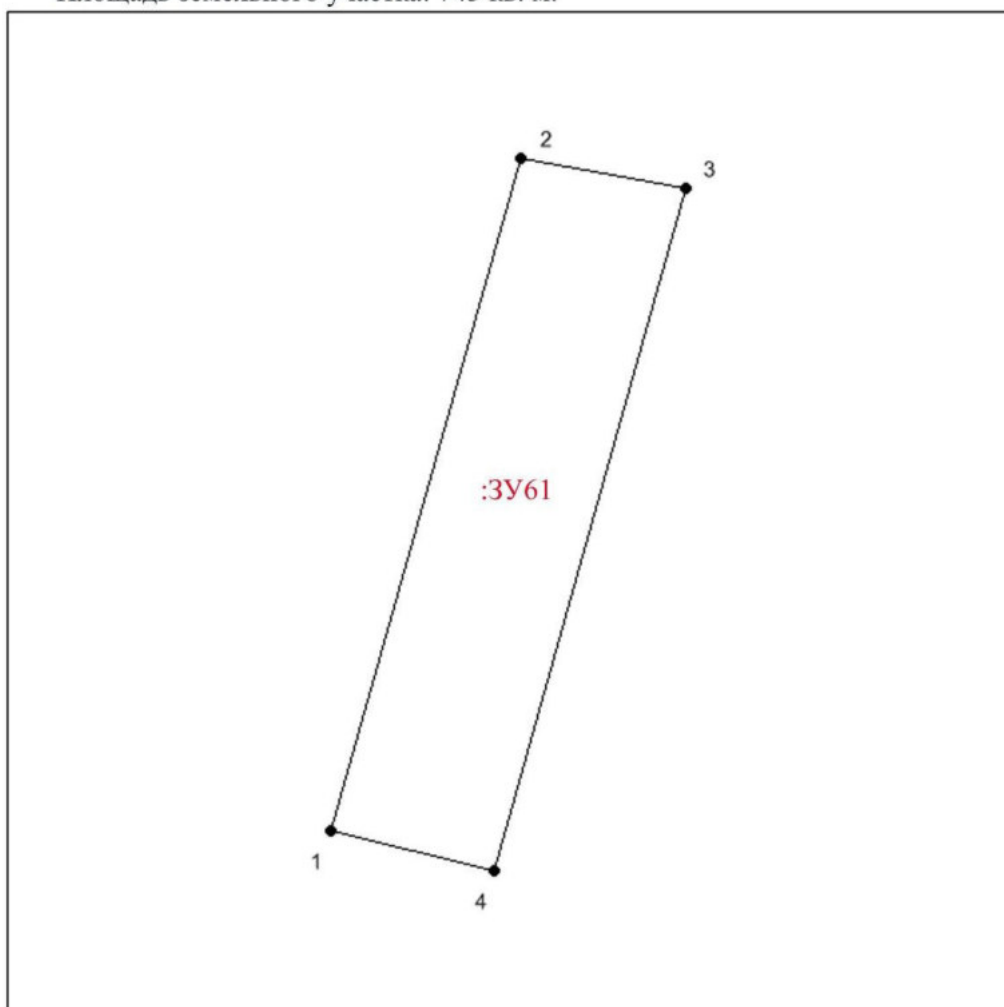


Координаты поворотных точек

N тчк	X	Y
1	502423.18	1270838.78
2	502423.73	1270834.62
3	502383.11	1270835.35
4	502334.7	1270835.65
5	502302.94	1270829.98
6	502299.08	1270827.5
7	502298.1	1270823.02
8	502293.86	1270846.11
9	502296.31	1270842.26
10	502300.81	1270841.27
11	502333.72	1270847.14
12	502356.86	1270847.06
13	502421.59	1270846.64

Условный номер земельного участка :ЗУ61

Площадь земельного участка: 743 кв. м.

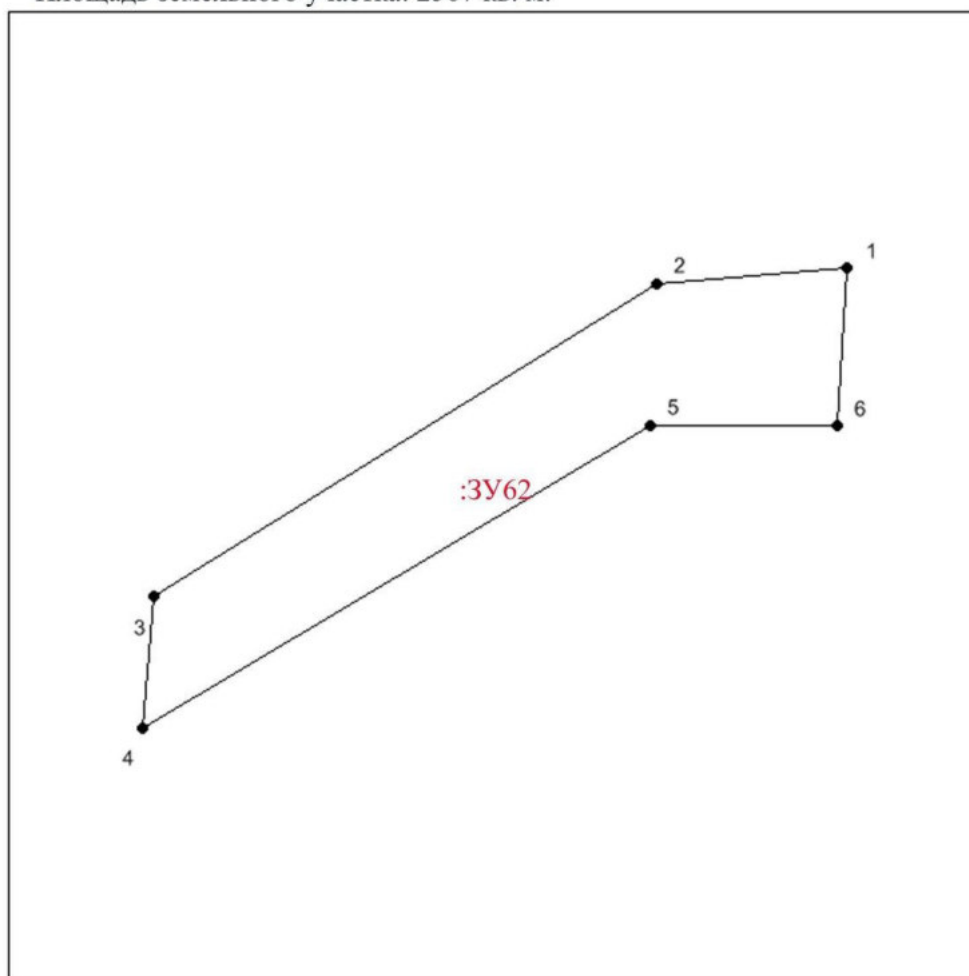


Координаты поворотных точек

№ тчк	X	Y
1	502223.77	1270858.14
2	502277.31	1270873.33
3	502274.98	1270886.35
4	502220.61	1270871.13

Условный номер земельного участка :3У62

Площадь земельного участка: 2567 кв. м.



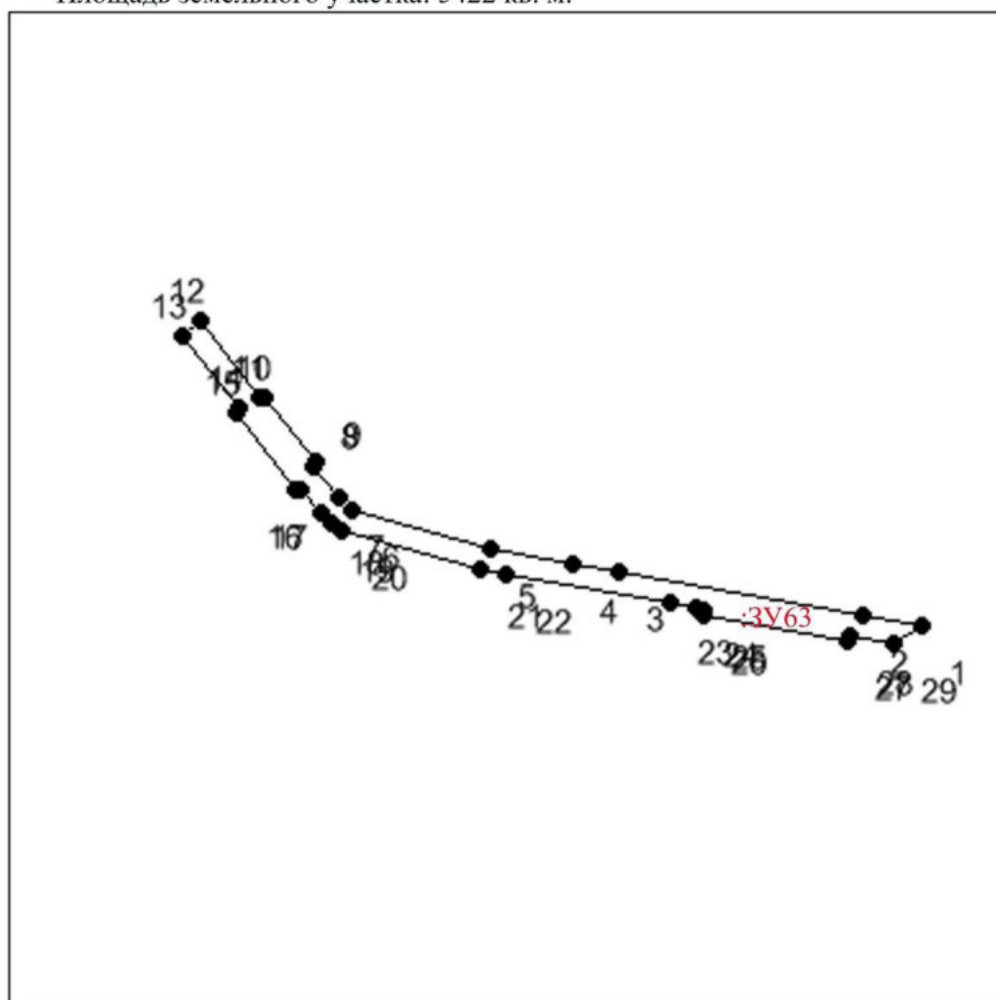
Координаты поворотных точек

№ тчк	X	Y
1	502852.02	1270660.96
2	502849.59	1270629.53
3	502798.02	1270546.88
4	502776.46	1270545.03
5	502826.09	1270628.54
6	502826.05	1270659.26



Условный номер земельного участка :ЗУ63

Площадь земельного участка: 5422 кв. м.

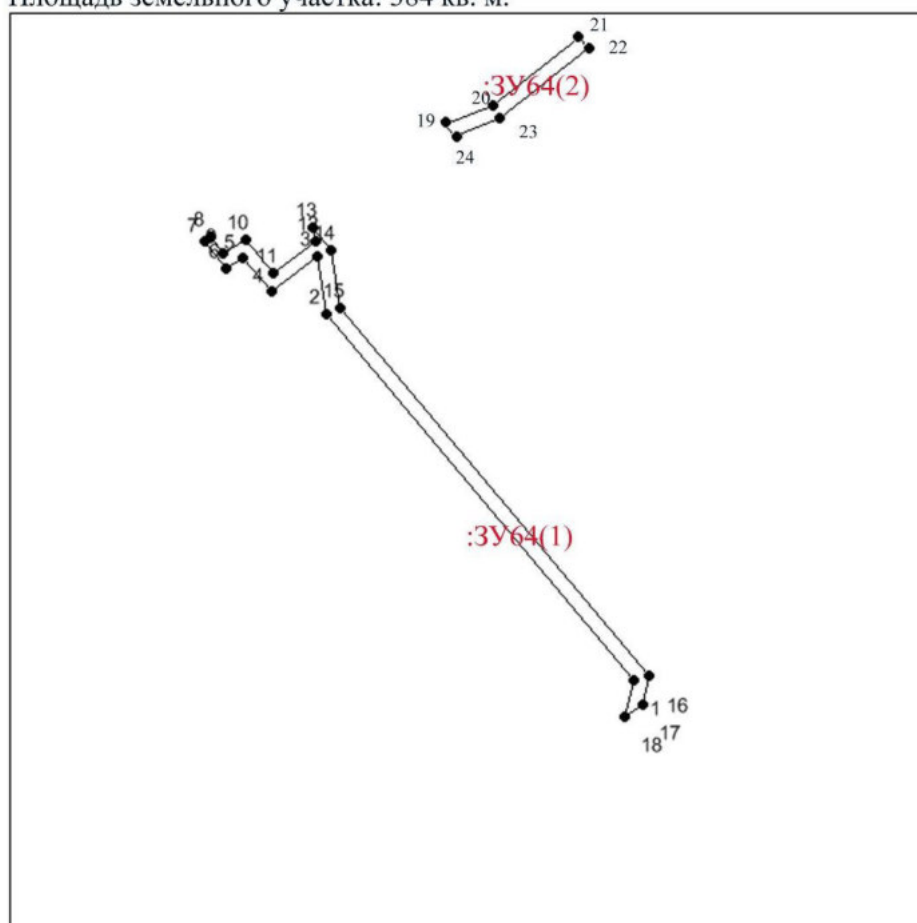


Координаты поворотных точек

N тчк	X	Y	N тчк	X	Y
1	502266.34	1271002.84	16	502335.86	1270679.58
2	502271.73	1270972.07	17	502336.56	1270682.51
3	502293.85	1270846.12	18	502323.75	1270692.48
4	502298.09	1270823.02	19	502318.83	1270697.68
5	502305.57	1270780.57	20	502315.39	1270704.25
6	502325.88	1270709.47	21	502295.18	1270775.09
7	502331.52	1270701.63	22	502292.41	1270788.83
8	502348.01	1270688.81	23	502277.31	1270873.33
9	502350.07	1270690.06	24	502274.98	1270886.35
10	502383.62	1270663.98	25	502274.35	1270889.92
11	502383.26	1270661.41	26	502271.49	1270890.3
12	502423.23	1270630.33	27	502258.3	1270964.13
13	502415.94	1270620.79	28	502260.84	1270965.53
14	502378.05	1270650.25	29	502256.75	1270988.43
15	502375.39	1270648.84			

Условный номер земельного участка :ЗУ64

Площадь земельного участка: 384 кв. м.

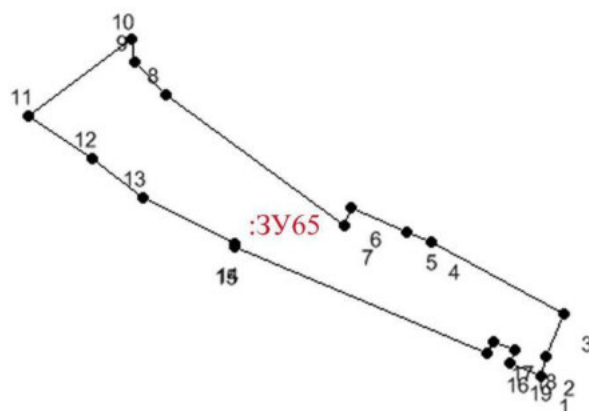


Координаты поворотных точек

№ т.ч.	X	Y	№ т.ч.	X	Y
1	502372.07	1270493.23	19	502469.02	1270460.28
2	502435.94	1270439.74	20	502472.28	1270468.69
3	502445.92	1270438.23	21	502484.12	1270483.66
4	502439.74	1270430.08	22	502482.18	1270485.21
5	502445.6	1270425.08	23	502470.08	1270469.94
6	502443.86	1270422.18	24	502466.98	1270461.91
7	502448.49	1270418.59			
8	502449.33	1270419.61			
9	502446.55	1270421.65			
10	502448.82	1270425.61			
11	502443.16	1270430.45			
12	502448.74	1270437.8			
13	502451.04	1270437.45			
14	502447.13	1270440.57			
15	502437.0	1270442.1			
16	502372.69	1270495.97			
17	502367.81	1270494.71			
18	502365.62	1270491.65			

Условный номер земельного участка :3У65

Площадь земельного участка: 1192 кв. м.



Координаты поворотных точек

№ тчк	X	Y	№ тчк	X	Y
1	502116.51	1270364.37	11	502158.63	1270281.48
2	502119.5	1270365.22	12	502151.63	1270291.74
3	502126.46	1270368.03	13	502145.24	1270299.91
4	502138.16	1270346.56	14	502137.8	1270314.94
5	502139.78	1270342.73	15	502137.35	1270314.75
6	502143.63	1270333.74	16	502120.02	1270355.7
7	502140.68	1270332.46	17	502121.9	1270356.69
8	502162.1	1270303.74	18	502120.58	1270360.2
9	502167.21	1270298.64	19	502118.52	1270359.45
10	502170.9	1270298.06			